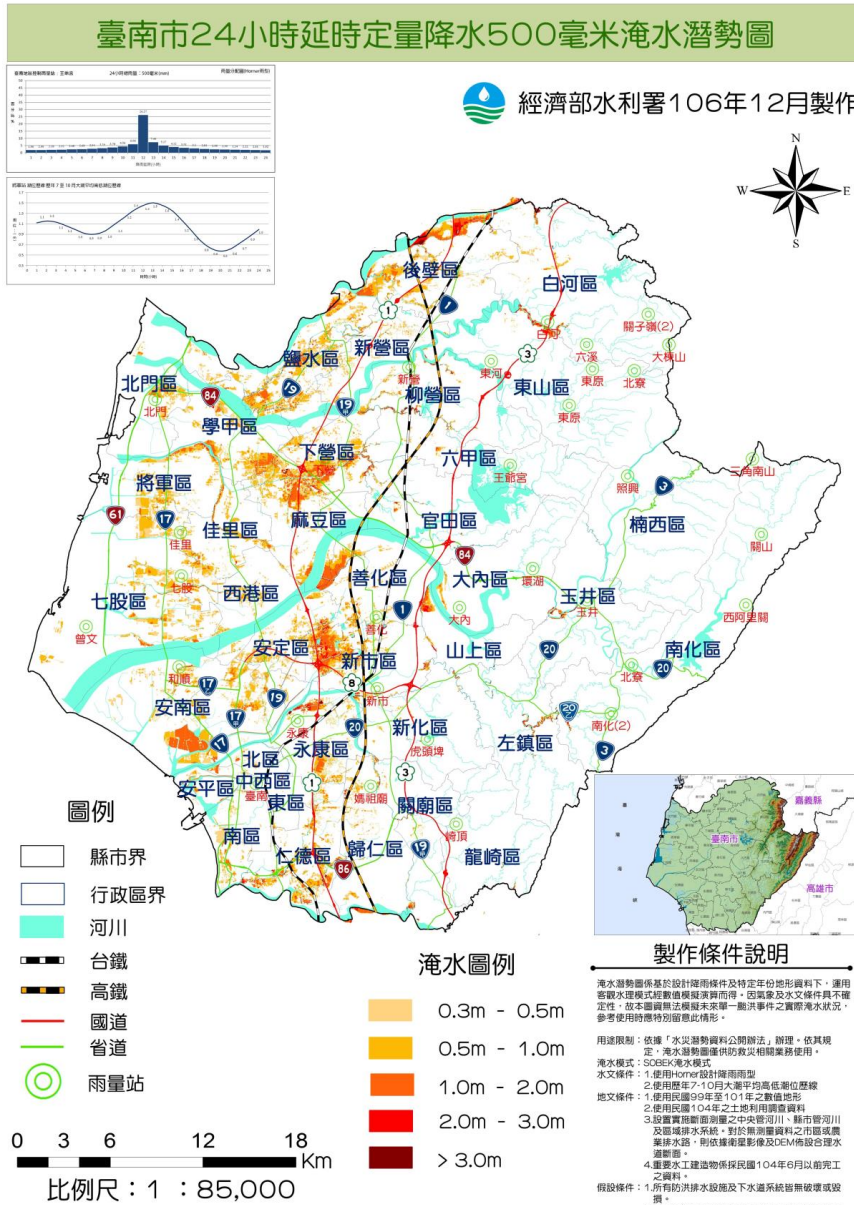


臺南市水災危險潛勢地區保全計畫



臺南市政府

中華民國 111 年 4 月

目錄

第一章、目的	1
第二章、水災危險潛勢地區之劃定	2
第三章、水災危險潛勢地區應變暨疏散撤離措施	18
第四章、附則	55

圖目錄

圖 3-1、臺南市災情通報流程圖	18
圖 3-2、防汛器材運用流程圖	20
圖 3-3、移動式抽水機運用流程圖	22
圖 3-4、水災疏散撤離作業流程圖	24
圖 3-5、水災疏散撤離資訊傳遞流程圖	25
圖 4-1、水災疏散避難圖相關資訊配置圖	56
圖 4-2、指示牌製作樣式範例	56

表目錄

表 2-1、臺南市水災危險潛勢地區保全計畫表	3
表 3-1、移動式抽水機預佈表	27

附錄

附錄 1、臺南市淹水潛勢圖	附錄 1
附錄 2、臺南市易淹水及近 3 年重大淹水地區表	附錄 2
附錄 3、高積（淹）水潛勢區防汛熱點位置表	附錄 16
附錄 4、臺南市防汛器材資源表	附錄 30
附錄 5-1、災害通報單	附錄 53
附錄 5-2、災情查報處置表	附錄 54
附錄 5-3、災情管制表	附錄 55

附錄 5-4、水利署移動式抽水機支援申請表	附錄 56
附錄 6-1、臺南市災情人員與防汛搶險隊員編組表	附錄 58
附錄 6-2、河川局移動式抽水機聯絡表	附錄 63
附錄 6-3、水災緊急通報資料表	附錄 64
附錄 6-4、臺南市內抽水站位置及管理聯絡人表	附錄 68
附錄 7、臺南市各區水災疏散避難圖	附錄 74
附錄 8、臺南市轄內水災避難據點位置表	附錄 111
附錄 9、鄉(鎮、市、區)「水災危險潛勢地區保全計畫」參考範本格式	附錄 132
附錄 10、臺南市水災災害疏散撤離權責分工表	附錄 136
附錄 11、臺南市水災應變參考水位站位置及警戒水位表	附錄 139
附錄 12-1、經濟部移動式抽水機運用及維護管理作業要點	附錄 150
附錄 12-2、經濟部淹水災害通報作業要點	附錄 154
附錄 12-3、各級政府災時對疏散撤離之作業分工事項表	附錄 157

第一章、目的

各直轄市、縣(市)政府依「災害防救法」第 20 條第 1 項規定，原已訂有地區災害防救計畫，包括減災、整備、應變及復建等防救災等各階段計畫重點工作。

為進行水患防治工作，除加速推動流域整體治理外，並加強推動流域綜合治理計畫之避洪減災非工程措施，落實全民自主防災行動，持續推動及輔導水患自主防災社區、健全水情及災情資訊網絡，以及擴增移動式抽水機能量，提升防救災能量，並掌握臺南市轄管區域易受水害及水災危險潛勢地區，就其保全對象及警戒範圍擬訂各項應變暨疏散撤離措施，俾於颱風豪雨應變期間及時啟動相關應變及疏散撤離作業，以有效減少災損及保障保全對象生命財產安全。

第二章、水災危險潛勢地區之劃定

依據臺南市 24 小時延時定量降水 500 毫米淹水潛勢圖(附錄 1)，同時參考近 3 年轄區重大淹水地區調查表(附錄 2)等資料，就轄區淹水嚴重地區、村落人口聚集處、重要保護標的或歷(近)年颱風豪雨有實際執行水災疏散撤離之區域等原則，據以劃定水災危險潛勢地區。

依據劃定之水災危險潛勢地區，並就該地區內之保全對象及其相對應之避難處所及疏散撤離緊急通報人(村里長)等資料，製作成「水災危險潛勢地區保全計畫表」(表 2-1)，俾快速應用於疏散撤離作業。考量本市水災危險潛勢地區範圍大，表 2-1 保全對象認定以本市水災危險潛勢地區內需協助撤離之對象為主，且不包括社福機構住民人數。社福機構住民人數由各區公所自行列冊並滾動式更新。

表 2-1、臺南市水災危險潛勢地區保全計畫表

【備註：僅供防救災應用，並注意個人資料保護】

項次	水災危險潛勢地區 (鄉鎮市區-里)	保全 戶數	保全 人數	避難處所	避難所地址	避難所 聯絡人	避難聯絡電話	里長(撤離 通報)	聯絡電話
1	新化區-東榮里	1	1	新化區公所 3 樓展演廳	新化區中山路 130 號	鄭誼		蘇保源(代理里長)	
2	新化區-武安里	1	1	新化區公所 3 樓展演廳	新化區中山路 130 號	鄭誼		林保全	
3	新化區-知義里	4	4	新化區公所 3 樓展演廳	新化區中山路 130 號	鄭誼		張嘉榮	
4	新化區-全興里	1	1	新化區公所 3 樓展演廳	新化區中山路 130 號	鄭誼		林慶隆	
5	新化區-豐榮里	1	1	新化區公所 3 樓展演廳	新化區中山路 130 號	鄭誼		蔡朝明	
6	新營區太南里	1	1	新營區新興國民小學	太南里 316 號	林佳慧		何武祥	
7	新營區五興里	1	1	新營區新興國民小學	太南里 316 號	林佳慧		郭茂松	
8	新營區中營里	1	2	新營區公誠國民小學	興業里公誠街 5 號	蔡安修		蔡牧謙	
9	鹽水區-岸內里	5	7	鹽水國小	鹽水區朝琴路 13 號	廖紫廷		黃育洧	
10	鹽水區-橋南里	3	4	月津國小	鹽水區月津路 16 號	廖紫廷		陳榮斌	
11	鹽水區-文昌里	4	5	月津國小	鹽水區月津路 16 號	廖紫廷		王武龍	
12	鹽水區-三和里	13	14	竹埔國小	鹽水區竹林里 92-1 號	廖紫廷		王坤泉	
13	鹽水區-歡雅里	1	1	歡雅國小	鹽水區歡雅里 31 號	廖紫廷		趙榮其	

項次	水災危險潛勢地區 (鄉鎮市區-里)	保全 戶數	保全 人數	避難處所	避難所地址	避難所 聯絡人	避難聯絡電話	里長(撤離 通報)	聯絡電話
14	白河區-河東里	3	4	河東國小	白河區河東里 83 之 1 號	賀國綱		劉朝仁	
15	柳營區士林里	10	10	柳營區公所	柳營區柳營路 2 段 59 號	陳弘沅課長		蔡金生	
16	柳營區八翁里	11	11	柳營區公所	柳營區柳營路 2 段 59 號	陳弘沅課長		林靜芳	
17	柳營區人和里	2	3	柳營區公所	柳營區柳營路 2 段 59 號	陳弘沅課長		施明朝	
18	柳營區中埕里	2	2	柳營聯合活動中心	柳營區東昇里中山西路 二段 19 巷 35 號	閻佩貞		王天河	
19	後壁區-新東里	9	9	新東國小	後壁區長短樹里下長 81 號	林秋美		徐育新	
20	後壁區-新嘉里	8	11	新嘉里活動中心	新嘉里 172 號	張細雲		張細雲	
21	後壁區-竹新里	12	14	新東國小	後壁區長短樹里下長 81 號	林秋美		莊瑞麟	
22	東山區-聖賢里	0	0	聖賢國小	聖賢里田尾 29 號	林秀慧		林俊儀	
23	麻豆區-北勢里	3	3	麻豆代天府	南勢里關帝廟 60 號	陳中山		莊嘉富	
24	麻豆區-港尾里	1	1	麻豆代天府	南勢里關帝廟 60 號	陳中山		蔡淑綢	
25	麻豆區-埤頭里	11	11	麻豆代天府	南勢里關帝廟 60 號	陳中山		李開通	
26	麻豆區-海埔里	2	2	麻豆代天府	南勢里關帝廟 60 號	陳中山		張錦煌	
27	麻豆區-油車里	1	1	麻豆代天府	南勢里關帝廟 60 號	陳中山		施福春	
28	麻豆區-晉江里	5	5	麻豆代天府	南勢里關帝廟 60 號	陳中山		榮志強	
29	麻豆區-大埕里	1	1	麻豆代天府	南勢里關帝廟 60 號	陳中山		陳焜儔	
30	麻豆區-謝厝寮里	1	1	麻豆代天府	南勢里關帝廟 60 號	陳中山		江茂晟	
31	麻豆區-中興里	1	1	麻豆代天府	南勢里關帝廟 60 號	陳中山		吳振和	
32	下營區-紅甲里	1	1*	甲中里活動中心	下營區紅甲里十六甲	吳國章		顏榮泰	

項次	水災危險潛勢地區 (鄉鎮市區-里)	保全 戶數	保全 人數	避難處所	避難所地址	避難所 聯絡人	避難聯絡電話	里長(撤離 通報)	聯絡電話
					29-1 號				
33	下營區-開化里	0	0	中營國小活動中心	下營區開化里中營 270 號	林家好		王清得	
34	下營區-營前里	2	2*	下營區公所	下營區中山路一段 170 號	李宗翰		姜忠志	
35	下營區-下營里	0	0	下營區公所	下營區中山路一段 170 號	李宗翰		姜協成	
36	下營區-茅營里	0	0	中營地區民眾活動中 心	下營區茅營里茅港尾 81 之 1 號	吳昇哲		馮朝義	
37	下營區-大吉里	0	0	大屯社區活動中心	下營區大吉里大屯寮 23-2 號	李宗益		李宗益	
38	下營區-西連里	0	0	中營國小活動中心	下營區開化里中營 270 號	林家好		林文祥	
39	六甲區-龜港里	1	1	龜港里活動中心	龜港里龜子港 80 巷 38 弄 8 號	許文祥		許文祥	
40	官田區渡拔里	1	1	渡拔國小	渡拔里 77 號之 1	呂建範		胡義全	
41	官田區隆本里	3	3	官田區公所	隆田里中山路一段 132 號	楊沂文		陳果生	
42	官田區隆田里	1	1	官田區公所	隆田里中山路一段 132 號	楊沂文		葉燈燦	
43	大內區-石林里	3	3	大內國小	大內里 63 號	李英昭		楊士人	
44	大內區-石城里	12	12	大內國小	大內里 63 號	李英昭		楊聰進	

項次	水災危險潛勢地區 (鄉鎮市區-里)	保全 戶數	保全 人數	避難處所	避難所地址	避難所 聯絡人	避難聯絡電話	里長(撤離 通報)	聯絡電話
45	大內區-大內里	2	2	大內國小	大內里 63 號	李英昭		沈毓萃	
46	大內區-內江里	19	19	大內國小	大內里 63 號	李英昭		陳俊佑	
47	大內區-內郭里	1	1	大內國小	大內里 63 號	李英昭		楊文三	
48	大內區-石湖里	28	28	大內國小	大內里 63 號	李英昭		陳燕姿	
49	佳里區-安西里	2	2	佳里國小	佳里區安西里 15 鄰公園 路 445 號	黃明煌主任		林國賓	
50	佳里區-忠仁里	2	2	六里活動中心	佳里區東寧里 7 鄰佳東 路 327 巷 20 號	周建文辦事 員		楊林錦鶯	
51	佳里區-民安里	3	3	子龍國小	佳里區子龍里 14 鄰潭墘 5 號	邱筱芸主任		周天財	
52	佳里區-文新里	1	1	佳里國中	佳里區南勢里 16 鄰安南 路 523 號	徐佑璋主任		任文才	
53	佳里區-南勢里	1	1	佳里國中	佳里區南勢里 16 鄰安南 路 523 號	徐佑璋主任		黃進福	
54	佳里區-海澄里	1	1	北門農工	佳里區六安里 9 鄰六安 117 號	林育平庶務 組長		謝文賓	
55	佳里區-營溪里	2	2	佳興國小	佳里區佳化里 13 鄰佳里 興 214 號	陳美玲主任		莊榮堯	
56	佳里區-佳化里	2	2	佳興國小	佳里區佳化里 13 鄰佳里 興 214 號	陳美玲主任		張清水	
57	佳里區-下營里	5	5	北門高中	佳里區六安里 15 鄰六安 269 號	羅柏甦幹事		林秉達	

項次	水災危險潛勢地區 (鄉鎮市區-里)	保全 戶數	保全 人數	避難處所	避難所地址	避難所 聯絡人	避難聯絡電話	里長(撤離 通報)	聯絡電話
58	佳里區-六安里	2	2	北門高中	佳里區六安里 15 鄰六安 269 號	羅柏甦幹事		林佩玲	
59	佳里區-子龍里	3	3	子龍國小	佳里區子龍里 14 鄰潭墘 5 號	邱筱芸主任		謝清安	
60	佳里區-佳興里	1	1	興化社區活動中心	佳里區佳興里 7 鄰佳里 興 545-11 號	楊江進里長		楊江進	
61	佳里區-塭內里	3	3	佳里國中	佳里區南勢里 16 鄰安南 路 523 號	徐佑璋主任		黃進福	
62	學甲區-明宜里	2	2	東陽國小活動中心	學甲區慈福里華宗路 260 號	校長-蔡淑 芬		涂志宏	
63	學甲區-新達里	4	5	東陽國小活動中心	學甲區慈福里華宗路 260 號	校長-蔡淑 芬		陳敏男	
64	學甲區-慈福里	1	1	慈福里活動中心	學甲區慈福里民生路 1 號	里長-李新 進		李新進	
65	學甲區-仁得里	6	6	學甲區公所	學甲區仁得里華宗路 313 號	社會課-朱 禹綺		林嘉雄	
66	學甲區-秀昌里	8	8	學甲國小體育館	學甲區秀昌里一秀 30 號	總務主任陳 玲琴		謝金雀	
67	學甲區-新榮里	2	2	東陽國小活動中心	學甲區慈福里華宗路 260 號	校長-蔡淑 芬		王東盛	
68	學甲區-大灣里	3	3	福利基金會附設伯利 恆兒童發展中心	學甲區新達里華宗路 517 號	總務陳映彤		王登教	

項次	水災危險潛勢地區 (鄉鎮市區-里)	保全 戶數	保全 人數	避難處所	避難所地址	避難所 聯絡人	避難聯絡電話	里長(撤離 通報)	聯絡電話
69	學甲區-豐和里	3	3	東陽國小活動中心	學甲區慈福里華宗路 260 號	校長-蔡淑 芬		賴清田	
70	學甲區-中洲里	2	3	中洲國小禮堂	學甲區光華里中洲 645 號	總務主任葉 耀隆		林清發	
71	學甲區-光華里	4	4	中洲國小禮堂	學甲區光華里中洲 645 號	總務主任葉 耀隆		邱益在	
72	學甲區-宅港里	3	3	學甲區公所	學甲區仁得里華宗路 313 號	社會課-朱 禹綺		莊天明	
73	學甲區-平和里	6	6	學甲區綜合體育館	學甲區建國路 37-7 號	民政及人文 課-吳桂芬		陳學先	
74	學甲區-三慶里	2	2	學甲區綜合體育館	學甲區建國路 37-7 號	民政及人文 課-吳桂芬		郭炳洪	
75	西港區-慶安里	2	2	慶安社區活動中心	西港區慶安里新興街 107 巷 32 號	吳明欽		吳明欽	
76	西港區-新復里	2	2	新復里活動中心	西港區新復里溪埔寮 19-9 號	黃國文		黃國文	
77	西港區-西港里	1	1	西港區圖書館	西港區西港里中山路 370 號 1-3 樓	江雨柔		徐國安	
78	西港區-港東里	1	1	港東里活動中心	西港區港東里烏竹林 58-5 號	方郭秀雲		方郭秀雲	
79	西港區-樣林里	3	4	西港區老人文康活動 中心	西港區營西里後營 1-2 號	謝淑麗		謝文賢	

項次	水災危險潛勢地區 (鄉鎮市區-里)	保全 戶數	保全 人數	避難處所	避難所地址	避難所 聯絡人	避難聯絡電話	里長(撤離 通報)	聯絡電話
80	西港區-後營里	2	2	西港區老人文康活動中心	西港區營西里後營 1-2 號	謝淑麗		方隆民	
81	西港區-營西里	1	1	西港區老人文康活動中心	西港區營西里後營 1-2 號	謝淑麗		方世雄	
82	七股區-西寮里	0	0	龍山里漁民活動中心	龍山里 211-33 號	王文財		黃瑞琳	
83	七股區-頂山里	0	0	大潭里漁民活動中心	大潭里台潭 28-6 號	陳中正		陳博靜	
84	七股區-大潭里	1	1	大潭里漁民活動中心	大潭里台潭 28-6 號	陳中正		陳中正	
85	七股區-後港里	0	0	城內里活動中心	後港里城內 16-3 號	蘇龍標		蘇龍標	
86	七股區-玉成里	1	1	七股國小	大埕里 395 號	陳智揚		陳國慶	
87	七股區-七股里	0	0	七股國小	大埕里 395 號	陳智揚		黃進士	
88	七股區-鹽埕里	0	0	龍山里漁民活動中心	龍山里 211-33 號	王文財		謝勝江	
89	七股區-篤加里	1	1	七股國小	大埕里 395 號	陳智揚		邱炳貴	
90	七股區-三股里	1	2	佳里榮譽國民之家	三股里 147 號	白永成		黃仙立	
91	七股區-永吉里	0	0	佳里榮譽國民之家	三股里 147 號	白永成		莊弘松	
92	七股區-竹橋里	2	2	樹林社區活動中心	樹林里 5-8 號	黃寶田		郭信忠	
93	七股區-溪南里	1	3	七股國小	大埕里 395 號	陳智揚		黃榮輝	
94	七股區-樹林里	2	2	樹林社區活動中心	樹林里 5-8 號	黃寶田		黃寶田	
95	七股區-中寮里	1	1	龍山里漁民活動中心	龍山里 211-33 號	王文財		許全田	
96	七股區-龍山里	1	1	龍山里漁民活動中心	龍山里 211-33 號	王文財		王文財	
97	七股區-大埕里	0	0	大埕里漁民活動中心	大埕里 271-1 號	陳清文		陳清文	
98	七股區-義合里	1	1	義合里多功能活動中心	義合里 72-2 號	黃文乾		黃文乾	

項次	水災危險潛勢地區 (鄉鎮市區-里)	保全 戶數	保全 人數	避難處所	避難所地址	避難所 聯絡人	避難聯絡電話	里長(撤離 通報)	聯絡電話
99	七股區-十份里	0	0	佳里榮譽國民之家	三股里 147 號	白永成		黃碩晟	
100	將軍區-將軍里	2	2	將軍國小	將軍區將軍里將貴 58 號	林錦杏		吳儒益	
101	將軍區-玉山里	1	1	將軍國小	將軍區將軍里將貴 58 號	林錦杏		邱家和	
102	將軍區-廣山里	5	5	將軍國小	將軍區將軍里將貴 58 號	林錦杏		吳泰源	
103	將軍區-長沙里	2	3	將軍國中	將軍區忠嘉里昌平 1-1 號	郭奇鑫		陳啟瑜	
104	將軍區-平沙里	1	1	將軍國中	將軍區忠嘉里昌平 1-1 號	郭奇鑫		吳國樑	
105	將軍區-鯤鯨里	5	6	將軍國中	將軍區忠嘉里昌平 1-1 號	郭奇鑫		周益東	
106	將軍區-鯤溟里	2	2	將軍國中	將軍區忠嘉里昌平 1-1 號	郭奇鑫		王素娥	
107	北門區-玉港里	2	2	北門區公所(2 樓會議 室)	北門區北門里 108 號	涂惠雯(管 理人員)		陳來盛	
108	北門區-文山里	2	2	北門區公所(2 樓會議 室)	北門區北門里 108 號	涂惠雯(管 理人員)		李英信	
109	北門區-北門里	11	11	北門國小(活動中心)	北門區 3 號	洪敬堯(總 務主任)		侯明順	
110	北門區-三光里	3	4	北門國小(活動中心)	北門區北門里 3 號	洪敬堯(總 務主任)		曾進祥	
111	北門區-慈安里	1	2	北門國小(活動中心)	北門區北門里 3 號	洪敬堯(總 務主任)		陳錦文	

項次	水災危險潛勢地區 (鄉鎮市區-里)	保全 戶數	保全 人數	避難處所	避難所地址	避難所 聯絡人	避難聯絡電話	里長(撤離 通報)	聯絡電話
112	北門區-蚵寮里	3	3	蚵寮國小(禮堂)	北門區蚵寮里 791 號	陳柏宏(總 務主任)		洪松茂	
113	北門區-雙春里	4	4	蚵寮國小(禮堂)	北門區蚵寮里 791 號	陳柏宏(總 務主任)		李連興	
114	北門區-錦湖里	7	7	蚵寮國小(禮堂)	北門區蚵寮里 791 號	陳柏宏(總 務主任)		陳國庸	
115	北門區-保吉里	1	1	蚵寮國小(禮堂)	北門區蚵寮里 791 號	陳柏宏(總 務主任)		涂耀明	
116	北門區-永隆里	1	1	北門國小(活動中心)	北門區 3 號	洪敬堯(總 務主任)		林訪專	
117	善化區-嘉北里	6	6	茄拔國小	嘉北里李茄拔 280 號	薛志彬		梁楊玉華	
118	善化區-昌隆里	4	4	大同國小	六德里六分寮 200 號	蘇志堅		蘇茂榕	
119	善化區-六德里	2	2	六德里活動中心	六德里六分寮 227 枝 1 號	余岱錡		楊蘇秋香	
120	善化區-六分里	5	10	田寮里活動中心	六分寮 168 之 9 號	余岱錡		李清源	
121	善化區-胡家里	1	1	陽明國小	胡家里 300 號	蘇昱瑋		丁水明	
122	善化區-胡厝里	2	2	陽明國小	胡家里 300 號	蘇昱瑋		陳順隆	
123	善化區-光文里	2	2	善化區文康育樂活動 中心	進學路 150 號	李瑞仁		廖宛崢	
124	新市區-永就里	2	2	新市區文康育樂中心	新市區忠孝街 189 號	謝雪蓮		李昭慶	
125	新市區-三舍里	1	1	新市國小學生活動中 心	新市區中興街 1 號	蘇首銘		林華郎	

項次	水災危險潛勢地區 (鄉鎮市區-里)	保全 戶數	保全 人數	避難處所	避難所地址	避難所 聯絡人	避難聯絡電話	里長(撤離 通報)	聯絡電話
126	新市區-大社里	3	3	大社國小學生活動中心	新市區大社里大社 39 號	宋政賢		李清發	
127	安定區蘇林里	0	0	安定區公所	安定區安定里 59 號	林櫻芳		王同域	
128	安定區蘇厝里	0	0	安定區公所	安定區安定里 59 號	林櫻芳		張慶財	
129	安定區安定里	1	1	安定老人文康活動中心	安定區安定里 131 之 1 號	陳瓊花		王燕陸	
130	安定區安加里	0	0	安定老人文康活動中心	安定區安定里 131 之 1 號	陳瓊花		丁主亮	
131	安定區港尾里	0	0	安定老人文康活動中心	安定區安定里 131 之 1 號	陳瓊花		鄭道隆	
132	安定區中榮里	0	0	大同社區活動中心	安定區嘉同里大同 81 號	葉進丁		翁添壽	
133	安定區港口里	0	0	海寮社區活動中心	安定區海寮里 15 之 3 號	方慶瀛		王國春	
134	安定區港南里	0	0	大同社區活動中心	安定區嘉同里大同 81 號	葉進丁		王成章	
135	安定區嘉同里	1	1	大同社區活動中心	安定區嘉同里大同 81 號	葉進丁		王文章	
136	安定區中沙里	1	1	大同社區活動中心	安定區嘉同里大同 81 號	葉進丁		王猷欽	
137	安定區新吉里	1	1	海寮社區活動中心	安定區海寮里 15 之 3 號	方慶瀛		方振漢	
138	安定區海寮里	0	0	海寮社區活動中心	安定區海寮里 15 之 3 號	方慶瀛		王昭彬	
139	安定區文科里	0	0	南安社區活動中心	安定區文科里油車 1 號	黃泳蓁		蕭瑞興	
140	山上區新莊里	2	2	新莊里大庄活動中心	山上區新莊里 9 鄰大庄 32 號	陳朝家		陳朝家	
141	山上區玉峯里	1	1	新莊里大庄活動中心	山上區新莊里 9 鄰大庄 32 號	陳朝家		陳啟瑞	

項次	水災危險潛勢地區 (鄉鎮市區-里)	保全 戶數	保全 人數	避難處所	避難所地址	避難所 聯絡人	避難聯絡電話	里長(撤離 通報)	聯絡電話
142	山上區平陽里	1	1	平陽里活動中心	山上區平陽里4鄰48號	董振錫		董振錫	
143	南化區-中坑里	0	0	中坑里活動中心	中坑里38-6號	余玉系		余玉系	
144	南化區-東和里	0	0	東和社區活動中心	東和里19-1號	林志明		林志明	
145	左鎮區-光和里	2	3	榮和里活動中心	榮和里60-7號	邱國輝		張買素珍	
146	左鎮區-岡林里	1	1	左鎮國中	中正里170號	陳成煌		羅周文	
147	仁德區-太子里	5	5	太子里活動中心	土庫路2號	王崇儒		徐徽梁	
148	仁德區-土庫里	4	4	太子里活動中心	土庫路2號	王崇儒		黃富建	
149	仁德區-一甲里	1	1	仁德區公所	中正路三段5號	陳佳男		楊富田	
150	仁德區-仁德里	3	4	仁德區公所	中正路三段5號	陳佳男		王文道	
151	仁德區-仁義里	1	1	仁德運動公園管理 中心	仁義路130號	黃淑慧		蔡榮安	
152	仁德區-新田里	0	0	仁德運動公園管理 中心	仁義路130號	黃淑慧		王俊傑	
153	仁德區-後壁里	1	1	老人文康活動中心	德南路68號	沈郁潔		蔡誌倫	
154	仁德區-上崙里	0	0	老人文康活動中心	德南路68號	沈郁潔		李紫瑀	
155	仁德區-文賢里	0	0	老人文康活動中心	德南路68號	沈郁潔		黃玉梅	
156	仁德區-保安里	1	1	臺南市都會公園	文華路二段62號	李元宏		顏榮城	
157	仁德區-成功里	0	0	臺南市都會公園	文華路二段62號	李元宏		鄭晴而	
158	仁德區-仁和里	0	0	臺南市都會公園	文華路二段62號	李元宏		張長壽	
159	仁德區-仁愛里	2	5	臺南市都會公園	文華路二段62號	李元宏		張台昇	
160	仁德區-二行里	4	4	臺南市都會公園	文華路二段62號	李元宏		吳忠慶	
161	仁德區-大甲里	1	1	臺南市都會公園	文華路二段62號	李元宏		許和興	

項次	水災危險潛勢地區 (鄉鎮市區-里)	保全 戶數	保全 人數	避難處所	避難所地址	避難所 聯絡人	避難聯絡電話	里長(撤離 通報)	聯絡電話
162	仁德區-中洲里	1	1	臺南市都會公園	文華路二段 62 號	李元宏		葉清仁	
163	歸仁區-八甲里	1	1	歸仁國小	歸仁區歸仁里文化街 1 段 100 號	楊長頌		黃國勛	
164	歸仁區-歸仁里	3	4	歸仁國小	歸仁區歸仁里文化街 1 段 100 號	楊長頌		王振翰	
165	歸仁區-西埔里	1	2	保西國小	歸仁區媽廟里中正北路 3 段 60 號	林妘蓁		鄭福利	
166	關廟區-新光里	0	0	新光國小	新光里新光街 76 號	陳彩屏		黃瑞池	
167	關廟區-龜洞里	2	2	崇和國小	龜洞里南雄南路 568 號	蔡博宇		王澤源	
168	關廟區-埤頭里	1	1	保東國小	埤頭里關新路一段 776 號	沈國璋		許文進	
169	龍崎區-大坪里	3	6*	大坪里活動中心	大坪里大坪 37 之 2 號	余文生		余文生	
170	永康區-崑山里	2	2	永康區社教中心	永康區永大二路 88 號	王怡君		李忠信	
171	永康區-三民里	2	2	塩行塩興社教文化會 館	永康區正南八街 1 號	劉天福		陳和志	
172	東區-大同里	3	3	龍山社區活動中心	林森路一段 311 號	蘇榮輝		謝明魁	
173	東區-裕聖里	0	0	裕聖里活動中心	裕文路 286 號	黃姿雅		黃姿雅	
174	南區喜南里	4	4	灣裡聯合里活動中心	南區灣裡路 67 號	黃秋華		曹和田	
175	北區-大和里	1	1	文元文成元美里聯合 活動中心	北區和緯路三段 370 號	王金山		陳美惠	
176	北區-文成里	5	5	文元文成元美里聯合 活動中心	北區和緯路三段 370 號	王金山		顏吳珠華	

項次	水災危險潛勢地區 (鄉鎮市區-里)	保全 戶數	保全 人數	避難處所	避難所地址	避難所 聯絡人	避難聯絡電話	里長(撤離 通報)	聯絡電話
177	北區-雙安里	1	1	裕民社區活動中心	北區臨安路二段 93 號	蔡武林		鄭智化	
178	北區-文元里	1	1	文元文成元美里聯合 活動中心	北區和緯路三段 370 號	王金山		吳春美	
179	北區-大港里	2	2	賢北里活動中心	賢北街 108 號	黃富得		黃良賢	
180	北區-大豐里	2	3	文元文成元美里聯合 活動中心	北區和緯路三段 370 號	王金山		余禮南	
181	中西區-五條港里	1	1	協進國小	中西區金華路四段 17 號	施博文		沈廉哲	
182	中西區-永華里	5	6	永華里活動中心	中西區開山路 1 號	鄭雀燕		鄭雀燕	
183	安南區-鳳凰里	5	5	梅花里活動中心	安中路一段 557 巷 25 號	蔡和豐		吳美瑩	
184	安南區-公親里	2	2	和順國中	安和路五段 84 巷 66 號	林滿翰		王金樹	
185	安南區-安東里	2	2	安東里活動中心	安和路一段 478 巷 2 弄 120 號	吳金城		吳金城	
186	安南區-媽祖宮里	2	2	媽祖宮社區活動中心	媽祖宮五街 10 號	邱明泰		林志英	
187	安南區-州南里	4	4	和順國小	安和路五段 178 巷 5 號	何友仁		涂文財	
188	安南區-南興里	2	2	南興國小	公學路五段 627 號	陳建榮		張菁芸	
189	安南區-城南里	2	2	城南里活動中心	城西街一段 61 巷 28 弄 98 號	蔡炳輝		蔡炳輝	
190	安南區-學東里	1	1	學東里活動中心	公學路六段 661 號	黃南忠		黃南忠	
191	安南區-安富里	3	3	安富里活動中心	郡安路五段 164 巷 12 弄 1 號	翁健倫		翁健倫	
192	安南區-海佃里	1	1	溪墘里活動中心	海佃路一段 372 巷 50 號	蕭旭峰		陳輝勝	
193	安南區-安順里	2	2	和順國中	安和路五段 84 巷 66 號	林滿翰		陳進明	

項次	水災危險潛勢地區 (鄉鎮市區-里)	保全 戶數	保全 人數	避難處所	避難所地址	避難所 聯絡人	避難聯絡電話	里長(撤離 通報)	聯絡電話
194	安南區-安慶里	5	5	安慶里活動中心	長溪路一段 168 巷 133 號	蕭振隆		蕭振隆	
195	安南區-佃東里	1	1	佃東佃西社區活動中心	公學路四段 325 號	高進見		程全祿	
196	安南區-塩田里	3	3	塩田里活動中心	塩安路 28 號	朱小蓮		朱小蓮	
197	安南區-海西里	2	2	海佃國中	安富街 166 號	王玠文		吳威誠	
198	安南區-淵中里	4	4	海佃國中	安富街 166 號	王玠文		吳孟忠	
199	安南區-梅花里	1	1	梅花里活動中心	安中路一段 557 巷 25 號	蔡和豐		蔡和豐	
200	安南區-理想里	2	2	理想大安社區活動中心	大安街 135 號	郭學仁		鄭 順	
201	安南區-佃西里	1	1	佃東佃西社區活動中心	公學路四段 325 號	高進見		高進見	
202	安南區-鹿耳里	1	1	鹿耳門天后宮-公館	媽祖宮一街 136 號	尤進家		蕭琮憲	
203	安南區-大安里	6	7	理想大安社區活動中心	大安街 135 號	郭學仁		陳瑞賀	
204	安南區-砂崙里	1	1	砂崙里活動中心	城北路 871 巷 94 弄 17 號	陳泰豐		陳泰豐	
205	安南區-溪北里	3	3	溪北里活動中心	文安街 66 號	王東從		王東從	
206	安南區-原佃里	1	1	原佃里活動中心	本原街一段 167 巷 36 弄 46 號	莊國隆		莊國隆	
207	安南區-幸福里	1	1	海佃國中	安富街 166 號	王玠文		謝炳雄	
208	安南區-溪墘里	2	2	溪墘里活動中心	海佃路一段 372 巷 50 號	蕭旭峰		蕭旭峰	

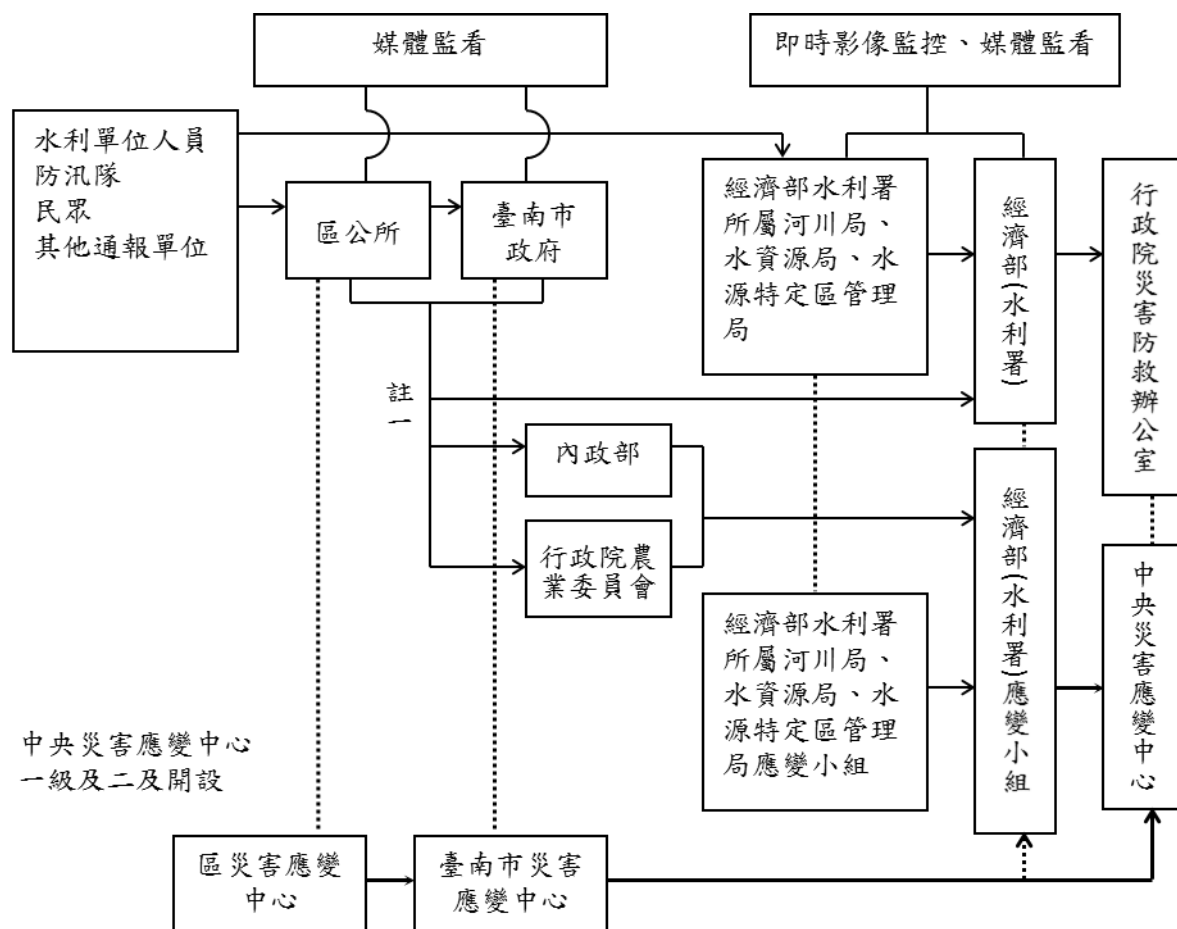
項次	水災危險潛勢地區 (鄉鎮市區-里)	保全 戶數	保全 人數	避難處所	避難所地址	避難所 聯絡人	避難聯絡電話	里長(撤離 通報)	聯絡電話
209	安南區-溪東里	2	2	海佃國中	安富街 166 號	王玠文		吳富義	
210	安南區-國安里	4	4	安富里活動中心	郡安路五段 164 巷 12 弄 1 號	翁健倫		吳清標	
211	安南區-州北里	1	1	州北里活動中心	安昌街 22 號	戴廣		戴廣	
212	安南區-長安里	2	2	和順國中	安和路五段 84 巷 66 號	林滿翰		鄭豐村	
213	安南區-總頭里	1	1	布袋里活動中心	長和路四段 231 巷 60 弄 41 號	姜吉成		蔡忠明	
214	安南區-海東里	2	2	海佃國中	安富街 166 號	王玠文		郭東勛	
215	安南區-海南里	3	3	海佃國中	安富街 166 號	王玠文		陳金魚	
216	安南區-頂安里	1	1	安慶里活動中心	長溪路一段 168 巷 133 號	蕭振隆		吳勝智	
217	安南區-東和里	2	2	東和里活動中心	長和路一段 805 號	曾靖凱		曾靖凱	
218	安南區-新順里	1	1	安慶里活動中心	長溪路一段 168 巷 133 號	蕭振隆		陳賈	
219	安平區漁光里	2	2	漁光里活動中心	安平區漁光路 89 巷 39 號之 1	林寧峰		林寧峰	
220	安平區平安里	2	2	平安里活動中心	安平區民權路四段 325 號	蔡陳阿麗		蔡陳阿麗	

備註：詳細保全對象造冊表詳見本市各區水災危險潛勢地區保全計畫。

第三章、水災危險潛勢地區應變暨疏散撤離措施

一、災情通報流程

依內政部「執行災情查報通報複式佈建措施」及經濟部「經濟部淹水災情通報作業要點」，擬訂災情通報流程圖(圖 3-1)，以進行災情蒐集、通報、查證與追蹤災情處置(附錄 5-1、5-2、5-3)。另於汛期前完成災情巡察、通報、查證人員及防汛搶險隊編組(附錄 6-1)。



- 註一：屬市區排水(含下水道)淹水災害者，通報內政部；屬農田灌溉排水及野溪淹水災害者，通報行政院農業委員會；屬河川、區域排水淹水災害者，通報經濟部；前述災情應同時副知經濟部。
- 註二：縣市政府(災害應變中心)知悉災情，應立即指派或通知權責機關指派災情查證人員查證。查證人員或防汛隊隊員查證結果，應立即通報指派機關。經查災情有誤時，權責機關應予澄清。
- 註三：縣市政府(災害應變中心)應持續追蹤災情處置情形，通報行政院災害防救委員會或陳報中央災害應變中心。俟災情排除或不影響交通與重要生活機能後，解除列管。

圖 3-1、臺南市災情通報流程圖

二、防汛器材運用流程

(一)、掌握防汛器材資訊

為掌握本市轄內防汛器材資源，調查本市轄內相關單位管理之防汛器材，以製作臺南市防汛器材資源表(附錄 4)，於本市災害應變中心開設期間，由各單位確認可調用防汛器材與數量，並參照移動式抽水機調用流程，由本市災害應變中心指揮官協同進駐單位人員統一指揮調度或申請支援等事宜，並依防汛器材運用流程圖(圖 3-2)或視水情現況辦理防汛器材整備及防汛搶險事宜。

(二)、防汛器材運用流程：

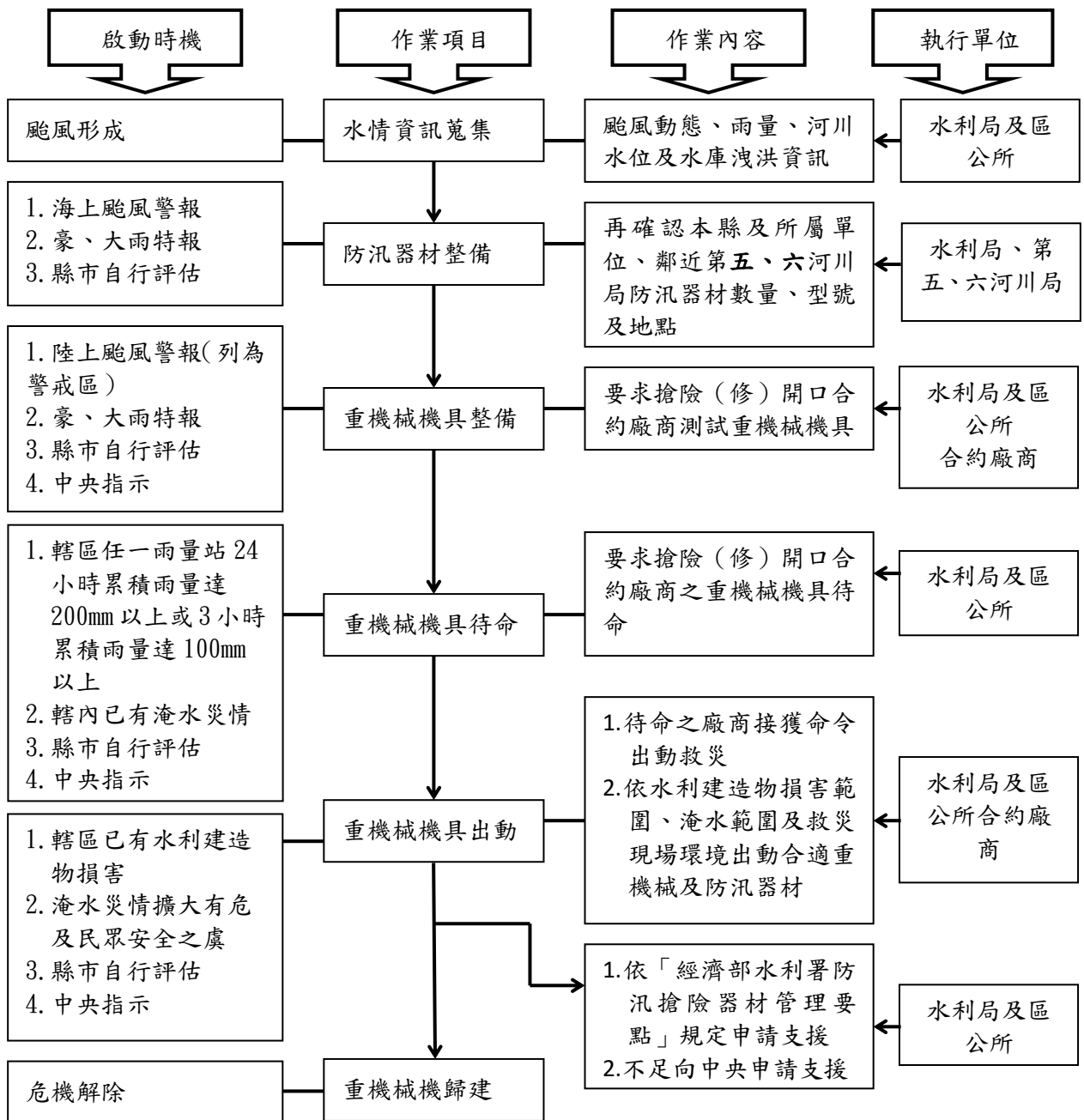


圖 3-2、防汛器材運用流程圖

三、移動式抽水機運用流程

(一)、移動式抽水機預佈及調度

依「水災危險潛勢地區保全計畫表」所列水災危險潛勢地區，將臺南市與區公所實際控管運用之大、中、小型移動式抽水機進行預佈(表 3-1)及依實際水情作彈性調度，並擬定移動式抽水機運用流程圖(圖 3-3)，俾於災時有效執行抽排除淹(積)水。

掌握臨近第五、六河川局實際控管運用之大型移動式抽水機資訊，以製作河川局移動式抽水機聯絡表(附錄 6-2)，有支援需求時並依移動式抽水機運用流程圖申請支援(附錄 5-4)。

(二)、移動式抽水機運用作業流程

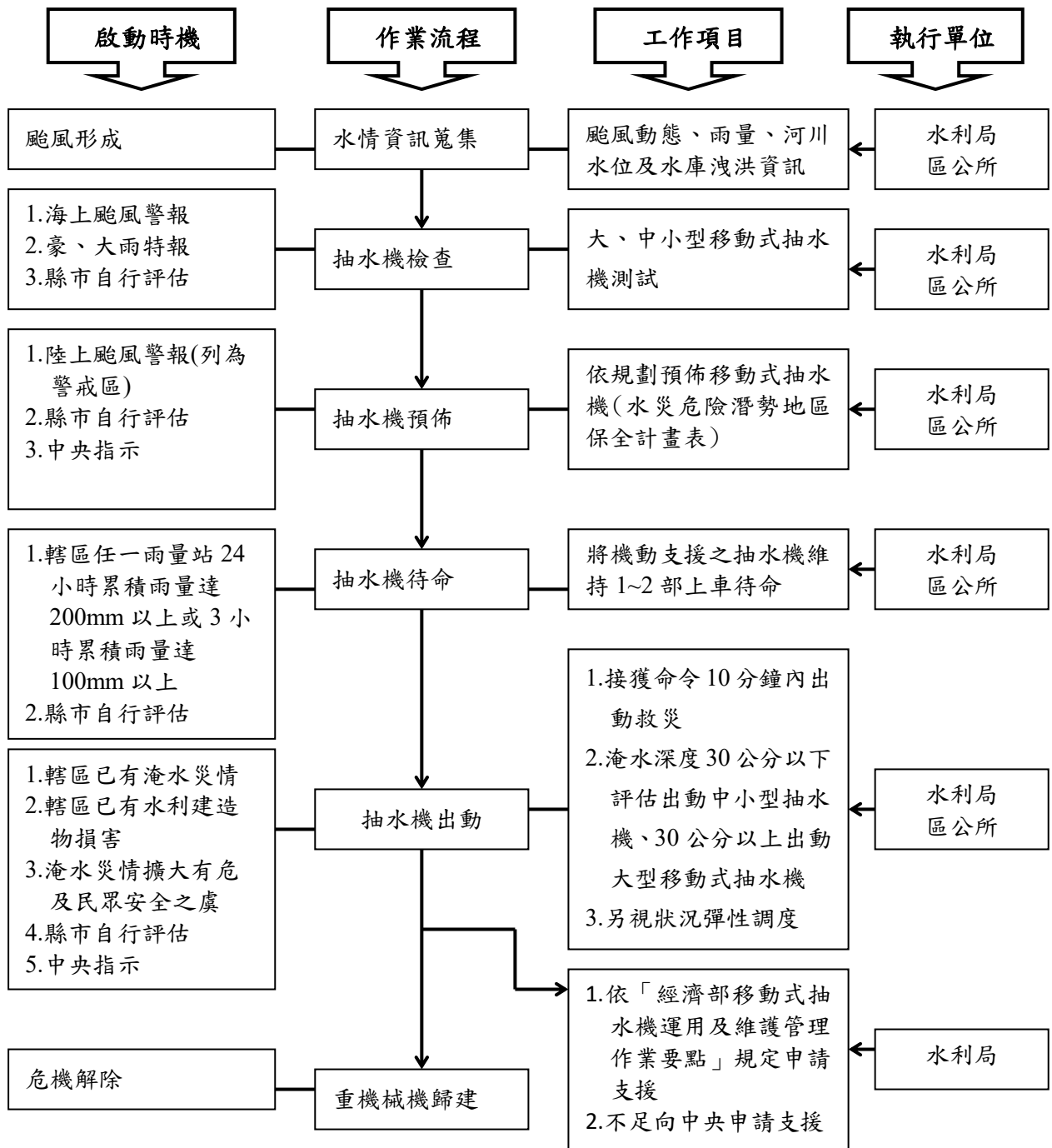


圖 3-3、移動式抽水機運用流程圖

(三)、移動式抽水機能量檢討

臺南市評估目前自有及水利署調用至縣市之大型移動式抽水機，經檢討是足以因應近年縣市淹水災區救災抽排水之所需，並具防災應變機動及擬定完整維護保養計畫。

四、疏散撤離作業流程

(一)、疏散撤離作業流程

依水災危險潛勢地區保全計畫表之水災危險潛勢地區、保全戶(人)數及疏散避難場所條件，繪製全市各區水災危險潛勢地區疏散避難圖(附錄 7)，並依經濟部函頒之「水災危險潛勢地區疏散撤離標準作業程序」擬訂疏散撤離作業流程(圖 3-4)及資訊傳遞流程(圖 3-5)，俾於水災時有效執行疏散撤離危險地區民眾，減少傷亡。

(二)、保全對象及疏散撤離定義

保全對象係單指水災危險潛勢地區內居民，特別是需支援護送之弱勢族群(如長期病患、獨居老人、行動不便、身心障礙等)或居住地下室者均應確實掌握，必要時應優先協助疏散撤離。

疏散撤離係指居民自住處平面疏散撤離至指定安全避難所、親友家，或垂直疏散至自家或同樓層 2 樓以上之安全處所。

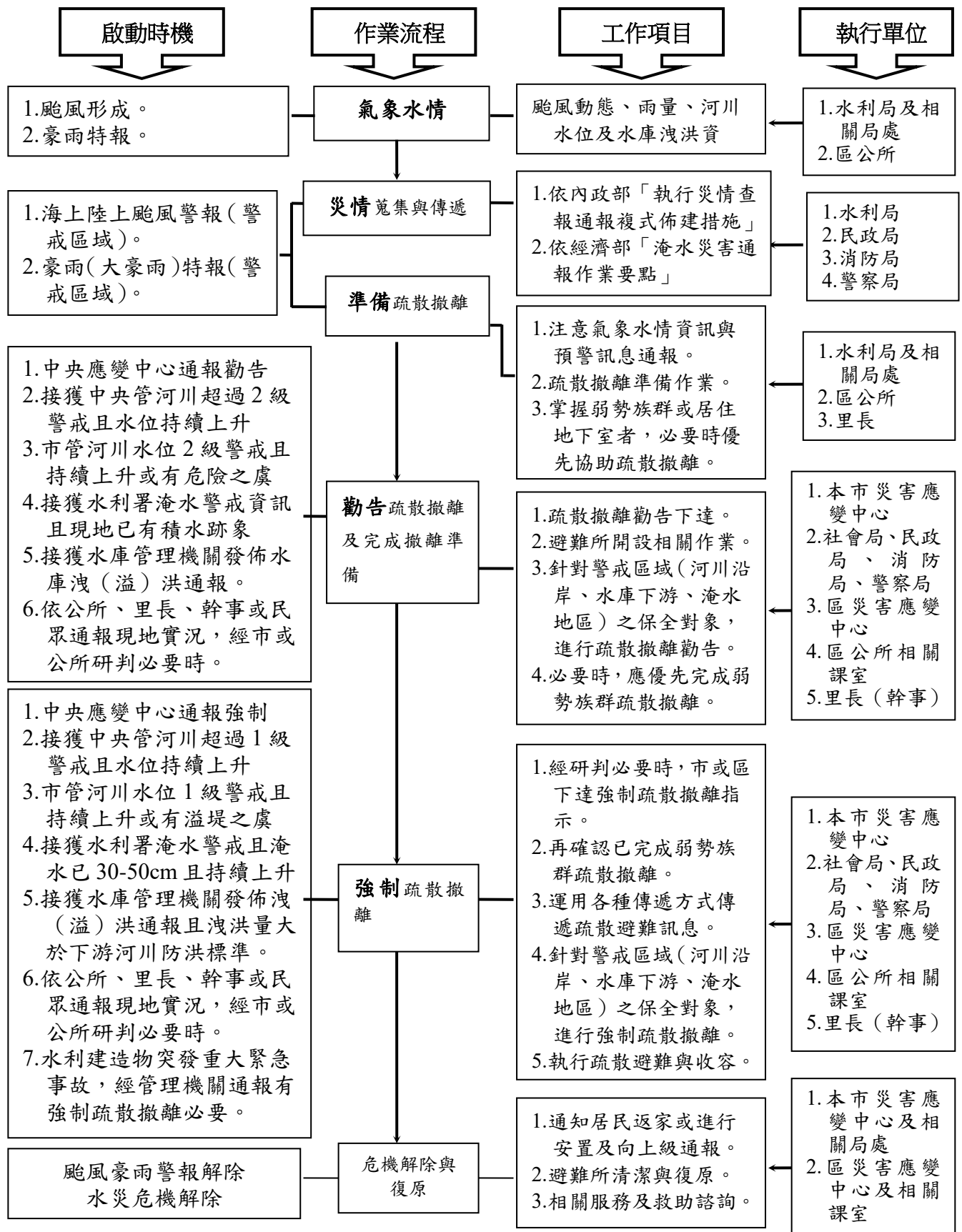


圖 3-4、水災疏散撤離作業流程圖

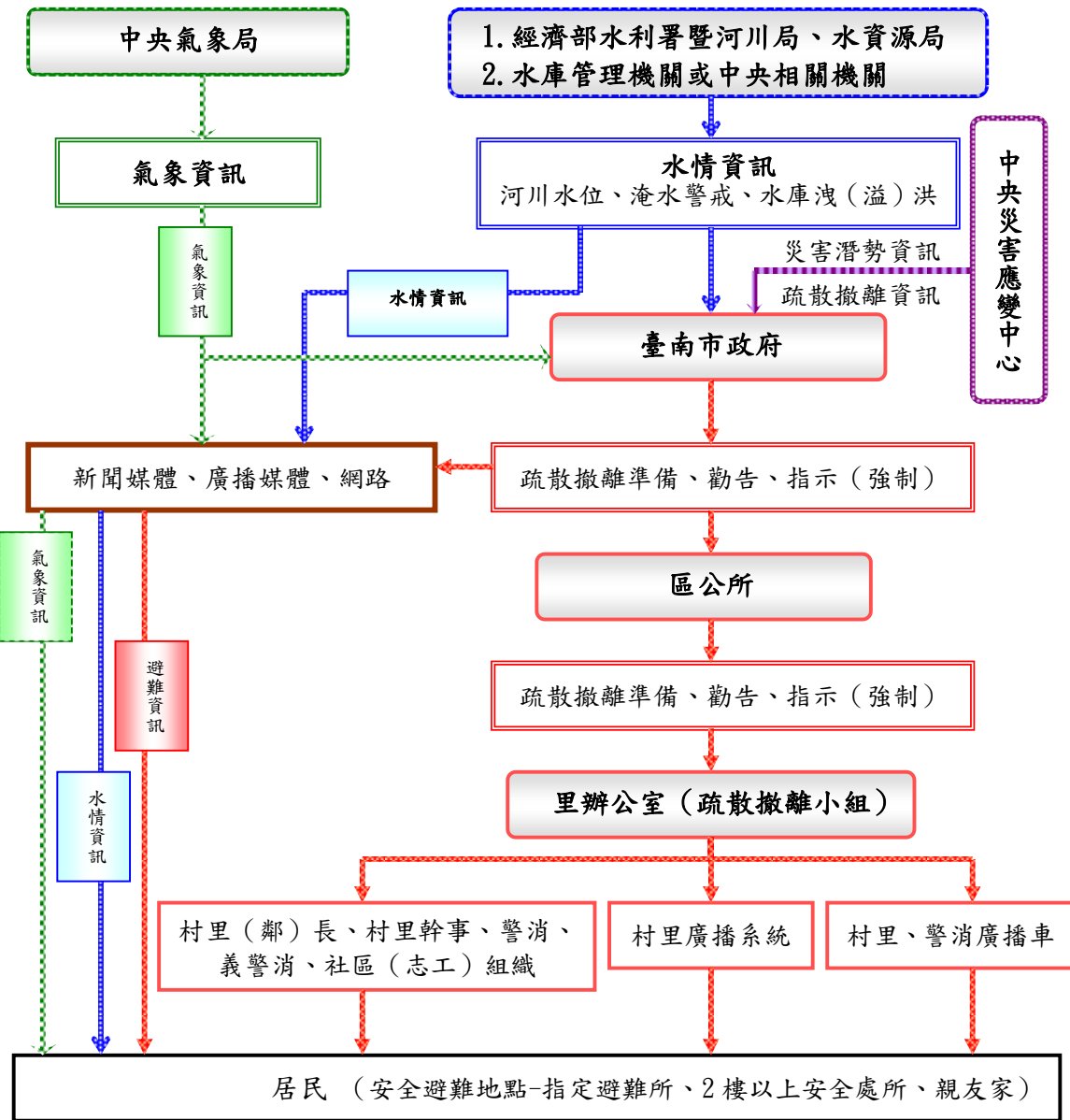


圖 3-5、水災疏散撤離資訊傳遞流程圖

(三)、疏散撤離權責分工

本府災害應變中心下達疏散撤離指示後，由警察局、消防局、衛生局、民政局、社會局等相關局處依權責分工(附錄 10)協助區災害應變中心辦理疏散撤離相關工作，儘速完成水災危險地區內民眾之撤離與後續工作。

五、落實全民自主防災行動，持續推動水患自主防災社區

本府為落實全民自主防災行動，持續編列經費辦理既有水患自主防災社區防災教育訓練及演練，協助社區持續維運並於汛期間發揮自主防災功能，進而達到「先自助後公助」之目標。

本府為結合及增進民力運用，後續擬新成立水患自主防災社區，輔導社區推動自主防災相關工作。

六、健全水情及災情資訊網絡

本府建置水情災情監測與監控設施，強化水災應變功能及健全洪水與淹水預警系統(水位雨量站、水位站及 CCTV 站)功能，掌握水情災情最新資訊，並提供市內防救災單位、社區及民眾作為防救災之用。

表 3-1、移動式抽水機預佈表

保全地區	編號	管理(使用)單位	保管人	抽水機預佈地點
新營區	水利行政-L002	新營區公所		新營區土庫里急水溪堤防
新營區	新營區-01	新營區公所		新營區省道台 1 線急水溪橋旁堤頂抽水平台
新營區	水利行政-05	新營區公所		新營區省道台 1 線急水溪橋旁堤頂抽水平台
新營區	水政-沉水 03	台南市政府水利局		新營區長榮路二段 25 巷
新營區	水政-沉水 04	台南市政府水利局		新營區長榮路二段 25 巷
鹽水區	鹽水區-01	鹽水區公所		鹽水區垵頭港
鹽水區	鹽水區-02	鹽水區公所		鹽水區飯店里羊稠厝橋旁(岸內排水)
鹽水區	鹽水區-03	鹽水區公所		鹽水區孫厝里羊稠厝橋旁(岸內排水)
鹽水區	鹽水區-04	鹽水區公所		鹽水區 42 號水門
鹽水區	鹽水區-05	鹽水區公所		鹽水區大豐里防汛倉庫(田寮排水)
鹽水區	鹽水區-06	鹽水區公所		舊營里台 19 線旁
鹽水區	鹽水區-07	鹽水區公所		鹽水區泔水里八掌溪堤防 1K+312
鹽水區	鹽水區-08	鹽水區公所		鹽水區飯店里田寮排水堤岸上
鹽水區	養-02	鹽水區公所		鹽水區飯店里田寮排水堤岸上
鹽水區	養-03	鹽水區公所		鹽水區垵頭港
鹽水區	養-04	鹽水區公所		鹽水區岸內排水歡門橋旁
鹽水區	養-05	鹽水區公所		鹽水區岸內排水歡門橋旁
鹽水區	養-06	鹽水區公所		鹽水區 59 號水門
鹽水區	養-07	鹽水區公所		鹽水區 43 號水門
鹽水區	養-08	鹽水區公所		鹽水區興農橋旁抽水平台
鹽水區	養-09	鹽水區公所		鹽水區頂洲橋旁抽水平台
鹽水區	養-10	鹽水區公所		鹽水區 18 號水門
鹽水區	養-11	鹽水區公所		鹽水區 43 號水門
鹽水區	水利行政-09	鹽水區公所		鹽水區 43 號水門

保全地區	編號	管理(使用)單位	保管人	抽水機預佈地點
鹽水區	水利行政-02	鹽水區公所		鹽水區 42 號水門
鹽水區	水利行政-04	鹽水區公所		鹽水區舊營里舊營小排 15 號水門前
鹽水區	水利行政-07	鹽水區公所		鹽水區洪水里八掌溪堤防 1K+312
鹽水區	水利行政-08	鹽水區公所		鹽水區孫厝里
鹽水區	水政-沉水 01	台南市政府水利局		鹽水區橋南里南太路 69 巷
鹽水區	水政-沉水 02	台南市政府水利局		鹽水區橋南里南太路 69 巷
白河區	水利行政-L003	白河區公所		白河區河東里西勢尾春輝橋旁
白河區	白河區-02	白河區公所		白河區 172 縣道白河橋旁平台
後壁區	後壁區-L001	後壁區公所		新嘉村簡易抽水站(崩埤排水二)
後壁區	後壁區-L002	後壁區公所		新嘉村簡易抽水站(崩埤排水二)
後壁區	後壁區-L003	後壁區公所		新嘉村簡易抽水站(崩埤排水二)
後壁區	水利行政-L001	後壁區公所		菁寮老街 D 方案排水平台
後壁區	後壁區-01	後壁區公所		後壁區墨林里菁長橋
後壁區	後壁區-02	後壁區公所		後壁區仕安里(長短樹排水)
後壁區	後壁區-03	後壁區公所		後壁區竹新里(下茄苳排水)
後壁區	後壁區-04	後壁區公所		竹新抽水站(後鎮排水)
後壁區	後壁區-05	後壁區公所		新厝抽水站(下茄苳排水)
後壁區	後壁區-06	後壁區公所		竹新抽水站(後鎮排水)
後壁區	後壁區-07	後壁區公所		後壁區新東抽水站(下茄苳排水)
後壁區	後壁區-08	後壁區公所		後壁區新東抽水站(下茄苳排水)
後壁區	後壁區-09	後壁區公所		後壁區仕安里抽水平台(長短樹排水)
後壁區	後壁區-10	後壁區公所		後壁區新東抽水站(下茄苳排水)
後壁區	後壁區-11	後壁區公所		後壁區新東抽水站(下茄苳

保全地區	編號	管理(使用)單位	保管人	抽水機預佈地點
				排水)
後壁區	後壁區-12	後壁區公所		後壁區新東抽水站(下茄苳排水)
後壁區	後壁區-13	後壁區公所		後壁區新東抽水站(下茄苳排水)
後壁區	後壁區-14	後壁區公所		後壁區墨林里菁長橋
後壁區	後壁區-15	後壁區公所		後壁區竹新里新厝活動中心旁(下茄苳排水)
後壁區	後壁區-16	後壁區公所		後壁區(後壁 26 號水門)(下茄苳排水)
後壁區	後壁區-17	後壁區公所		後壁區仕安里抽水平台(長短樹排水)
後壁區	後壁區-18	後壁區公所		後壁區墨林里(菁寮排水)
後壁區	後壁區-19	後壁區公所		後壁區墨林里(菁寮排水)
後壁區	後壁區-20	後壁區公所		菁寮老街 D 方案排水平台
後壁區	後壁區-21	後壁區公所		菁寮老街 D 方案排水平台
後壁區	後壁區-22	後壁區公所		菁寮老街 D 方案排水平台
後壁區	後壁區-23	後壁區公所		新厝抽水站(下茄苳排水)
後壁區	後壁區-24	後壁區公所		新東抽水站旁
後壁區	後壁區-沉水 01	後壁區公所		菁寮老街 D 方案排水平台
東山區	東山區-01	東山區公所		東山區頂窩部落防汛道路抽水平台
東山區	東山區-02	東山區公所		東山區聖賢里北勢寮堤防上
東山區	東山區-03	東山區公所		東山區南溪里龜重溪堤防旁
東山區	水利行政-03	東山區公所		東山區頂窩部落防汛道路抽水平台
東山區	水利行政-06	新營區公所		東山區頂田斷抽水平台
全市	水利行政-01	台南市政府水利局		明達中學旁
全市	臺南市政府-22	台南市政府水利局		新營區忠政里活動中心後
全市	臺南市政府-23	台南市政府水利局		松崗工務所
全市	臺南市政府	台南市政府水		松岡工務所

保全地區	編號	管理(使用)單位	保管人	抽水機預佈地點
	-24	利局		
全市	臺南市政府 -25	臺南市政府水 利局		新營區忠政里活動中心後
柳營區	水工科-L003	柳營區公所		柳營區八老爺水門
柳營區	水工科-L016	柳營區公所		柳營區五軍營庄內排水出口
柳營區	水工科-L017	柳營區公所		柳營區五軍營庄內排水出口
柳營區	水工科-L037	柳營區公所		柳營區八翁一號橋
柳營區	水工科-L038	柳營區公所		柳營區八翁一號橋
柳營區	水工科-L039	柳營區公所		柳營區八翁地號 774 平台
柳營區	水工科-L040	柳營區公所		柳營區八翁地號 774 平台
柳營區	水工科-L041	柳營區公所		柳營區八翁一號橋
柳營區	柳營區-01	柳營區公所		柳營區柳營堤防人和國宅 1+190 處
柳營區	柳營區-02	柳營區公所		大腳腿水門抽水機房
柳營區	柳營區-03	柳營區公所		大腳腿水門抽水機房
柳營區	柳營區-04	柳營區公所		大腳腿水門抽水機房
柳營區	柳營區-05	柳營區公所		大腳腿水門抽水機房旁
柳營區	柳營區-06	柳營區公所		櫻花滯洪池貨櫃屋
柳營區	柳營區-07	柳營區公所		櫻花滯洪池貨櫃屋
柳營區	水工科-03	柳營區公所		柳營區八老爺水門
柳營區	水工科-39	柳營區公所		柳營區柳營堤防人和國宅 1+190 處
柳營區	水工科-57	柳營區公所		柳營區五軍營庄內排水出口
柳營區	水工科-58	柳營區公所		柳營區五軍營庄內排水出口
柳營區	水工科-82	柳營區公所		櫻花滯洪池貨櫃屋外
麻豆區	麻豆區-L001	麻豆區公所		麻豆區西平寮抽水站
麻豆區	麻豆區-L002	麻豆區公所		麻豆區東平寮抽水站
麻豆區	麻豆區-L003	麻豆區公所		麻豆區營後排水出口
麻豆區	麻豆區-L004	麻豆區公所		麻豆區營後排水出口
麻豆區	麻豆區-L005	麻豆區公所		麻豆區營後排水出口
麻豆區	麻豆區-L006	麻豆區公所		麻豆區營後排水出口
麻豆區	水工科-L034	麻豆區公所		麻豆區小埤里(麻豆 80 號水門)

保全地區	編號	管理(使用)單位	保管人	抽水機預佈地點
麻豆區	水工科-L035	麻豆區公所		麻豆區小埤里(麻豆 80 號水門)
麻豆區	麻豆區-04	麻豆區公所		麻豆區埤頭橋左岸 抽水平台
麻豆區	麻豆區-05	麻豆區公所		麻豆區客子寮抽水站
麻豆區	麻豆區-06	麻豆區公所		麻豆區客子寮抽水站
麻豆區	麻豆區-07	麻豆區公所		麻豆區客子寮抽水站
麻豆區	麻豆區-08	麻豆區公所		麻豆區小埤里(麻豆 70 號水門)
麻豆區	水工科-02	麻豆區公所		南大山腳中排出口
麻豆區	水工科-24	麻豆區公所		南大山腳小排八排水出口
麻豆區	水工科-26	麻豆區公所		麻豆區永安宮上游對岸抽水平台
麻豆區	水工科-27	麻豆區公所		麻豆區永安宮上游對岸抽水平台
麻豆區	水工科-28	麻豆區公所		麻豆區海埔中排抽水站後面
麻豆區	水工科-29	麻豆區公所		麻豆區小埤里埤頭橋旁
麻豆區	水工科-30	台南市政府水利局		麻豆區南大山腳小排 5 出口
麻豆區	水工科-37	麻豆區公所		麻豆區南 57 高速公路涵洞旁
麻豆區	水工科-38	麻豆區公所		麻豆區南 57 高速公路涵洞旁
麻豆區	水工科-47	麻豆區公所		埤頭橋左岸 抽水平台
麻豆區	水工科-48	麻豆區公所		麻豆區南大山腳小排四出口
麻豆區	水工科-49	麻豆區公所		南大山腳中排出口
麻豆區	水工科-50	麻豆區公所		麻豆區永安宮上游對岸抽水平台
麻豆區	水工科-51	麻豆區公所		麻豆區小埤里(麻豆 80 號水門)
麻豆區	水工科-52	麻豆區公所		麻善大橋西側(曾文溪右岸麻豆堤防 7 號水門-3K+925)(靈顯堂前)
麻豆區	水工科-76	麻豆區公所		麻豆區南大山腳小排 5 出口

保全地區	編號	管理(使用)單位	保管人	抽水機預佈地點
麻豆區	水工科-89	麻豆區公所		真理橋旁
麻豆區	養-20	麻豆區公所		麻豆區永安宮上游對岸防汛道路
麻豆區	養-21	麻豆區公所		麻豆區海埔中排抽水站後面
麻豆區	養-22	麻豆區公所		麻豆區小埤里(麻豆 70 號水門)
麻豆區	七股區-07	麻豆區公所		麻豆區永安宮上游對岸抽水平台
麻豆區	麻豆區-沉水 02	麻豆區公所		麻豆區小埤里永安宮前廣場
麻豆區	麻豆區-沉水 03	麻豆區公所		麻豆區小埤里永安宮前廣場
下營區	下營區-L001	下營區公所		下營區大埤中排二起點
下營區	下營區-L002	下營區公所		大屯排水(大屯聚落)
下營區	水工科-L033	台南市政府水利局		下營區北頂中排地坪
下營區	下營區-01	下營區公所		下營區大埤中排二起點
下營區	下營區-02	下營區公所		下營區大埤中排一起點(下營橋)
下營區	下營區-03	下營區公所		下營區大埤中排一起點(下營橋)
下營區	下營區-04	下營區公所		下營區大埤中排一起點(下營橋)
下營區	下營區-05	下營區公所		下營區大埤中排一起點(下營橋)
下營區	水工科-07	下營區公所		下營區玄武橋溪岸旁
下營區	水工科-92	下營區公所		下營區玄武橋溪岸旁
下營區	水工科-93	台南市政府水利局		下營區黑橋北岸抽水平台
下營區	水工科-97	下營區公所		下營區北頂中排地坪
下營區	水工科-99	下營區公所		下營區北頂中排地坪
官田區	官田區-L001	官田區公所		官田溪與曾文溪匯流處左岸台 84 線高架橋下
官田區	官田區-L002	官田區公所		官田溪與曾文溪匯流處左岸台 84 線高架橋下
官田區	官田區-L003	官田區公所		官田溪與曾文溪匯流處左

保全地區	編號	管理(使用)單位	保管人	抽水機預佈地點
				岸台 84 線高架橋下
官田區	官田區-L004	官田區公所		官田溪與曾文溪匯流處左岸台 84 線高架橋下
官田區	官田區-L005	官田區公所		渡頭溪背水堤後(官田區渡頭里活動中心旁)
官田區	官田區-L006	官田區公所		渡頭溪背水堤後(官田區渡頭里活動中心旁)
官田區	官田區-L007	官田區公所		渡頭溪背水堤後(官田區渡頭里活動中心旁)
官田區	官田區-L008	官田區公所		渡頭溪背水堤後(官田區渡頭里活動中心旁)
官田區	官田區-L009	官田區公所		渡頭溪背水堤後(官田區渡頭里活動中心旁)
官田區	水工科-L036	官田區公所		曾文溪右岸 0K+200 西庄堤防 19 號水門旁平台
官田區	官田區-01	官田區公所		西庄交流道曾文溪右岸寮子廊堤防 17 號水門
官田區	官田區-02	官田區公所		西庄交流道曾文溪右岸寮子廊堤防 15 號水門
官田區	北門區-03	台南市政府水利局		官田區水資源中心
大內區	水工科-L030	大內區公所		大內堤防 40 號水門旁
大內區	水工科-L031	官田區公所		大內區 56 號水門旁
大內區	大內區-01	大內區公所		大內堤防 34 號水門旁
大內區	大內區-02	大內區公所		大內堤防 34 號水門旁
大內區	大內區-03	大內區公所		大內堤防 42 號水門旁
大內區	大內區-04	大內區公所		大內堤防 40 號水門旁
大內區	大內區-05	大內區公所		大內堤防 33 號水門旁
大內區	大內區-06	大內區公所		大內堤防 33 號水門旁
大內區	大內區-09	大內區公所		大內堤防 53 號水門旁
大內區	大內區-10	大內區公所		大內堤防 53 號水門旁
大內區	水工科-65	大內區公所		大內區曾文溪 41 號水門
大內區	水工科-67	大內區公所		大內區曾文溪 42 號水門
學甲區	學甲區-L001	學甲區公所		學甲區南 1 鄉道
學甲區	學甲區-L002	學甲區公所		學甲區瓦斯行旁
學甲區	學甲區-L003	學甲區公所		學甲區三慶里抽水站
學甲區	學甲區-L004	學甲區公所		豐和里美豐橋旁(台 171 縣

保全地區	編號	管理(使用)單位	保管人	抽水機預佈地點
				道旁)
學甲區	學甲區-L005	學甲區公所		豐和里美豐橋旁(台 171 縣道旁)
學甲區	學甲區-L007	學甲區公所		豐和里台 171 縣道旁
學甲區	水工科-L004	學甲區公所		學甲工業區台 19 線旁
學甲區	水工科-L005	學甲區公所		學甲區三慶里抽水站
學甲區	水工科-L006	學甲區公所		學甲區瓦斯行旁
學甲區	水工科-L007	學甲區公所		學甲區瓦斯行旁
學甲區	水工科-L008	學甲區公所		學甲區瓦斯行旁
學甲區	水工科-L009	學甲區公所		學甲區瓦斯行旁
學甲區	水工科-L010	學甲區公所		豐和里滿庭芳工廠旁
學甲區	水工科-L011	學甲區公所		學甲工業區台 19 線旁
學甲區	水工科-L012	學甲區公所		學甲工業區台 19 線旁
學甲區	水工科-L013	學甲區公所		學甲工業區台 19 線旁
學甲區	水工科-L014	學甲區公所		學甲工業區台 19 線旁
學甲區	水工科-L015	學甲區公所		學甲工業區台 19 線旁
學甲區	學甲區-01	學甲區公所		學甲區宅港里堤防
學甲區	學甲區-02	學甲區公所		學甲區宅港里堤防
學甲區	學甲區-04	學甲區公所		西埔小排 3 流入西埔中排交會處
學甲區	學甲區-05	學甲區公所		頭前寮白礁亭抽水平台
學甲區	學甲區-07	學甲區公所		德安寮部落圍堤
學甲區	學甲區-09	學甲區公所		新田寮排水堤防頂
學甲區	學甲區-10	學甲區公所		德安寮部落圍堤
學甲區	學甲區-13	學甲區公所		頭前寮白礁亭抽水平台
學甲區	學甲區-14	學甲區公所		德安寮部落圍堤
學甲區	學甲區-15	學甲區公所		舊頭港西埔中排旁貨櫃屋內
學甲區	學甲區-16	學甲區公所		中洲中排抽水平台
學甲區	學甲區-18	學甲區公所		中洲中排抽水平台
學甲區	學甲區-19	學甲區公所		頭前寮白礁亭抽水平台
學甲區	學甲區-22	學甲區公所		中洲中排往鹽源排水平台
學甲區	學甲區-23	學甲區公所		紅蝦港防汛倉庫
學甲區	學甲區-24	學甲區公所		紅蝦港防汛倉庫
學甲區	學甲區-26	台南市政府水利局		柳營區水資源回收中心內

保全地區	編號	管理(使用)單位	保管人	抽水機預佈地點
學甲區	學甲區-27	學甲區公所		學甲區瓦斯行旁
學甲區	七股區-02	學甲區公所		學甲區瓦斯行旁
學甲區	水工科-01	學甲區公所		學甲區南筏子頭橋水門旁
學甲區	水工科-05	學甲區公所		學甲區瓦斯行旁
學甲區	水工科-59	學甲區公所		中洲里 10 號水門
學甲區	養-15	學甲區公所		豐和里美豐橋旁(學甲區-L005 旁)
學甲區	養-16	學甲區公所		學甲區三慶里抽水站附近水門
學甲區	水利局-05	學甲區公所		學甲區棧寮抽水站
學甲區	臺南市政府-12	學甲區公所		松崗工務所
學甲區	臺南市政府-20	學甲區公所		學甲區公所倉庫
學甲區	臺南市政府-21	學甲區公所		松崗工務所
學甲區	臺南市政府-27	學甲區公所		學甲區公所倉庫
學甲區	學甲區-沉水01	學甲區公所		新頭港西埔中排旁
學甲區	學甲區-沉水02	學甲區公所		新頭港西埔中排旁
學甲區	學甲區-沉水03	學甲區公所		學甲區南 1 鄉道
學甲區	學甲區-沉水04	學甲區公所		學甲區南 1 鄉道
學甲區	學甲區-沉水05	學甲區公所		學甲區南 1-1 鄉道
學甲區	學甲區-沉水06	學甲區公所		學甲區南 1-1 鄉道
學甲區	學甲區-沉水07	學甲區公所		學甲區南 70 鄉道 20 號(工廠內)
學甲區	學甲區-沉水08	學甲區公所		學甲區南 70 鄉道 20 號(工廠內)
學甲區	學甲區-沉水09	學甲區公所		田寮排水對岸
學甲區	學甲區-沉水	學甲區公所		田寮排水對岸

保全地區	編號	管理(使用)單位	保管人	抽水機預佈地點
	10			
學甲區	學甲區-沉水 11	學甲區公所		學甲區棧寮抽水站
學甲區	學甲區-沉水 12	學甲區公所		學甲區棧寮抽水站
學甲區	水工科-沉水 02	學甲區公所		學甲區 84 快速道路下
學甲區	水工科-沉水 03	學甲區公所		學甲區 84 快速道路下
西港區	西港區-01	西港區公所		永樂里大塢寮抽水平台
西港區	西港區-02	西港區公所		新復里溪埔寮排水抽水平台
西港區	西港區-03	西港區公所		曾文溪 4 號水門
西港區	西港區-04	西港區公所		新復里溪埔寮排水抽水平台
七股區	七股區-L001	七股區公所		七股區頂山里頂山橋邊抽水機房內
七股區	七股區-L002	七股區公所		七股區十份里 30 號水門旁
七股區	七股區-L003	七股區公所		七股區大埕里埔尾橋 2-2 號水閘門旁(貨櫃屋內)
七股區	七股區-L004	七股區公所		七股區大埕里埔尾橋 2-2 號水閘門旁(貨櫃屋內)
七股區	水工科-L018	七股區公所		七股區後港中排城內 1 號
七股區	水工科-L019	七股區公所		七股區後港中排城內 1 號
七股區	水工科-L020	七股區公所		七股區後港中排城內 3 號
七股區	水工科-L021	七股區公所		七股區後港中排城內 3 號
七股區	水工科-L022	七股區公所		七股區後港中排城內 3 號
七股區	水工科-L023	七股區公所		七股區後港中排城內 4 號
七股區	水工科-L024	七股區公所		七股區後港中排城內 4 號
七股區	水工科-L025	七股區公所		七股區後港中排城內 4 號
七股區	七股區-01	七股區公所		七股區頂山里頂山橋邊抽水機房內
七股區	七股區-03	七股區公所		七股區篤嘉里 6 號水門旁
七股區	七股區-04	七股區公所		36-1 號水門旁(安哥海產)
七股區	七股區-05	七股區公所		七股區篤嘉里 6 號水門旁
七股區	七股區-06	七股區公所		七股區頂山里 33 號水閘門邊抽水機房內

保全地區	編號	管理(使用)單位	保管人	抽水機預佈地點
七股區	水工科-95	七股區公所		七股區溪南里南 31-1 鄉道上(七股區 24 號水門旁)
七股區	七股區-08	七股區公所		七股區大埕里埔尾橋抽水機房
七股區	七股區-09	七股區公所		七股區大埕里埔尾橋 2-2 號水閘門旁(貨櫃屋內)
七股區	七股區-10	七股區公所		七股區頂山里 33 號水閘門邊抽水機房內
七股區	七股區-11	七股區公所		七股區大埕里埔尾橋抽水機房(七股區-08 旁)
七股區	水工科-04	七股區公所		七股龍山里西泊碼頭
七股區	水工科-06	七股區公所		七股區玉成里抽水機房旁
七股區	水工科-08	七股區公所		七股區 176 線大寮橋抽水平台
七股區	水工科-09	七股區公所		七股區 176 線大寮橋抽水平台
七股區	水工科-10	七股區公所		七股區中寮社區
七股區	水工科-11	七股區公所		七股區龍山里活動中心旁
七股區	水工科-42	七股區公所		西寮里 13 號水門
七股區	水工科-43	七股區公所		龍山里聚落(七股區 A05 舌閣)
七股區	水工科-44	七股區公所		篤加里聚落(七股 6-4 號水門-大寮排水)
七股區	水工科-45	七股區公所		篤加里聚落(七股 6-4 號水門-大寮排水)
七股區	水工科-46	七股區公所		七股區溪南里南 31-1 鄉道上(七股區 24 號水門旁)
七股區	水工科-70	七股區公所		七股區鹽埕里聚落下山溪排水
七股區	水工科-71	七股區公所		篤加里 5-3 號水門
七股區	水工科-72	七股區公所		篤加里 5-3 號水門
七股區	水工科-73	七股區公所		七股區玉成里抽水機房旁
七股區	水工科-74	七股區公所		36-1 號水門旁(安哥海產)
七股區	水工科-75	七股區公所		七股區大埕里大寮小排二出口
七股區	水工科-83	七股區公所		七股區 大潭社區(社區活動中心對面)

保全地區	編號	管理(使用)單位	保管人	抽水機預佈地點
七股區	水工科-84	七股區公所		台 17 南下 大潭 1 號水門
七股區	水工科-85	七股區公所		七股區後港中排城內 2 號
七股區	水工科-86	七股區公所		七股區台 17 縣大潭寮龍安宮旁
七股區	水工科-87	七股區公所		七股區台 17 縣大潭寮龍安宮旁
七股區	水工科-88	七股區公所		七股區後港中排城內 2 號
七股區	水工科-90	七股區公所		七股區鹽埕里抽水平台
七股區	水工科-91	七股區公所		七股區龍海宮前
七股區	水工科-98	七股區公所		七股區劉厝排水
七股區	養-12	七股區公所		七股區埔尾橋 1 號水門旁 (七股區-08 對面)
七股區	養-18	七股區公所		七股區溪南里南 31-1 鄉道上 (七股區 24 號水門旁)
七股區	七股區-沉水 01	七股區公所		七股區龍山宮旁
七股區	七股區-沉水 02	七股區公所		七股區龍山宮旁
七股區	七股區-沉水 03	七股區公所		七股龍山里西泊碼頭
七股區	七股區-沉水 04	七股區公所		七股龍山里西泊碼頭
七股區	七股區-沉水 05	七股區公所		七股區西寮里 13 號水閘門旁
七股區	七股區-沉水 06	七股區公所		台 17 南下 大潭 1 號水門
將軍區	將軍區-L001	將軍區公所		將軍區廣山里北側抽水平台
將軍區	水工科-L001	將軍區公所		將軍區金興宮旁抽水站旁
將軍區	水工科-L002	將軍區公所		將軍區金興宮旁抽水站旁
將軍區	水工科-L028	將軍區公所		將軍區台 17 線將軍溪畔
將軍區	水工科-L029	將軍區公所		將軍區台 17 線將軍溪畔
將軍區	學甲區-L006	將軍區公所		將軍滯洪池
將軍區	水工科-L032	將軍區公所		將軍滯洪池
將軍區	將軍區-03	將軍區公所		廣山里東側滬汪分線
將軍區	將軍區-04	將軍區公所		將軍區台 17 線將軍溪畔
將軍區	將軍區-05	將軍區公所		將軍區山子腳大排 3-1 號

保全地區	編號	管理(使用)單位	保管人	抽水機預佈地點
				(養 19 旁)
將軍區	將軍區-06	將軍區公所		玉山里抽水平台(三吉中排二)
將軍區	將軍區-07	將軍區公所		將軍區廣山里北側抽水平台
將軍區	將軍區-08	將軍區公所		玉山里抽水平台(三吉中排二)
將軍區	將軍區-09	將軍區公所		玉山里抽水平台(三吉中排二)
將軍區	將軍區-10	將軍區公所		廣山里西側抽水平台
將軍區	將軍區-12	將軍區公所		台 17 線將富抽水平台
將軍區	將軍區-13	將軍區公所		玉山里抽水平台(三吉中排二)
將軍區	將軍區-14	將軍區公所		廣山里西側抽水平台
將軍區	養-17	將軍區公所		將軍區青鯤鯨抽水平台
將軍區	養-19	將軍區公所		將軍區山子腳大排 3-1 號
將軍區	水工科-12	將軍區公所		將軍區 7 號水門(華宗橋下南側橋邊)
將軍區	水工科-13	將軍區公所		將軍區將軍溪防汛道路旁 13 號水門
將軍區	水工科-14	將軍區公所		將軍區將軍溪防汛道路旁 13 號水門
將軍區	水工科-15	將軍區公所		將軍區將軍溪防汛道路旁 13 號水門
將軍區	水工科-16	將軍區公所		將軍區將軍溪防汛道路旁 13 號水門
將軍區	水工科-17	將軍區公所		將軍區將軍溪防汛道路旁 14 號水門
將軍區	水工科-18	將軍區公所		將軍區將軍溪防汛道路旁 15 號水門
將軍區	水工科-19	將軍區公所		將軍區將軍溪防汛道路旁 15 號水門
將軍區	水工科-20	將軍區公所		將軍區將軍溪防汛道路旁 16 號水門
將軍區	水工科-21	將軍區公所		將軍區將軍溪防汛道路旁 16 號水門
將軍區	水工科-22	將軍區公所		廣山里西側抽水平台

保全地區	編號	管理(使用)單位	保管人	抽水機預佈地點
將軍區	水工科-25	將軍區公所		廣山里東側漚汪分線(將軍03旁)
將軍區	水工科-40	將軍區公所		馬沙溝抽水平台
將軍區	水工科-41	將軍區公所		馬沙溝抽水平台
將軍區	水工科-56	將軍區公所		將軍區華宗橋下游左岸抽水平台
將軍區	水工科-61	將軍區公所		將軍溪北埔排水出口(將軍納骨塔外面平台)
將軍區	水工科-62	將軍區公所		將軍溪北埔排水出口(將軍納骨塔外面平台)
將軍區	水工科-63	將軍區公所		青鯤鯨抽水平台
將軍區	水工科-64	將軍區公所		將軍玉山分洪羊場旁
將軍區	水工科-81	將軍區公所		青鯤鯨抽水平台
將軍區	水工科-94	將軍區公所		將軍區玉山社區抽水平台
將軍區	臺南市政府-19	將軍區公所		將軍區青鯤鯨抽水站
將軍區	將軍區-沉水01	將軍區公所		將軍區玉山里玉天宮旁
將軍區	將軍區-沉水02	將軍區公所		將軍區玉山里玉天宮旁
將軍區	將軍區-沉水03	將軍區公所		將軍區玉山里玉天宮旁
將軍區	將軍區-沉水04	將軍區公所		將軍區玉山里玉天宮旁
將軍區	將軍區-沉水05	將軍區公所		將軍區廣山里
將軍區	將軍區-沉水06	將軍區公所		將軍區廣山里
將軍區	將軍區-沉水07	將軍區公所		將軍滯洪池
將軍區	將軍區-沉水08	將軍區公所		將軍滯洪池
將軍區	將軍區-沉水09	將軍區公所		將軍區玉山里抽水平台(三吉中排二)機房內
將軍區	將軍區-沉水10	將軍區公所		將軍區玉山里抽水平台(三吉中排二)機房內
將軍區	將軍區-沉水	將軍區公所		將軍區玉山里抽水平台(三

保全地區	編號	管理(使用)單位	保管人	抽水機預佈地點
	11			吉中排二)機房內
將軍區	將軍區-沉水 12	將軍區公所		將軍區玉山里抽水平台(三 吉中排二)機房內
將軍區	將軍區-沉水 13	將軍區公所		將軍區馬沙溝3號水門(馬 沙溝抽水平台左側底)
將軍區	將軍區-沉水 14	將軍區公所		將軍區馬沙溝3號水門(馬 沙溝抽水平台左側底)
將軍區	將軍區-沉水 15	將軍區公所		將軍區馬沙溝3號水門(馬 沙溝抽水平台左側底)
將軍區	將軍區-沉水 16	將軍區公所		廣山里西側抽水平台
將軍區	將軍區-沉水 17	將軍區公所		廣山里西側抽水平台
將軍區	將軍區-沉水 18	將軍區公所		廣山里北側抽水平台
將軍區	水工科-沉水 01	將軍區公所		將軍區金興宮旁抽水站旁
將軍區	水工科-沉水 04	將軍區公所		將軍區金興宮旁抽水站旁
北門區	水工科-L026	北門區公所		北門區錦湖里白米抽水機 房(白米-01)
北門區	水工科-L027	北門區公所		北門區錦湖里白米抽水機 房(白米-02)
北門區	北門區-05	北門區公所		北門區錦湖里北馬抽水機 房
北門區	北門區-06	北門區公所		北門區雙春里雙春抽水機 房
北門區	北門區-09	北門區公所		北門區鯤江里新厝抽水機 房
北門區	北門區-11	北門區公所		北門區玉港里玉港抽水機 房
北門區	北門區-13	北門區公所		北門區錦湖里渡仔頭抽水 機房
北門區	北門區-14	北門區公所		北門區三光里2號水門旁
北門區	北門區-15	北門區公所		北門區錦湖里渡仔頭抽水 機房
北門區	北門區-16	北門區公所		將軍溪畔防汛道路上(北門

保全地區	編號	管理(使用)單位	保管人	抽水機預佈地點
				7 號水門)
北門區	北門區-17	北門區公所		溪底寮(北門 8-1 號水門旁)
北門區	北門區-18	北門區公所		北門區梨仔塭地區北門堤防貨櫃屋內
北門區	北門區-19	北門區公所		北門區錦湖里白米抽水機房
北門區	北門區-20	北門區公所		北門區玉港里玉港抽水平台(縣道 171 路旁)
北門區	北門區-22	北門區公所		北門區錦湖里北馬抽水機房外防汛道路
北門區	北門區-23	北門區公所		北門區蚵寮派出所對面
北門區	北門區-98	北門區公所		北門區蚵寮海巡哨所旁
北門區	北門區-99	北門區公所		北門區梨仔塭地區北門堤防貨櫃屋旁
北門區	學甲區-12	北門區公所		北門區玉港里玉港抽水平台(縣道 171 路旁)
北門區	學甲區-17	北門區公所		西埔小排 4 流入西埔中排交會處
北門區	學甲區-20	北門區公所		北門區玉港里玉港抽水平台(縣道 171 路旁)
北門區	水利局-01	北門區公所		北門區玉港里玉港抽水平台(縣道 171 路旁)
北門區	水利局-02	北門區公所		北門區三光里村內排水
北門區	學甲區-21	北門區公所		北門蘭花園旁無名排水流入西埔中排交會處
北門區	水工科-23	北門區公所		北門區永隆橋右側
北門區	水工科-31	北門區公所		玉湖里(南 9)上
北門區	水工科-32	北門區公所		北門玉湖國小旁
北門區	水工科-33	北門區公所		北門玉湖滯洪池外(南 9 與南 12 路口)
北門區	水工科-34	北門區公所		北門玉湖滯洪池內
北門區	水工科-35	北門區公所		北門西埔內(南 9)上
北門區	水工科-36	北門區公所		北門西埔內
北門區	水工科-53	北門區公所		永隆溝 42 號水門(九孔涵旁)
北門區	水工科-54	北門區公所		永隆溝 42 號水門(九孔涵旁)

保全地區	編號	管理(使用)單位	保管人	抽水機預佈地點
北門區	水工科-55	北門區公所		永隆溝 42 號水門(九孔涵旁)
北門區	水工科-60	北門區公所		北門區錦湖里北馬抽水機房
北門區	水工科-66	北門區公所		北門區三光里蘆竹溝抽水機房
北門區	水工科-77	北門區公所		北門 9 號水門(北門 17 附近)
北門區	水工科-78	北門區公所		北門區新圍南 2 線旁
北門區	水工科-79	北門區公所		北門區新圍抽水站後方鯤江里(北門 16 號水門)
北門區	水工科-80	北門區公所		北門區玉港里玉港抽水機房
北門區	水工科-96	北門區公所		北門區永隆社區鄰近 22 護與南 15 線道路旁(公有停車場旁)
北門區	養-13	北門區公所		溪底寮(北門 8-1 號水門旁)(北門 17 旁)
北門區	養-14	北門區公所		北門區蘆竹溝 1 號水門旁(北門區-07 旁)
北門區	大內區-07	北門區公所		北門三寮灣塹外線排水 52 號水門
北門區	大內區-08	北門區公所		北門區玉港里玉港抽水機房
北門區	北門區-沉水 01	北門區公所		慈安里(北門 4 號水門)(出水口左 1)
北門區	北門區-沉水 02	北門區公所		慈安里(北門 4 號水門)(出水口左 1)
北門區	北門區-沉水 03	北門區公所		慈安里(北門 4 號水門)(出水口左 1)
北門區	北門區-沉水 04	北門區公所		慈安里(北門 4 號水門)(出水口左 1)
北門區	北門區-沉水 05	北門區公所		北門區北門堤防 1+400 處(頭港 2-25 號水閘門前)
北門區	北門區-沉水 06	北門區公所		北門區錦湖里白米(阿彌陀佛招牌處)
北門區	北門區-沉水 07	北門區公所		北門區錦湖里白米(阿彌陀佛招牌處)

保全地區	編號	管理(使用)單位	保管人	抽水機預佈地點
北門區	北門區-沉水 08	北門區公所		北門區錦湖里白米(吳福宮)
北門區	北門區-沉水 09	北門區公所		北門區錦湖里白米(吳福宮)
北門區	北門區-沉水 10	北門區公所		北門區蚵寮海巡哨所旁
北門區	北門區-沉水 11	北門區公所		北門區蚵寮海巡哨所旁
北門區	北門區-沉水 12	北門區公所		北門區錦湖里渡仔頭抽水 機房
北門區	北門區-沉水 13	北門區公所		北門區錦湖里渡仔頭抽水 機房
北門區	北門區-沉水 14	北門區公所		北門區錦湖里渡仔頭抽水 機房
北門區	北門區-沉水 15	北門區公所		北門區錦湖里渡仔頭抽水 機房
北門區	北門區-沉水 16	北門區公所		北門區雙春里雙春抽水機 房
北門區	北門區-沉水 17	北門區公所		北門區雙春里雙春抽水機 房
北門區	北門區-沉水 18	北門區公所		北門區雙春里雙春漁民活 動中心旁
全市	麻豆區-03	麻豆區公所		羊稠厝抽水站
全市	養-23	台南市政府水 利局		羊稠厝抽水站
全市	學甲區-06	台南市政府水 利局		羊稠厝抽水站
全市	學甲區-25	台南市政府水 利局		羊稠厝抽水站
全市	將軍區-02	台南市政府水 利局		羊稠厝抽水站
全市	學甲區-11	台南市政府水 利局		羊稠厝抽水站
新化區	新化區-L003	新化區公所		新化區新和庄新豐一號橋
新化區	新化區-L004	新化區公所		新化區新和庄新豐一號橋
新化區	新化區-L005	新化區公所		新化區新和庄新豐一號橋
新化區	新化區-01	台南市政府水		新化區新和庄新豐一號橋

保全地區	編號	管理(使用)單位	保管人	抽水機預佈地點
		利局		
新化區	新化區-02	台南市政府水利局		鹽水溪(右岸)埤仔頭堤防上游34號水門
新化區	新化區-沉水01	新化區公所		新化區新和庄(新豐一號橋旁防汛道路)
新化區	新化區-沉水02	新化區公所		新化區新和庄(新豐一號橋旁防汛道路)
善化區	善化區-L001	善化區公所		善化區東隆里六分寮中排二貨櫃屋內
善化區	善化區-01	善化區公所		善化區東勢里分洪道出閘門
新市區	新市區-L001	新市區公所		新市區新市簡易抽水站
新市區	新市區-L002	新市區公所		新市區新市簡易抽水站
新市區	新市區-L003	新市區公所		新市區永就村永就2號水門
新市區	新市區-01	新市區公所		新市區消防隊後面防汛道路上(新市排水左岸)
新市區	新市區-02	新市區公所		新市區新市簡易抽水站
新市區	新市區-M001	新市區公所		新市區三舍抽水站內
安定區	安定區-01	安定區公所		安定區六塊寮大同街(直加弄幼兒園後面)
安定區	安定區-02	安定區公所		安定區南順寮002號水門旁
安定區	安定區-03	安定區公所		安定區安順寮排水旁
安定區	安定區-04	安定區公所		安定區新吉里(國道8號旁)
安定區	安定區-05	安定區公所		安定區安順寮排水旁
安定區	安定區-06	安定區公所		安定區新吉里南管寮中排旁
安定區	安定區-07	安定區公所		下洲子抽水平台
安定區	安定區-08	安定區公所		安定區南順寮002號水門旁
安定區	安定區-09	安定區公所		安定區豐華里
安定區	水養科-01	安定區公所		安定區港南里
山上區	山上區-L001	山上區公所		山上排水出口閘門抽水平台
山上區	山上區-L002	山上區公所		山上排水出口閘門抽水平台

保全地區	編號	管理(使用)單位	保管人	抽水機預佈地點
山上區	山上區-L003	山上區公所		山上排水出口閘門抽水平台
山上區	山上區-01	山上區公所		山上區曾文溪左岸玉峰堤防 42 號水門
山上區	山上區-02	山上區公所		山上排水出口閘門抽水平台
左鎮區	左鎮區-01	左鎮區公所		左鎮區台 20 線平和橋旁
仁德區	仁德區-L01	仁德區公所		仁德區二仁溪右岸大甲堤防 9 號水門
仁德區	仁德區-L02	仁德區公所		仁德區二仁溪右岸大甲堤防 9 號水門
仁德區	仁德區-L03	仁德區公所		仁德區二仁溪右岸大甲堤防 8 號水門
仁德區	仁德區-L04	仁德區公所		仁德區二仁溪右岸大甲堤防 8 號水門
仁德區	仁德區-L09	仁德區公所		上崙排水出口段
仁德區	仁德區-L10	仁德區公所		上崙排水出口段
仁德區	仁德區-L11	仁德區公所		仁德滯洪池(北池)
仁德區	仁德區-L12	仁德區公所		大甲無名小排-二仁路一段 491 巷與中正西路 360 巷路口
仁德區	仁德區-L14	仁德區公所		大甲四區小排-二仁路一段 491 巷 255 號旁
仁德區	仁德區-L15	仁德區公所		三甲里排水-中正路一段 352 號 (三爺宮指示牌)
仁德區	仁德區-01	仁德區公所		瑞賢工廠內
仁德區	仁德區-02	仁德區公所		太子橋北側
仁德區	仁德區-03	仁德區公所		仁德橋(三爺溪排水左岸)-民安路一段
仁德區	仁德區-04	仁德區公所		中正西路 1196 巷
仁德區	仁德區-05	仁德區公所		中正西路 878 巷(151 縣道)
仁德區	仁德區-06	仁德區公所		仁德區二仁溪右岸大甲堤防 7 號水門
仁德區	仁德區-07	仁德區公所		仁德區二仁溪右岸大甲堤防 7 號水門
仁德區	仁德區-08	仁德區公所		長興路 87 巷(聖天堂內)
仁德區	仁德區-沉水	仁德區公所		文賢排水出口

保全地區	編號	管理(使用)單位	保管人	抽水機預佈地點
	02			
仁德區	仁德區-沉水 03	仁德區公所		車路墘排水出口
仁德區	仁德區-沉水 04	仁德區公所		車路墘排水出口
仁德區	仁德區-沉水 05	仁德區公所		仁德滯洪池北池
仁德區	仁德區-沉水 06	仁德區公所		仁德滯洪池北池
仁德區	仁德區-沉水 07	仁德區公所		仁德滯洪池北池
仁德區	仁德區-沉水 08	仁德區公所		長興五街 41 號旁
仁德區	仁德區-沉水 09	仁德區公所		長興五街 41 號旁
仁德區	仁德區-沉水 10	仁德區公所		長興路 87 巷(聖天堂內)
仁德區	仁德區-沉水 11	仁德區公所		忠義一街 38 巷(瑞賢工廠 內)
仁德區	仁德區-沉水 12	仁德區公所		忠義一街 38 巷(瑞賢工廠 內)
仁德區	仁德區-沉水 13	仁德區公所		正義三街底(仕安橡膠工廠 旁)
仁德區	仁德區-沉水 14	仁德區公所		正義三街底(仕安橡膠工廠 旁)
仁德區	仁德區-沉水 15	仁德區公所		太子橋南側
仁德區	仁德區-沉水 16	仁德區公所		太子橋南側
仁德區	仁德區-沉水 17	仁德區公所		太子橋北側
仁德區	仁德區-沉水 18	仁德區公所		太子橋北側
仁德區	仁德區-沉水 19	仁德區公所		太子五街(醫師公會旁)
仁德區	仁德區-沉水 20	仁德區公所		太子五街(醫師公會旁)

保全地區	編號	管理(使用)單位	保管人	抽水機預佈地點
仁德區	仁德區-沉水 21	仁德區公所		太子五街(醫師公會旁)
仁德區	仁德區-沉水 22	仁德區公所		151 線後(武帝廟溪旁)
仁德區	仁德區-沉水 23	仁德區公所		151 線後(武帝廟溪旁)
仁德區	仁德區-沉水 24	仁德區公所		長興一街與長興二街路口
仁德區	仁德區-沉水 25	仁德區公所		太子路 86 巷 9 弄
仁德區	仁德區-沉水 26	仁德區公所		中正路三段 312 號(加油站 旁)
仁德區	仁德區-沉水 27	仁德區公所		中正路三段 312 號(加油站 旁)
永康區	永康區-01	永康區公所		大橋區外排水〈塩州里〉
永康區	永康區-02	永康區公所		大橋區外排水〈塩州里〉
永康區	永康區-03	永康區公所		南興路 3 巷與大灣東路 22 巷交叉口
永康區	永康區-04	永康區公所		西勢堤防 26 號水門旁
永康區	永康區-05	永康區公所		永康區尚頂里 YA 幹線 1 號 水門
永康區	永康區-06	永康區公所		永康區尚頂里鹽水溪抽水 平台(南 14 號水門)
永康區	永康區-07	永康區公所		永康區尚頂里鹽水溪抽水 平台(南 14 號水門)
永康區	永康區-08	永康區公所		永康區南彎里南興路 3 巷 12-1 號旁
永康區	永康區-09	永康區公所		永康區南彎里南興路 3 巷 12-1 號旁
永康區	永康區-10	永康區公所		永康區廣善護理之家(原山 上 03)
永康區	永康區-11	永康區公所		永康區鹽水溪抽水平台 16 號水門
永康區	永康區-12	永康區公所		永康區鹽水溪抽水平台 16 號水門
永康區	永康區-13	永康區公所		崑大路 155 巷 58 弄(盡頭)
永康區	永康區-14	永康區公所		大灣路 891 巷 32 弄

保全地區	編號	管理(使用)單位	保管人	抽水機預佈地點
永康區	永康區-15	永康區公所		復興路1巷30弄(建國橋旁)
永康區	永康區-16	永康區公所		復興路1巷(盡頭)
永康區	永康區-17	永康區公所		南興路3巷與大灣東路22巷交叉口
永康區	永康區-18	永康區公所		永康區亞太工業區
永康區	永康區-沉水01	永康區公所		永康區鹽水溪抽水平台16號水門
永康區	永康區-沉水02	永康區公所		永康區尚頂里鹽水溪抽水平台(北14號水門)
永康區	永康區-沉水03	永康區公所		永康區鹽水溪YA幹線1號水門旁
永康區	永康區-沉水06	永康區公所		復興路1巷(3弄路口)
永康區	永康區-沉水07	永康區公所		復興路1巷(3弄路口)
永康區	永康區-沉水08	永康區公所		復興路1巷(3弄路口)
永康區	永康區-沉水09	永康區公所		復興路1巷30弄(建國橋旁)
永康區	永康區-沉水10	永康區公所		復興路1巷30弄(建國橋旁)
永康區	永康區-沉水11	永康區公所		復興路1巷30弄(建國橋西側便橋對岸)
永康區	永康區-沉水12	永康區公所		復興路1巷30弄(建國橋西側便橋對岸)
永康區	永康區-沉水13	永康區公所		復興路1巷30弄(建國橋西側便橋上)
永康區	永康區-沉水14	永康區公所		復興路1巷30弄(建國橋西側便橋上)
永康區	永康區-沉水15	永康區公所		復興路1巷30弄(建國橋西側便橋對岸 側車道旁)
永康區	永康區-沉水16	永康區公所		復興路1巷30弄(建國橋西側便橋對岸 側車道旁)
永康區	永康區-沉水17	永康區公所		南興路3巷(永仁橋北側)移抽 永康-08-09旁
永康區	永康區-沉水18	永康區公所		南興路3巷(永仁橋北側)移抽 永康-08-09旁

保全地區	編號	管理(使用)單位	保管人	抽水機預佈地點
永康區	永康區-沉水 19	永康區公所		大灣路 1102 巷(轉角處)
永康區	永康區-沉水 20	永康區公所		大灣路 1102 巷(轉角處)
永康區	永康區-沉水 21	永康區公所		大灣路 1102 巷(轉角處)
永康區	永康區-沉水 22	永康區公所		大灣路 942 巷 371 弄(綠光 能科技旁大排水橋邊)
永康區	永康區-沉水 23	永康區公所		大灣路 942 巷 371 弄(綠光 能科技旁大排水橋邊)
全市	台南雨水-L01	台南市政府水 利局雨水科		港尾溝溪滯洪池
全市	台南雨水-L02	台南市政府水 利局雨水科		港尾溝溪滯洪池
全市	台南雨水-L03	台南市政府水 利局雨水科		港尾溝溪滯洪池
全市	台南雨水-L04	台南市政府水 利局雨水科		港尾溝溪滯洪池
全市	台南雨水-L05	台南市政府水 利局雨水科		鹿耳門抽水站
全市	台南雨水-L11	仁德區公所		上崙排水尾端
全市	台南雨水-L12	台南市政府水 利局雨水科		港尾溝溪滯洪池
全市	台南雨水-L13	台南市政府水 利局雨水科		港尾溝溪滯洪池
全市	台南雨水-L16	台南市政府水 利局雨水科		鹿耳門抽水站
全市	正義-L01	台南市政府水 利局雨水科		仁德污水處理廠
全市	正義-L02	台南市政府水 利局雨水科		仁德污水處理廠
全市	正義-L03	仁德區公所		正義抽水站(元正操作)
全市	正義-L04	仁德區公所		正義抽水站(元正操作)
全市	台南雨水-006	台南市政府水 利局雨水科		鹿耳門抽水站
全市	台南雨水-007	台南市政府水 利局雨水科		仁德污水處理廠

保全地區	編號	管理(使用)單位	保管人	抽水機預佈地點
全市	台南雨水-008	台南市政府水利局雨水科		仁德污水處理廠
全市	台南雨水-009	台南市政府水利局雨水科		仁德污水處理廠
全市	台南雨水-010	台南市政府水利局雨水科		安平水資源回收中心廠內
全市	台南雨水-011	台南市政府水利局雨水科		鹿耳門抽水站
全市	台南雨水-012	台南市政府水利局雨水科		仁德污水處理廠
全市	台南雨水-013	台南市政府水利局雨水科		鹿耳門抽水站
全市	台南雨水-014	台南市政府水利局雨水科		鹿耳門抽水站
全市	台南雨水-015	台南市政府水利局雨水科		鹿耳門抽水站
全市	台南雨水-016	台南市政府水利局雨水科		仁德污水處理廠
全市	台南雨水-017	台南市政府水利局雨水科		仁德污水處理廠
全市	台南雨水-018	台南市政府水利局雨水科		鯤鯨抽水站
全市	台南雨水-019	台南市政府水利局雨水科		東和里貨櫃屋
全市	台南雨水-020	台南市政府水利局雨水科		東和里貨櫃屋
全市	台南雨水-021	台南市政府水利局雨水科		四草大道 681 巷抽水平台
全市	台南雨水-023	台南市政府水利局雨水科		鯤鯨抽水站
全市	台南雨水-024	台南市政府水利局雨水科		鹿耳門抽水站
全市	台南雨水-025	台南市政府水利局雨水科		鹿耳門抽水站
全市	台南雨水-026	台南市政府水利局雨水科		鹿耳門抽水站
全市	台南雨水-027	台南市政府水		鹿耳門抽水站

保全地區	編號	管理(使用)單位	保管人	抽水機預佈地點
		利局雨水科		
全市	台南雨水-028	台南市政府水利局雨水科		鹿耳門抽水站
全市	台南雨水-029	台南市政府水利局雨水科		詠和廠內
全市	台南雨水-030	台南市政府水利局雨水科		鹿耳門抽水站
全市	台南雨水-031	台南市政府水利局雨水科		鹿耳門抽水站
全市	台南雨水-032	台南市政府水利局雨水科		仁德污水處理廠
全市	台南雨水-033	台南市政府水利局雨水科		安平路 550 巷
全市	台南雨水-034	台南市政府水利局雨水科		詠和廠內
全市	台南雨水-035	台南市政府水利局雨水科		鹿耳門抽水站
全市	台南雨水-036	台南市政府水利局雨水科		仁德污水處理廠
全市	台南雨水-038	台南市政府水利局雨水科		仁德污水處理廠
全市	台南雨水-039	台南市政府水利局雨水科		仁德污水處理廠
全市	台南雨水-040	台南市政府水利局雨水科		安南醫院駕訓班-州南 3 閘門
全市	台南雨水-041	台南市政府水利局雨水科		鹿耳門抽水站
全市	台南雨水-042	台南市政府水利局雨水科		鹿耳門抽水站
全市	台南雨水-043	台南市政府水利局雨水科		安南醫院駕訓班-州南 3 閘門
全市	台南雨水-045	台南市政府水利局雨水科		鹿耳門抽水站
全市	台南雨水-001	台南市政府水利局雨水科		鹿耳門抽水站
全市	台南雨水-002	台南市政府水利局雨水科		鹿耳門抽水站

保全地區	編號	管理(使用)單位	保管人	抽水機預佈地點
全市	台南雨水-003	台南市政府水利局雨水科		四草大道 681 巷抽水平台
全市	台南雨水-004	台南市政府水利局雨水科		鹿耳門抽水站
全市	安平區-M001	安平區公所		漁光里辦公處
全市	安平區-M002	安平區公所		億載國小漁光分校旁
全市	安平區-M003	安平區公所		漁光里漁光路 55 號
全市	安平區-M004	安平區公所		漁光里漁光路 55 號
全市	台南雨水-M01	台南市政府水利局雨水科		鹿耳門抽水站
全市	臺南市政府-81	台南市政府水利局雨水科		詠和廠內
全市	臺南市政府-82	台南市政府水利局雨水科		詠和廠內
全市	臺南市政府-83	台南市政府水利局雨水科		詠和廠內
全市	臺南市政府-84	台南市政府水利局雨水科		詠和廠內
全市	臺南市政府-85	台南市政府水利局雨水科		詠和廠內
全市	臺南市政府-86	台南市政府水利局雨水科		詠和廠內
全市	台南沉水-01	台南市政府水利局雨水科		安南區同安路 167 巷底
全市	台南沉水-02	台南市政府水利局雨水科		安南區同安路 167 巷底
全市	台南沉水-03	台南市政府水利局雨水科		安南區同安路 195 巷底
全市	台南沉水-04	台南市政府水利局雨水科		安南區同安路 195 巷底
全市	台南沉水-05	台南市政府水利局雨水科		安南區同安路 225 巷底
全市	台南沉水-06	台南市政府水利局雨水科		安南區同安路 225 巷底
全市	台南沉水-07	台南市政府水利局雨水科		安南區同安路 225 巷底
全市	台南沉水-08	台南市政府水		安南區工明南三路 60 號對

保全地區	編號	管理(使用)單位	保管人	抽水機預佈地點
		水利局雨水科		面
全市	台南沉水-09	台南市政府水利局雨水科		安南區工明南三路 60 號對面
全市	台南沉水-10	台南市政府水利局雨水科		安南區工明南三路 60 號對面
全市	台南沉水-11	台南市政府水利局雨水科		安南區工明南三路 60 號對面
全市	台南沉水-12	台南市政府水利局雨水科		安南區長和路一段仁愛橋防汛道路旁
全市	台南沉水-13	台南市政府水利局雨水科		安南區長和路一段仁愛橋防汛道路旁
全市	台南沉水-14	台南市政府水利局雨水科		安通路四段與安通二街口
全市	台南沉水-15	台南市政府水利局雨水科		安通路四段與安通二街口
全市	台南沉水-16	台南市政府水利局雨水科		安通路四段與安通二街口
全市	台南沉水-17	台南市政府水利局雨水科		安通路四段與安通二街口
全市	台南沉水-18	台南市政府水利局雨水科		安通路四段與安通二街口
全市	台南沉水-19	台南市政府水利局雨水科		安通路四段與安西路口
全市	台南沉水-20	台南市政府水利局雨水科		安通路四段與安西路口
全市	台南沉水-21	台南市政府水利局雨水科		安通路四段與安西路口
全市	台南沉水-22	台南市政府水利局雨水科		安通路四段與安西路口
全市	台南沉水-23	台南市政府水利局雨水科		安通路四段與安西路口

第四章、附則

一、教育宣導

本府及區公所適時印製相關宣導資料及圖說，利用各種機會藉由防災教育宣導，教導民眾認識災害、建立正確風險及防災觀念，以提升全民防災意識及緊急應變能力。

二、疏散避難圖看板及疏散路線指示牌製作

本府及各區公所推動將水災疏散避難圖製作成大型看板(如圖 4-1)設置於村里內明顯處，另於村落人口聚集處或重要保護標的等沿疏散撤離路線設置指示牌(如圖 4-2)，以達平時宣導、災時引導功能。

三、演練與計畫更新備查

本府及區公所針對本計畫平時加以演練(每年汛期前至少 1 次)，並於災時落實執行。

本府每年定期或不定期(重大水災後)更新水災危險潛勢地區保全計畫內容，以維持資料之正確性及有效性，並於每年汛期前提報經濟部備查。

四、督導區公所擬訂計畫或更新及提報備查

本府每年督導區公所擬訂或更新該轄「水災危險潛勢地區保全計畫」，計畫內容以簡明及實用為原則，並應隨時維持計畫資料之正確性及有效性，同時於每年汛期前提報本府備查，俾使區公所落實水災疏散撤離之命令下達及通報應撤離之村里民眾等相關作業。各區「水災危險潛勢地區保全計畫」參考範本格式，如附錄 9。



圖 4-1、水災疏散避難圖相關資訊配置圖

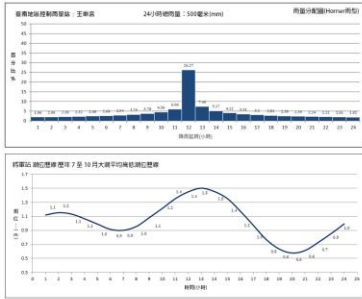


圖 4-2、指示牌製作樣式範例

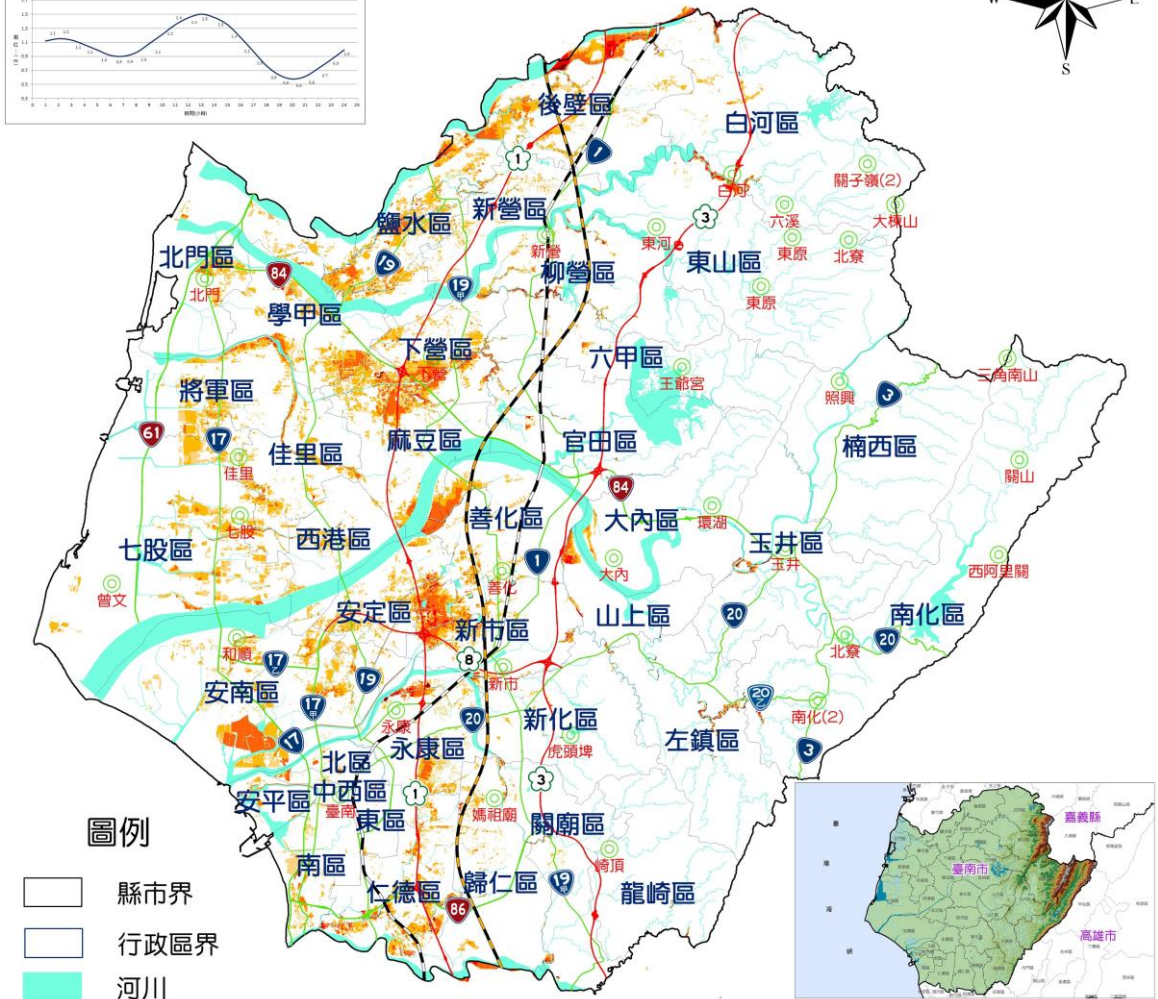
附錄

附錄 1、臺南市淹水潛勢圖

臺南市24小時延時定量降水500毫米淹水潛勢圖



經濟部水利署106年12月製作



圖例

- 縣市界
- 行政區界
- 河川
- 台鐵
- 高鐵
- 國道
- 省道
- 雨量站

淹水圖例

- 0.3m - 0.5m
- 0.5m - 1.0m
- 1.0m - 2.0m
- 2.0m - 3.0m
- > 3.0m



比例尺：1 : 85,000

製作條件說明

淹水潛勢圖係基於設計降雨條件及特定年份地形資料下，運用客觀水理模式經數值模擬演算而得。因氣象及水文條件具不確定性，故本圖實無法模擬未來單一颱風事件之實際淹水狀況，參考使用時應特別留意此情形。

用途限制：依據「水災潛勢資料公開辦法」辦理。依其規定，淹水潛勢圖僅供防災相關業務使用。

淹水模式：SOBEK淹水模式

水文條件：1. 使用Hornier設計降雨型

2. 使用歷年7-10月大潮平均高低潮位歷線

3. 使用民國99年至101年之數值地形

4. 使用民國104年之土地利用調查資料

5. 設置實施斷面測量之中央管河川、縣市管河川及區域排水系統。對於無測量資料之市區或農業排水路，則依據衛星影像及DEM佈設合理水道斷面。

6. 重要水工建築物係採民國104年6月以前完工之資料。

假設條件：1. 所有防洪排水設施及下水道系統皆無破壞或毀損。

2. 所有防洪排水設施依照既有操作規則進行運作，無操作規則者依內外水位關係運作。

3. 未考慮都市建築物阻礙通水斷面情形。

附錄 2、臺南市易淹水及近 3 年重大淹水地區表

縣市	鄉鎮	位置	淹水原因	備註
臺南市	新化區	護國里及東榮里／虎頭溪帝溪橋上下游段	通水斷面及護岸高度不足	105 梅姬颱風
臺南市	新化區	知義里／新和庄	地勢低窪且橋樑樑底過低	105 梅姬颱風
臺南市	新化區	豐榮里／洋子	衛生 1 號排水系統約僅重現期 2~5 年保護標準	105 梅姬颱風
臺南市	新化區	協興里／信義路段、忠孝路 206 巷一戶、太平街 134 巷、正新路 341 巷、正新路 343 巷、太平街 215 號至 238 號、大新路 131 巷	地勢低窪	105 梅姬颱風
臺南市	新化區	嗶口里／大德路 45 至 58 號、嗶口 19 至 198 號、活動中心前	地勢低窪	105 梅姬颱風
臺南市	新化區	太平里／中正路段	—	105 梅姬颱風
臺南市	新化區	北勢里／北勢路 133-101 號附近	地勢低窪	105 梅姬颱風
臺南市	新化區	知義里／新和庄	地勢低窪	1100801 豪雨
臺南市	新營區	永平里	尖山埤及白河水庫洩洪可能導致。	—
臺南市	新營區	南興里	尖山埤及白河水庫洩洪及日降雨量 450 mm 可能導致。	—
臺南市	新營區	興業里	尖山埤及白河水庫洩洪及日降雨量 450 mm 可能導致。	—
臺南市	新營區	中營里	尖山埤及白河水庫洩洪可能導致。	—
臺南市	新營區	土庫里	尖山埤及白河水庫洩洪可能導致。	—
臺南市	新營區	南紙里	尖山埤及白河水庫洩洪及日降雨量 450 mm 可能導致。	—
臺南市	新營區	太南里	尖山埤及白河水庫洩洪及日降雨量 450 mm 可能導致。	—
臺南市	新營區	五興里	尖山埤及白河水庫洩洪及日降雨量 450 mm 可能導致。	—

縣市	鄉鎮	位置	淹水原因	備註
臺南市	新營區	姑爺里	尖山埤及白河水庫洩及日降雨量 450 mm 洪可能導致。	—
臺南市	新營區	埤寮里	地勢低窪，排水不良。	—
臺南市	新營區	嘉芳里	日降雨量 450 mm 可能導致。	—
臺南市	新營區	埤寮、土庫、中營、興業里	8 月 23 日因豪雨持續降雨，急水溪水位急速上升致水門關閉，雖啟動 3 部 12 吋移動式抽水機強制抽水，但仍造成埤寮里中正路部分路段與土庫、中營及興業里沿急水溪堤防之防汛道路及鄰近局部區域淹水情事。	1070823 豪雨
臺南市	鹽水區	文昌里	地勢低窪	1070823 豪雨
臺南市	鹽水區	三和里	地勢低窪	1070823 豪雨
臺南市	鹽水區	垵頭港里	地勢低窪	1070823 豪雨
臺南市	鹽水區	歡雅里	地勢低窪	1070823 豪雨
臺南市	鹽水區	泔水里	地勢低窪	1070823 豪雨
臺南市	鹽水區	三明里	地勢低窪	1070823 豪雨
臺南市	鹽水區	岸內里	地勢低窪	1070823 豪雨
臺南市	白河區	白河里瓦礫子	0605 豪雨	110 豪雨
臺南市	白河區	河東里西勢尾	0605 豪雨	110 豪雨
臺南市	柳營區	八翁里	瞬間豪雨排水不及	108 年 0823 豪雨
臺南市	柳營區	士林里	瞬間豪雨排水不及	108 年 0823 豪雨
臺南市	柳營區	人和里	瞬間豪雨排水不及	108 年 0823 豪雨
臺南市	柳營區	光福里	瞬間豪雨排水不及	108 年 0823 豪雨
臺南市	柳營區	東昇里	瞬間豪雨排水不及	108 年 0823 豪雨
臺南市	柳營區	中埕里	瞬間豪雨排水不及	108 年 0823 豪雨
臺南市	柳營區	重溪里	瞬間豪雨排水不及	108 年 0823 豪雨
臺南市	柳營區	太康里	瞬間豪雨排水不及	108 年 0823 豪雨
臺南市	後壁區	菁寮里	地勢低窪，瞬間雨量過大，區域排水水路部分通洪斷面不足	107 豪雨
臺南市	後壁區	新東里（新東橋至東秀橋段）	地勢低窪，瞬間雨量過大，區域排水水路部分通洪斷面不足	109 颱風、豪雨
臺南市	後壁區	南 80 線嘉苓里烏窰-平安村路段	地勢低窪、溝渠淤塞，瞬間雨量過大，區域排水水路部分通洪斷面不足	109-110 颱風、豪雨

縣市	鄉鎮	位置	淹水原因	備註
臺南市	後壁區	南 82 線菁寮國小前路段	地勢低窪、溝渠淤塞，瞬間雨量過大，區域排水水路部分通洪斷面不足	110 颱風、豪雨
臺南市	後壁區	新嘉里南 82 線以西全部	地勢低窪、八掌溪淤塞，瞬間雨量過大，區域排水水路部分通洪斷面不足	110 颱風、豪雨
臺南市	後壁區	長短樹里(魚寮橋周邊區域)	地勢低窪，瞬間雨量過大，區域排水水路部分通洪斷面不足	110 颱風、豪雨
臺南市	東山區	聖賢里／北勢寮	急水溪頂窩堤防段末端至南 81 線處未施設堤防	105.09 海姬颱風
臺南市	東山區	聖賢里／北勢寮	急水溪頂窩堤防段末端至南 81 線處未施設堤防	106.07 尼莎暨海棠颱風
臺南市	東山區	科里里 5 鄰	時雨量超過區排防洪設計	107.080822 豪雨
臺南市	東山區	聖賢里／北勢寮	急水溪頂窩堤防段末端至南 81 線處未施設堤防	107.080822 豪雨
臺南市	東山區	嶺南里／宅子內	時雨量超過區排防洪設計	107.080822 豪雨
臺南市	東山區	聖賢里／頂窩 18 鄰	短時強降雨	108.08.02 短時強降雨
臺南市	麻豆區	埤頭里苓子林、小埤頭工業路、里內	地勢低窪、雨量過標	106 尼莎暨海棠颱風
臺南市	麻豆區	埤頭里苓子林、小埤頭工業路、里內	地勢低窪、雨量過標	1070823 豪雨
臺南市	麻豆區	北勢里過港部落、虎尾寮部落、加輦邦、東平寮、西平寮、南 57 線高速公路涵洞	地勢低窪、雨量過標、區排溢堤	105 梅姬颱風
臺南市	麻豆區	北勢里過港部落、虎尾寮部落、加輦邦、東平寮、西平寮、南 57 線高速公路涵洞	地勢低窪、雨量過標、區排溢堤	1070823 豪雨
臺南市	麻豆區	埤頭里內	地勢低窪、雨量過標	105 梅姬颱風
臺南市	麻豆區	埤頭里內	地勢低窪、雨量過標	106 尼莎暨海棠颱風
臺南市	麻豆區	埤頭里內	地勢低窪、雨量過標	1070823 豪雨
臺南市	麻豆區	海埔里池王府附近道路	地勢低窪、雨量過標	105 梅姬颱風

縣市	鄉鎮	位置	淹水原因	備註
臺南市	麻豆區	海埔里池王府附近道路	地勢低窪、雨量過標	1070823 豪雨
臺南市	麻豆區	港尾里客子寮、大地莊園	地勢低窪、雨量過標	105 梅姬颱風
臺南市	麻豆區	港尾里客子寮、大地莊園	地勢低窪、雨量過標	1070823 豪雨
臺南市	麻豆區	油車里南 57 線(新生北路)、新生街、新興街	雨量過標排水不及	106 尼莎暨海棠颱風
臺南市	麻豆區	油車里南 57 線(新生北路)、新生街、新興街	雨量過標排水不及	1070823 豪雨
臺南市	麻豆區	新興里興華街、興國路(麻豆分隊前)	雨量過標排水不及	105 梅姬颱風
臺南市	麻豆區	新興里興華街、興國路(麻豆分隊前)	雨量過標排水不及	1070823 豪雨
臺南市	麻豆區	井東里 9 鄰	雨量過標排水不及	105 梅姬颱風
臺南市	麻豆區	井東里 9 鄰	雨量過標排水不及	106 尼莎暨海棠颱風
臺南市	麻豆區	井東里 9 鄰	雨量過標排水不及	1070823 豪雨
臺南市	麻豆區	安正里社子天后宮至高速公路涵洞	地勢低窪	105 梅姬颱風
臺南市	麻豆區	安正里社子天后宮至高速公路涵洞	地勢低窪	106 尼莎暨海棠颱風
臺南市	麻豆區	安正里社子天后宮至高速公路涵洞	地勢低窪	1070823 豪雨
臺南市	麻豆區	井東里安業 45 號之 3 旁巷道	雨量過標排水不及	1100605 豪雨
臺南市	麻豆區	埤頭里苓子林部落	地勢低窪	1100730 豪雨
臺南市	麻豆區	埤頭里苓子林東側機車道涵洞	地勢低窪	1100730 豪雨
臺南市	下營	仁里里仁里街、仁義街、仁中街、仁南街、仁興街、中山路二段、九份街	麻豆大排溢堤	1070823 豪雨

縣市	鄉鎮	位置	淹水原因	備註
臺南市	下營	營前里健康路、中山路二段、中正南路、營前街	麻豆大排溢堤	1070823 豪雨
臺南市	下營	大吉里大埤寮、大屯寮	麻豆大排溢堤	1070823 豪雨
臺南市	下營	新興里裕農街、中興南路、健康路、寮前二街	麻豆大排溢堤	1070823 豪雨
臺南市	下營	下營里復興街、民生街	麻豆大排溢堤	1070823 豪雨
臺南市	下營	賀建里下橋頭	麻豆大排溢堤	1070823 豪雨
臺南市	下營	茅營里茅港尾(瓦窯)	麻豆大排溢堤	1070823 豪雨
臺南市	下營	西連里連表(庄外)	麻豆大排溢堤	1070823 豪雨
臺南市	六甲區	甲東里裕農街及忠孝街口(北極殿)	急降雨使下游排水宣洩不及，回堵產生短暫積水	110
臺南市	六甲區	林鳳營機車地下道	急降雨使下游排水宣洩不及，回堵產生短暫積水	110
臺南市	官田區	無	—	108~110
臺南市	大內區	內江里 41 號水門附近農田	地勢低窪，無排水設施	105 梅姬颱風
臺南市	大內區	內郭里 55 號水門附近農田	地勢低窪，水門關閉後無法排水而淹水抽屨	105 梅姬颱風
臺南市	大內區	石林里沉砂池	短時強降雨，雨水無法即時宣洩	1100730 豪雨
臺南市	佳里	下營里(嘉福里)／後港中排龍興藥廠後面	颱風豪雨	106 尼沙暨海棠颱風
臺南市	佳里	營溪里(營頂里)／海埔排水(營頂往謝榜寮)	颱風豪雨	106 尼沙暨海棠颱風
臺南市	佳里	安西里／文化西路往多摩市	瞬間雨量過大	106 尼沙暨海棠颱風
臺南市	佳里	南勢里建南里新生路萬泰水塔、永順家具	瞬間雨量過大	1070822 豪雨
臺南市	佳里	忠仁里佳東路 327 巷(岩泉種苗行後巷)及佳東路 550 巷(章成麥芽餅店側巷)	瞬間雨量過大	1070822 豪雨

縣市	鄉鎮	位置	淹水原因	備註
臺南市	佳里	下營里下廊及頂廊社區	瞬間雨量過大	1070822 豪雨
臺南市	佳里	安西里／文化西路	瞬間雨量過大	1082019/08/13 豪雨
臺南市	佳里	三協里／菜寮橋	瞬間雨量過大	1082019/08/13 豪雨
臺南市	佳里	頂廊里／南 26 線	瞬間雨量過大	1082019/08/13 豪雨
臺南市	佳里	龍安里外渡頭	瞬間雨量過大	1082019/08/13 豪雨
臺南市	佳里	鎮山里勝利路 97 巷周邊	瞬間雨量過大	1082019/08/13 豪雨
臺南市	佳里	建南里佳南路 268 巷周邊	瞬間雨量過大	1082019/08/13 豪雨
臺南市	學甲區	三慶里／頂洲國小後方	地勢低溼，潮位或外水高漲，內水無法排出	1080813 豪雨
臺南市	學甲區	宅港里／宅港派出所附近	地勢低溼，潮位或外水高漲，內水無法排出	1080813 豪雨
臺南市	學甲區	中洲里／中洲國小左側	地勢低溼，潮位或外水高漲，內水無法排出	1080813 豪雨
臺南市	學甲區	三慶里／頂洲國小後方	地勢低溼，潮位或外水高漲，內水無法排出	1090521 豪雨
臺南市	學甲區	三慶里／頂洲國小後方	地勢低溼，潮位或外水高漲，內水無法排出	1106 月豪雨
臺南市	學甲區	光華里／南 1 線筏仔頭	地勢低溼，潮位或外水高漲，內水無法排出	1108 月豪雨
臺南市	學甲區	中洲里／南 1-1 線	地勢低溼，潮位或外水高漲，內水無法排出	1108 月豪雨
臺南市	學甲區	三慶里／頂洲國小後方	地勢低溼，潮位或外水高漲，內水無法排出	1108 月豪雨
臺南市	西港區	曾文溪左岸防汛道路	該段防汛道路地勢較低，逢颱風豪雨經常性積淹水致車輛無法通行。	1090826 豪雨

縣市	鄉鎮	位置	淹水原因	備註
臺南市	西港區	新復里溪埔寮安溪宮前	該地區因地勢較低，主要對外排水為溪埔寮小排，逢強降雨時該小排水位暴漲，雨水無法即時排除，以致該地區積(淹)水。	1090826 豪雨
臺南市	西港區	曾文溪左岸防汛道路	該段防汛道路地勢較低，逢颱風豪雨經常性積淹水致車輛無法通行。	1100605 豪雨
臺南市	西港區	南 40 線(中港至東港)	大塏寮排水淤塞，逢暴雨無法即時排除。	1100605 豪雨
臺南市	七股	龍山里	雨量大	1070822 豪雨
臺南市	七股	溪南里	雨量大	1070822 豪雨
臺南市	七股	後港里	雨量大	1100806 豪雨
臺南市	七股	大埕里	雨量大	1070822 豪雨
臺南市	七股	塩埕里	雨量大	1070822 豪雨
臺南市	七股	大潭里	雨量大	1100806 豪雨
臺南市	七股	篤加里	雨量大	1070822 豪雨
臺南市	七股	中寮里	雨量大	1070822 豪雨
臺南市	七股	七股里	雨量大	1070822 豪雨
臺南市	七股	三股里	雨量大	1070822 豪雨
臺南市	七股	永吉里	雨量大	1070822 豪雨
臺南市	七股	十份里	雨量大	1070822 豪雨
臺南市	將軍區	玉山里、廣山里、將軍里	瞬間豪雨、低窪地區、水渲泄不及淹水	1070822 豪雨
臺南市	將軍區	廣山里	瞬間豪雨、低窪地區、水渲泄不及淹水	108 丹娜絲颱風
臺南市	將軍區	廣山里、玉山里、長沙里、平沙里	瞬間豪雨、低窪地區、水渲泄不及淹水	110 盧碧颱風、0806 豪雨
臺南市	北門區	北門里、錦湖里、保吉里、鯤江里、玉港里、永隆里、中樞里	地勢低窪	98 莫拉克颱風
臺南市	北門區	錦湖里白米、鯤江里新圍、玉港里	地勢低窪	102 康芮颱風
臺南市	北門區	錦湖國小、雙春國小	地勢低窪	104 杜鵑颱風
臺南市	北門區	玉港里、蚵寮里	地勢低窪	105 梅姬颱風

縣市	鄉鎮	位置	淹水原因	備註
臺南市	北門區	錦湖里、玉港里、文山里、北門里、保吉里、蚵寮里、雙春里	地勢低窪	1070822 豪雨
臺南市	北門區	錦湖里南 2 線、玉港里玉湖國小、三光里三慈國小前方、三寮灣、北門里、慈安里	地勢低窪	1100806 豪雨
臺南市	善化	溪美里／福隆科技	地勢低窪排水不及	108 利奇馬颱風
臺南市	善化	光文里／建業路	地勢低窪排水不及	108 利奇馬颱風
臺南市	善化	胡家里／溪埔中路	地勢低窪排水不及	108 利奇馬颱風
臺南市	善化	溪美里／福隆科技	地勢低窪排水不及	1087 月豪雨
臺南市	善化	光文里／建業路	地勢低窪排水不及	1087 月豪雨
臺南市	善化	胡家里／溪埔中路	地勢低窪排水不及	1087 月豪雨
臺南市	善化	溪美里／福隆科技	地勢低窪排水不及	1095 月豪雨
臺南市	善化	光文里／建業路	地勢低窪排水不及	1095 月豪雨
臺南市	善化	胡家里／溪埔中路	地勢低窪排水不及	1107 月豪雨
臺南市	善化	溪美里／福隆科技	地勢低窪排水不及	1107 月豪雨
臺南市	善化	光文里／建業路	地勢低窪排水不及	1100605 豪雨、7 月豪雨
臺南市	善化	胡家里／南 128 與南 122 路口處	地勢低窪排水不及	1100605 豪雨、7 月豪雨
臺南市	新市	光華街與長安街路口至光華街與台 1 線路口	每年大雨必淹水區域	108 利奇馬颱風、白鹿颱風
臺南市	新市	永就長泰教養院周邊社區	每年大雨必淹水區域	108 利奇馬颱風、白鹿颱風
臺南市	新市	永就長泰教養院周邊社區	每年大雨必淹水區域	1090826 豪雨
臺南市	新市	永就里烏鬼厝溪	利奇馬豪雨沖刷	108 利奇馬颱風
臺南市	新市	中山路 13 巷	每年大雨必淹水區域	1080822 豪雨
臺南市	新市	永就長泰教養院周邊社區	每年大雨必淹水區域	1100730 豪雨
臺南市	新市	中山路 13 巷	每年大雨必淹水區域	1100730 豪雨
臺南市	安定區	港南里	抽水站台電保險絲熔斷無法供電啟動抽水機	1100801 豪雨
臺南市	安定區	港尾里	下洲仔抽水站進水口進水不易	1100801 豪雨
臺南市	山上區	無	—	—

縣市	鄉鎮	位置	淹水原因	備註
臺南市	玉井區	無	—	—
臺南市	楠西區	無	—	—
臺南市	南化區	無	—	—
臺南市	左鎮	左鎮里／澄山 1 號橋	菜寮溪暴漲，支流回堵	1070702 豪雨
臺南市	左鎮	左鎮里／左鎮橋	菜寮溪暴漲，支流回堵	1070702 豪雨
臺南市	左鎮	內庄里／民生橋	菜寮溪暴漲	1070702 豪雨
臺南市	左鎮	岡林里／水流東橋	菜寮溪暴漲，支流回堵	1070702 豪雨
臺南市	左鎮	草山里／草山 2 號橋	菜寮溪支流回堵，地勢低，流不出去。	1070702 豪雨
臺南市	左鎮	光和里／活動中心一帶民宅，共 11 戶	菜寮溪暴漲	1070822 豪雨
臺南市	左鎮	左鎮里／澄山 1 號橋	菜寮溪暴漲，支流回堵	1070822 豪雨
臺南市	左鎮	左鎮里／左鎮橋	菜寮溪暴漲，支流回堵	1070822 豪雨
臺南市	左鎮	內庄里／民生橋	菜寮溪暴漲	1070822 豪雨
臺南市	左鎮	岡林里／水流東橋	菜寮溪暴漲，支流回堵	1070822 豪雨
臺南市	左鎮	草山里／草山 2 號橋	菜寮溪支流回堵，地勢低，流不出去。	1070822 豪雨
臺南市	左鎮	草山里／草山 2 號橋	菜寮溪支流回堵，地勢低，流不出去。	1080719 豪雨
臺南市	左鎮	光和綜合農路/仁德橋	菜寮溪支流回堵，地勢低，流不出去。	1100621 豪雨
臺南市	左鎮	光和里火龍果農路/水牛橋	菜寮溪支流回堵，地勢低，流不出去。	1100621 豪雨
臺南市	左鎮	榮和里化石園區旁時光廊道旁野溪	菜寮溪支流回堵，地勢低，流不出去。	1100621 豪雨
臺南市	左鎮	光和里/枋寮橋	菜寮溪暴漲	1100621 豪雨
臺南市	左鎮	內庄里／民生橋	菜寮溪暴漲	1100621 豪雨
臺南市	左鎮	岡林里／水流東橋	菜寮溪暴漲，支流回堵	1100621 豪雨
臺南市	左鎮	左鎮里左鎮橋	菜寮溪暴漲，支流回堵	1100621 豪雨
臺南市	左鎮	光和綜合農路/仁德橋	菜寮溪支流回堵，地勢低，流不出去。	1100730 西南氣流
臺南市	左鎮	光和里火龍果農路/水牛橋	菜寮溪支流回堵，地勢低，流不出去。	1100730 西南氣流
臺南市	左鎮	岡林里南 171 線/水流東橋	菜寮溪支流回堵，地勢低，流不出去。	1100730 西南氣流
臺南市	左鎮	左鎮里/左鎮橋	菜寮溪暴漲	1100730 西南氣流
臺南市	左鎮	澄山里/澄山一號橋	菜寮溪暴漲	1100730 西南氣流

縣市	鄉鎮	位置	淹水原因	備註
臺南市	仁德區	太子里：太子路涵洞、長興五街、長興一街、長興二街長興路 87 巷	1. 累計降雨超過防洪標準；2. 部分區域排水未達規劃防洪標準或仍有瓶頸段	1080813 豪雨
臺南市	仁德區	仁德里：文山路、文華一街、育德街、中正路三段含巷弄、仁德六街、仁德三街、仁德四街	1. 累計降雨超過防洪標準；2. 部分區域排水未達規劃防洪標準或仍有瓶頸段	1080813 豪雨
臺南市	仁德區	仁德工業區	1. 累計降雨超過防洪標準；2. 部分區域排水未達規劃防洪標準或仍有瓶頸段	1080813 豪雨
臺南市	仁德區	一甲里：忠義路、中正路三段	1. 累計降雨超過防洪標準；2. 部分區域排水未達規劃防洪標準或仍有瓶頸段	1080813 豪雨
臺南市	仁德區	新田里：德糖路	1. 累計降雨超過防洪標準；2. 部分區域排水未達規劃防洪標準或仍有瓶頸段	1080813 豪雨
臺南市	仁德區	保安里：潭稅路橋	1. 累計降雨超過防洪標準；2. 部分區域排水未達規劃防洪標準或仍有瓶頸段	1080813 豪雨
臺南市	仁德區	後壁里：德洋路涵洞	1. 累計降雨超過防洪標準；2. 部分區域排水未達規劃防洪標準或仍有瓶頸段	1080813 豪雨
臺南市	仁德區	上崙里：崑崙路涵洞	1. 累計降雨超過防洪標準；2. 部分區域排水未達規劃防洪標準或仍有瓶頸段	1080813 豪雨
臺南市	仁德區	文賢里：田厝一街及 86 快速道路下便道	1. 累計降雨超過防洪標準；2. 部分區域排水未達規劃防洪標準或仍有瓶頸段	1080813 豪雨
臺南市	仁德區	大甲里：中正西路 360 巷	1. 累計降雨超過防洪標準；2. 部分區域排水未達規劃防洪標準或仍有瓶頸段	1080813 豪雨
臺南市	仁德區	新田里：德糖路	1. 累計降雨超過防洪標準；2. 部分區域排水未達規劃防洪標準或仍有瓶頸段	1090826 豪雨

縣市	鄉鎮	位置	淹水原因	備註
臺南市	仁德區	保安里：潭稅路橋、	1. 累計降雨超過防洪標準；2. 部分區域排水未達規劃防洪標準或仍有瓶頸段	1090826 豪雨
臺南市	仁德區	保安里：保安路一段56號到90號	1. 累計降雨超過防洪標準；2. 部分區域排水未達規劃防洪標準或仍有瓶頸段	1090826 豪雨
臺南市	仁德區	後壁里：德洋路涵洞、	1. 累計降雨超過防洪標準；2. 部分區域排水未達規劃防洪標準或仍有瓶頸段	1090521 豪雨、0826 豪雨
臺南市	仁德區	後壁里：民安路二段德糖路口	1. 累計降雨超過防洪標準；2. 部分區域排水未達規劃防洪標準或仍有瓶頸段	1090521 豪雨、0826 豪雨
臺南市	仁德區	上崙里：崑崙路涵洞、中正路一段(文賢分隊前)、中正路一段與二段涵洞	1. 累計降雨超過防洪標準；2. 部分區域排水未達規劃防洪標準或仍有瓶頸段	1090521 豪雨、0826 豪雨
臺南市	仁德區	文賢里：田厝一街及86快速道路下便道	1. 累計降雨超過防洪標準；2. 部分區域排水未達規劃防洪標準或仍有瓶頸段	1090521 豪雨、0826 豪雨
臺南市	仁德區	大甲里：中正西路360巷	1. 累計降雨超過防洪標準；2. 部分區域排水未達規劃防洪標準或仍有瓶頸段	1090521 豪雨、0826 豪雨
臺南市	仁德區	中洲里：港乾大排旁便道	瞬時大雨宣洩不及	1090521 豪雨
臺南市	仁德區	新田里：新田路196號旁便道	短延時強降雨加上側溝阻塞造成路面排水不及	1090826 豪雨
臺南市	仁德區	成功里：台一線北上機車迴轉道	短延時強降雨加上側溝阻塞造成路面排水不及。	1090521 豪雨、0826 豪雨
臺南市	仁德區	保安里：潭稅路橋	1. 累計降雨超過防洪標準；2. 部分區域排水未達規劃防洪標準或仍有瓶頸段	1100731 豪雨
臺南市	仁德區	文賢里：田厝一街及86快速道路下便道	1. 累計降雨超過防洪標準；2. 部分區域排水未達規劃防洪標準或仍有瓶頸段	1100731 豪雨
臺南市	歸仁	歸仁區保大路三段366巷	太子廟中排下游永康區未整治	108 颱風豪大雨

縣市	鄉鎮	位置	淹水原因	備註
臺南市	歸仁	歸仁區大明街 138 巷 八甲橋	鹽水溪未整治	108 颱風豪大雨
臺南市	歸仁	歸仁區凱旋路二段 275 號(五甲教養院)	上游已整治，下游未整治	108 颱風豪大雨
臺南市	歸仁	歸仁區長榮路三段 230 巷石安橋	二仁溪未整治	108、109、110 颱 風豪大雨
臺南市	歸仁	歸仁區長榮路二段 420 巷中路橋	二仁溪未整治	108、109、110 颱 風豪大雨
臺南市	關廟區	埤頭里保東路	急降雨，側溝排水不及	107 年豪大雨
臺南市	關廟區	新埔里新埔二街	颱風豪雨造成鹽水溪水位過高 且排水不及	107 年 0823 豪雨
臺南市	關廟區	龜洞里	二仁溪水位過高且排水不及	107 年 0823 豪雨
臺南市	關廟區	新埔里新埔二街	颱風豪雨造成鹽水溪水位過高 且排水不及	108 年 0710.11 豪雨
臺南市	關廟區	香洋里中央路	側溝斷面不足且地勢低窪	108 年 0710.11 豪雨
臺南市	關廟區	香洋里中央路	地勢低窪	108 年 0813 豪雨
臺南市	關廟區	五甲里民安街	地勢低窪	108 年 0813 豪雨
臺南市	關廟區	布袋里高苓橋	二仁溪水位過高且排水不及	109 年 0823 豪雨
臺南市	關廟區	龜洞里南雄橋	二仁溪水位過高且排水不及	109 年 0823 豪雨
臺南市	龍崎	大坪里大坪 1 號、2 號橋	橋樑過低	1070702 豪雨
臺南市	永康區	崑山里	降雨強度超過排水設施負載	105.060611 豪雨
臺南市	永康區	崑山里	降雨強度超過排水設施負載	105.07 尼伯特颱風
臺南市	永康區	崑山里	降雨強度超過排水設施負載	105.090906 豪雨、 梅姬颱風
臺南市	永康區	崑山里、南灣里	降雨強度超過排水設施負載	106.07 尼莎颱風、 海棠颱風
臺南市	永康區	崑山里、南灣里、西 勢里	降雨強度超過排水設施負載	107.080822 豪雨
臺南市	永康區	崑山里、南灣里、西 勢里	降雨強度超過排水設施負載	108.080813 豪雨
臺南市	東區	大同里大同路 1 段 241 巷	地勢低窪、瞬間雨量過大	1050906 豪雨、莫 蘭蒂颱風、梅姬颱 風、尼伯特颱風
臺南市	東區	裕聖里裕義路段	瞬間及累計雨量過大時，三爺 宮溪暴漲溢流路面	1050906 豪雨、莫 蘭蒂颱風、梅姬颱 風、尼伯特颱風

縣市	鄉鎮	位置	淹水原因	備註
臺南市	東區	大同里大同路 1 段 175 巷	地勢低窪、瞬間雨量過大	1060601 豪雨、尼 莎暨海棠颱風
臺南市	東區	大同里大同路 1 段 241 巷	地勢低窪、瞬間雨量過大	1060601 豪雨、尼 莎暨海棠颱風
臺南市	東區	大同里大同路 1 段 241 巷	地勢低窪、瞬間雨量過大	1070822 豪雨
臺南市	東區	裕聖里裕義路段	瞬間及累計雨量過大時，三爺 宮溪暴漲溢流路面	1060601 豪雨、尼 莎暨海棠颱風
臺南市	東區	裕聖里裕義路段	瞬間及累計雨量過大時，三爺 宮溪暴漲溢流路面	1070822 豪雨
臺南市	南區	永寧里灣裡路 211 巷	強降雨排水不及	1080813 豪雨
臺南市	南區	永寧里灣裡路 88 巷	強降雨排水不及	1080813 豪雨
臺南市	南區	省躬里灣裡路 72 巷	地勢低窪	1080813 豪雨
臺南市	南區	省躬里萬年路 86 下 道路	排水不及	1080813 豪雨
臺南市	南區	建南里中華南路二段 233 巷興隆路口	地勢低窪	1080813 豪雨
臺南市	南區	省躬里萬年路 86 下 道路	排水不及	1090826 豪雨
臺南市	南區	喜南里喜樹路 222 巷	強降雨排水不及	1100730 豪雨
臺南市	南區	喜南里喜樹路 252 巷	強降雨排水不及	1100730 豪雨
臺南市	南區	喜南里喜樹路 254 巷	強降雨排水不及	1100730 豪雨
臺南市	南區	省躬里灣裡路 62 巷	強降雨排水不及	1100730 豪雨
臺南市	南區	省躬里灣裡路 88 巷	強降雨排水不及	1100730 豪雨
臺南市	南區	省躬里灣裡路 162 巷	強降雨排水不及	1100730 豪雨
臺南市	南區	永寧里灣裡路 211 巷	強降雨排水不及	1100730 豪雨
臺南市	南區	永寧里灣裡路 263 巷	強降雨排水不及	1100730 豪雨
臺南市	北區	華德里育德二路與文 成五街口	地勢低窪，瞬間雨量過大	108 年 0611 豪雨
臺南市	北區	長勝路 80 巷	地勢低窪，瞬間雨量過大	109 年巴威颱風
臺南市	北區	小東地下道	地勢低窪，瞬間雨量過大	110 年 0730 豪雨、 0731 豪雨、0801 豪 雨、0802 大雨
臺南市	中西區	府前里/康樂市場內	排水容量不足	1100730 西南氣流
臺南市	安南區	佃東	溢淹	105 尼伯特颱風
臺南市	安南區	佃西	溢淹	105 尼伯特颱風
臺南市	安南區	海東	溢淹	105 尼伯特颱風

縣市	鄉鎮	位置	淹水原因	備註
臺南市	安南區	城南	溢淹	105 尼伯特颱風
臺南市	安南區	南興	鹿耳門排水溢淹	105 尼伯特颱風
臺南市	安南區	鳳凰	溢淹	106 尼莎暨海棠颱風
臺南市	安南區	佃東	溢淹	106 尼莎暨海棠颱風
臺南市	安南區	海東	溢淹	106 尼莎暨海棠颱風
臺南市	安南區	海西	溢淹	106 尼莎暨海棠颱風
臺南市	安南區	梅花	溢淹	106 尼莎暨海棠颱風
臺南市	安南區	原佃	溢淹	106 尼莎暨海棠颱風
臺南市	安南區	淵西	溢淹	106 尼莎暨海棠颱風
臺南市	安南區	頂安	溢淹	106 尼莎暨海棠颱風
臺南市	安南區	鳳凰	溢淹	1070822 豪雨
臺南市	安南區	原佃	溢淹	1070822 豪雨
臺南市	安南區	佃東	溢淹	1070822 豪雨
臺南市	安南區	佃西	溢淹	1070822 豪雨
臺南市	安平區	漁光里天宮壇至漁光路尾抽水站	地勢低窪遇豪雨宣洩不及	107 年 0822 豪雨
臺南市	安平區	漁光里圓圓餐飲店前	地勢低窪遇豪雨宣洩不及	107 年 0822 豪雨
臺南市	安平區	金城里同平路	海水大潮倒灌及遇豪雨宣洩不及	107 年 0822 豪雨
臺南市	安平區	平安里安平路 80 巷、98 巷	豪雨宣洩不及	109 年 0522 梅雨
臺南市	安平區	國平里/建平七街 370 巷 131 弄	豪雨宣洩不及	109 年 0522 梅雨
臺南市	安平區	國平里/育平五街	豪雨宣洩不及、店家前鐵板覆蓋排水孔	109 年 0522 梅雨
臺南市	安平區	國平里&育平里/健康三街	豪雨宣洩不及	109 年 0522 梅雨

附錄 3、高積（淹）水潛勢區防汛熱點位置表

編號	致災地點		座標(TWD97)		致災原因	預定對策
	鄉（鎮、市、區）	村（里）/道路（路段）	X 座標	Y 座標		
1	新化區	知義里新和庄	181255	2547005	1	已設置抽水機
2	新營區	王公、忠政、埤寮里／中正路&長榮路口	180073.998	2579866.329	1、2	目前由水利局辦理「臺南市新營區 K 幹線中正與長榮路口分流箱涵工程」並配合工務局正進行「新營區長榮路、金華路優化工程」之側溝改善以進行排水改善
3	新營區	忠政里／府西路 259 巷 261 巷鄰近區域	179792.036	2579760.317	1、2	已設置沉水式抽水機以輔助改善排水
4	新營區	中營里／台 1 線延平郡王府前	180659.914	2577945.3	1、2	配合公路總局五工處辦理台 1 線急水溪橋改建，已由水利局辦理「新營區台鐵下游排水路改善工程」以進行排水改善
5	新營區	嘉芳里／茄苳腳中排	176710.982	2578521.003	1、2	已設置抽水平台以輔助改善排水
6	鹽水區	三和里鹽水 44 號水門旁農田	168150.3	2574788.4	1	已設置移動式抽水機及淹水感測器
7	鹽水區	麻油寮小番茄種植地淹水	168591.9	2574794.7	1	改善排水設施(水門)
8	鹽水區	孫厝里羊稠厝 14 號前	169612.4	2575899.4	1	已設置淹水感測器
9	鹽水區	台灣漿造工業有限公司前(飯店里麻油寮 5-5 號)	169451	2573874	1	已設置淹水感測器
10	白河區	河東里	190535.53	2582812.696	1	設置移動式抽水機

編號	致災地點		座標(TWD97)		致災原因	預定對策
	鄉(鎮、市、區)	村(里)/道路(路段)	X座標	Y座標		
11	白河區	河東里	190194.833	2582129.294	1	設置移動式抽水機
12	柳營區	八翁里	177926.3	2574848.462	1	櫻花滯洪池暫存水量，抽水機備抽，水利局(前瞻基礎建設計畫-柳營區八老爺滯洪池及應急抽水站治理工程)、龜子港排水護岸治理工程
13	柳營區	士林里	179138.397	2575176.566	1	櫻花滯洪池暫存水量，抽水機備抽，水利局(前瞻基礎建設計畫-柳營區八老爺滯洪池及應急抽水站治理工程)、龜子港排水護岸治理工程
14	後壁區	菁寮里	182113.8152	2586315.448	1	已逐年提報易淹水地區水患治理計畫、應急工程及疏濬清淤工程等相關水利改善措施提案，並根據核定金額辦理改善。
15	麻豆區	埤頭里永安宮附近	170984.9	2566222.1	1	1.改善排水設施及排水路徑。；2.增加抽水機及水門排放。
16	麻豆區	埤頭里小埤社區	171372.8	2565990.8	1	1.改善排水設施及排水路徑。；2.增加抽水機及水門排放。
17	麻豆區	埤頭里苓子林部落	171564.4	2564922.1	1	1.改善排水設施及排水路徑。；2.增加抽水機及水門排放。
18	麻豆區	北勢里北勢國小周圍道路	172225	2567118	1	1.改善排水設施及排水路徑。；2.增加抽水機及水門排放。

編號	致災地點		座標(TWD97)		致災原因	預定對策
	鄉(鎮、市、區)	村(里)/道路(路段)	X座標	Y座標		
19	麻豆區	北勢里南 57 線中山高下涵洞	171981	2568149	1	1.改善排水設施及排水路徑。；2.增加抽水機及水門排放。
20	麻豆區	北勢里北勢寮(東平寮部落)	172088.5	2567846.8	1	1.改善排水設施及排水路徑。；2.增加抽水機及水門排放。
21	麻豆區	北勢里北勢寮(西平寮部落)	171463.9	2567693.1	1	1.改善排水設施及排水路徑。；2.增加抽水機及水門排放。
22	麻豆區	北勢里北勢寮(過港部落)	172587.4	2567171.6	1	1.改善排水設施及排水路徑。；2.增加抽水機及水門排放。
23	麻豆區	埤頭里(小埤)高速公路涵洞機車便道(北側)	171799	2564958	2	增加移動式抽水機
24	麻豆區	埤頭里(小埤)高速公路涵洞機車便道(南側)	171694	2564296	2	增加移動式抽水機
25	麻豆區	井東里 45 之 3 旁巷道	172838	2562940	2	增加移動式抽水機
26	麻豆區	謝厝寮里麻豆老人養護中心(防汛道路)	172740.4	2560416.9	1	1.改善排水設施及排水路徑。；2.增加抽水機及水門排放。
27	下營區	茅營里南 58 頂角橋	177157.241	2568696.394	1	先行裝置淹水感知器達示警作用，另由下游段(麻豆大排)進行排水逐步改善，加速內水外排速度，另加強低窪地區排水溝渠清淤。

編號	致災地點		座標(TWD97)		致災原因	預定對策
	鄉(鎮、市、區)	村(里)/道路(路段)	X座標	Y座標		
28	下營區	營前里中山路二段下營排水出水麻豆大排	175001.913	2568963.022	2	已先就排水護岸東岸作護岸加高，預計於現地大溪橋工程完工後增設水門及抽水機組加速排水速度。
29	下營區	仁里街(南 59)黑橋南北方附近	173850.335	2568412.492	2	臺南市政府工務局業於 109 年完成麻豆大排黑橋斷面束縮段改建工程，並增設手動式及自動式水閘門，已提案水利局於此處增設移動式抽水機加速內水排放速度，另已於仁里里市區南方道路旁增設淹水感知器增強防汛應變能力。
30	大內區	石林，石子瀨代天府東側聚落	184085.083	2558223.291	1、2	增設抽水站
31	大內區	石城里石仔瀨排水起點至南 181 間	184156.544	2558053.32	1、2	增設抽水站
32	大內區	內郭里秀才庄	186598.874	2557521.721	1、2	增設抽水站
33	學甲區	三慶里頂洲國小後方道路	168323	2576453	1	已加強對側溝排水清淤。；本所辦理「學甲區三慶里社區蒐集水路改善工程」已於 109 年 12 月 25 日完工，另為加強排水改善水利局辦理「學甲區頂洲社區排水改善工程」於 110 年 11 月完工，後續將持續辦理改善作業。

編號	致災地點		座標(TWD97)		致災原因	預定對策
	鄉(鎮、市、區)	村(里)/道路(路段)	X 座標	Y 座標		
34	學甲區	新達里學甲工業區	167134	2571299	1	已佈置移動式抽水機組。；長久治理方案：水利局目前辦理「臺南市學甲區 M 幹線抽水站及節池工程」改善中。
35	學甲區	秀昌里學甲市區北側	166399	2570852	1	已佈置移動式抽水機組。；長久治理方案：水利局目前辦理「臺南市學甲區法源排水區抽水站及調節池工程」改善中。
36	西港區	曾文溪左岸防汛道路	167448.358	2555255.242	1	工務局辦理「曾文溪左岸西港大橋下游水防道路加高改善工程」，已於 110 年 11 月完成擋土牆、級配加高鋪設及第一層 AC。
37	西港區	金砂里下宅子地區(南 51 線)	167705.199	2561188.131	1	於匯流處新建分流箱涵徑流入下宅子排水，「西港區金砂里南 51 線下宅子分流箱涵新建工程」，於 109 年 5 月 22 日完工，後續颱風豪雨期間前往勘查，該部落及道路無發現積淹水情形。
38	西港區	南 40 線(中港至東港)	167949.457	2556510.33	1、2	改善該路段併行之大塭寮排水護岸(現況為土堤)，已向水利局提案補助辦理改善，水利局提報中央流綜計畫 109 年度仍未核准。110 年度持續向工務局申請加高改善計畫。

編號	致災地點		座標(TWD97)		致災原因	預定對策
	鄉(鎮、市、區)	村(里)/道路(路段)	X座標	Y座標		
39	七股區	義合里/173線國姓橋下路段	161239.204	2554310.46	1	提供沙包、側溝清淤、調度抽水機
40	七股區	溪南里/南31線臺17線往溪南里	161170.102	2558837.772	1	提供砂包、側溝清淤、調度抽水機
41	七股區	大潭里/南26線後港派出所前路段	161213.53	2565373.82	1	提供砂包、側溝清淤、調度抽水機
42	七股區	大埕里/176線大寮路段	163310.448	2561069.265	1	提供砂包、側溝清淤、調度抽水機
43	七股區	後港里/區道南26-2台17線旁路段	161558.947	2564427.587	1	提供砂包、側溝清淤、調度抽水機
44	將軍區	廣山里將軍幼兒園	159720.094	2568875.645	1	將軍區廣山社區應急工程施作滯洪池及增設抽水機組，已於108年12月底竣工，應可改善淹水情況。
45	將軍區	廣山里南20線廣山路段	159844.383	2568773.129	1	將軍區廣山社區應急工程施作滯洪池及增設抽水機組，已於108年12月底竣工，應可改善淹水情況。
46	將軍區	玉山里南20線玉天宮旁	160301.679	2567780.639	1	將軍區玉山防護工程已於110年2月底竣工，應可改善淹水情況。
47	北門區	蚵寮里新寶宮前	163163	2576925	1、2	排水斷面增加並增設抽水機組協助抽排至滯洪池
48	北門區	錦湖里白米吳福宮前	165219	2576093	1、2	排水斷面增加，並增設大型抽水站或廣佈抽水機組

編號	致災地點		座標(TWD97)		致災原因	預定對策
	鄉(鎮、市、區)	村(里)/道路(路段)	X座標	Y座標		
49	北門區	玉港里天封宮(北門區玉港里64之1號)	161850	2573614	1、2	排水斷面增加，並增設滯洪池及大型抽水站
50	善化區	溪美里	175876.4	2561709	1	建置淹水感測器
51	善化區	胡家里	175136.8	2560846	1	建置淹水感測器
52	善化區	光文里	178569.6	2560005	1	建置淹水感測器
53	善化區	光文里	178011.557	2558814.007	1	建置淹水感測器
54	善化區	南關里	176996.98	2558628.563	1	建置淹水感測器
55	安定區	新吉里新吉活動中心前	169312	2553898	2	12吋抽水機預布
56	安定區	嘉同里萊爾富	170135	2553453	1	加強巡查
57	安定區	港口、港南里南133、南134路口	171594	2554501	1	裝設淹水感測器
58	安定區	嘉同里六塊寮157之9號前農路	169628	2552692	1	加強巡查
59	山上	玉峰里	185831.4	2555162	4	裝設淹水感應器
60	山上	南洲里	182805.4	2554300	4	裝設淹水感應器
61	山上	明和里	184717.4	2556477	4	裝設淹水感應器
62	左鎮區	左鎮里／澄山1號橋	188362	2549361	2	橋樑改建、封橋
63	左鎮區	左鎮里／左鎮橋	189260	2549966	2	橋樑改建中
64	左鎮區	內庄里／民生橋	190228	2548330	2	橋樑改建、封橋、清淤
65	左鎮區	內庄里／三角潭橋	191718	2549049	2	封橋、清淤
66	左鎮區	岡林里／水流東橋	189861	2546680	2	封橋

編號	致災地點		座標(TWD97)		致災原因	預定對策
	鄉(鎮、市、區)	村(里)/道路(路段)	X座標	Y座標		
67	左鎮區	岡林里／岡林橋	190201	2546143	2	封橋、清淤
68	左鎮區	草山里／草山2號橋	191296	2545312	1、2	橋樑改建、封橋、清淤
69	左鎮區	光和里／活動中心一帶民宅，共8戶	186454	2551862	2	疏散撤離民眾8戶15人
70	仁德區	二行里行大街172巷	170019	2535114	2	行大街增設雨水下水道
71	仁德區	文賢里／西安宮附近	172514	2537381	2	增設移動式抽水機
72	仁德區	太子里／太子路涵洞	174190.1	2543498.2	1	增設移動式抽水機
73	仁德區	仁德里裕德街至中山路北上交流道	172633.8	2540690.2	1	增設移動式抽水機
74	仁德區	二行里台1線86快速道路北上機車迴轉道	170470.2	2535808.6	1	高公局已增高迴轉車道高度，周邊排水清疏
75	仁德區	保安里／潭稅橋涵洞	171727.2	2537031	1	淹水即關閉道路，待抽水機抽完水
76	仁德區	太子里／長興五街	173566.4	2543625.6	1	增設抽水機
77	仁德區	保安里／保安路一段	170702.4	2536470.2	2	增設側溝及抽水井，汛期準備移動式抽水機
78	仁德區	太子里／長興路87巷	173964.5	2543780.3	1	裝設沉水式抽水機
79	仁德區	仁德里中正路三段仁德區公所前	173307.4	2541437.2	1、2	1.三爺溪萬代橋增設移動式抽水機；2.萬代橋改建
80	仁德區	後壁里中正路二段涵洞	173209.7	2538712.7	2	周邊側溝清疏
81	仁德區	大甲里中正西路360巷	169735.1	2535855.3	1	裝設移動式抽水機
82	仁德區	太子里／太子四街	173089.6	2543169.3	1	三爺宮溪拓寬，增設堤後排水系統

編號	致災地點		座標(TWD97)		致災原因	預定對策
	鄉(鎮、市、區)	村(里)/道路(路段)	X座標	Y座標		
83	仁德區	一甲里/太乙十一街	173183.4	2542541	1	抽水站旁，增設堤後排水系統
84	仁德區	虎尾寮污水廠淹水	172959.4	2542489.7	1	增設沉水式抽水機
85	仁德區	仁義里/正義二街	173590	2541566.4	1	增設移動式抽水機
86	仁德區	一甲里/太乙二街	173489.7	2542355	1	一甲排水旁
87	仁德區	仁德里/四維街8巷	173318	2541562.9	1	1.三爺溪萬代橋增設移動式抽水機；2.萬代橋改建
88	仁德區	太乙路與中正路交叉口	173491.9	2542503	1	增設移動式抽水機
89	仁德區	長興一街	174507.4	2543796.9	1	沉水式抽水機
90	關廟區	香洋里/中央路82巷	181492.1	2540021.94	1,2(側溝斷面不足)	新設雨水下水道，加強疏濬
91	關廟區	五甲里/民安街	181276.31	2539635.22	1	加強疏濬
92	關廟區	香洋里/忠孝街(中山路至中正路口)	180935.3	2540032.01	1	加強疏濬
93	關廟區	新埔里/新埔二街72巷 近新仁橋旁	181729.85	2541341.66	1	加強疏濬
94	永康區	崑山里大仁街	173810	2544545	1	崑山抽水站、大灣中排及下游(三爺溪)治理
95	永康區	建國里復興路26巷	173126.5	2544687	1	崑山抽水站、大灣中排及下游(三爺溪)治理
96	永康區	崑山里大灣路	173202.3	2544329.7	1	崑山抽水站、大灣中排及下游(三爺溪)治理

編號	致災地點		座標(TWD97)		致災原因	預定對策
	鄉(鎮、市、區)	村(里)/道路(路段)	X座標	Y座標		
97	永康區	崑山里崑大路	173602.5	2544206	1	崑山抽水站、大灣中排及下游(三爺溪)治理
98	永康區	西灣里大灣路 942 巷	173930.8	2545684.2	1	崑山抽水站、大灣中排及下游(三爺溪)治理
99	永康區	西勢里西勢路 1 巷 398 號附近	176970.7	2546212.7	1	預置移動式抽水機
100	東區	大同里-大同路一段 241 巷尾，抽水站旁	169218	2542607	1	定期保養檢測地下道抽水設施
101	東區	南聖里-裕農路 987-1 號，中山高速公路涵洞前(淹水站 24)	172864	2543441	1	改善裕義路排水強度
102	東區	裕聖里-高速一街一段 626 號，虎尾寮水資源回收中心前(淹水站 33)	172974	2542508	1	改善裕義路排水強度
103	南區	明德里大成路 193 巷 205 號	167166.9	2541728.8	1	此地積水為私人菜園內，因地勢低窪無法排水至道路側溝
104	南區	喜南里喜樹路 254 巷	165596.4	2537893.1	1	周遭有設置砂包領放點
105	南區	喜南里喜樹路 316 巷	165737.5	2537763.2	1	周遭有設置砂包領放點
106	南區	建南里中華南路二段 233 巷	167028.2	2539810.4	1	淹水地區為農業區，於雨天時拉封鎖線警示。

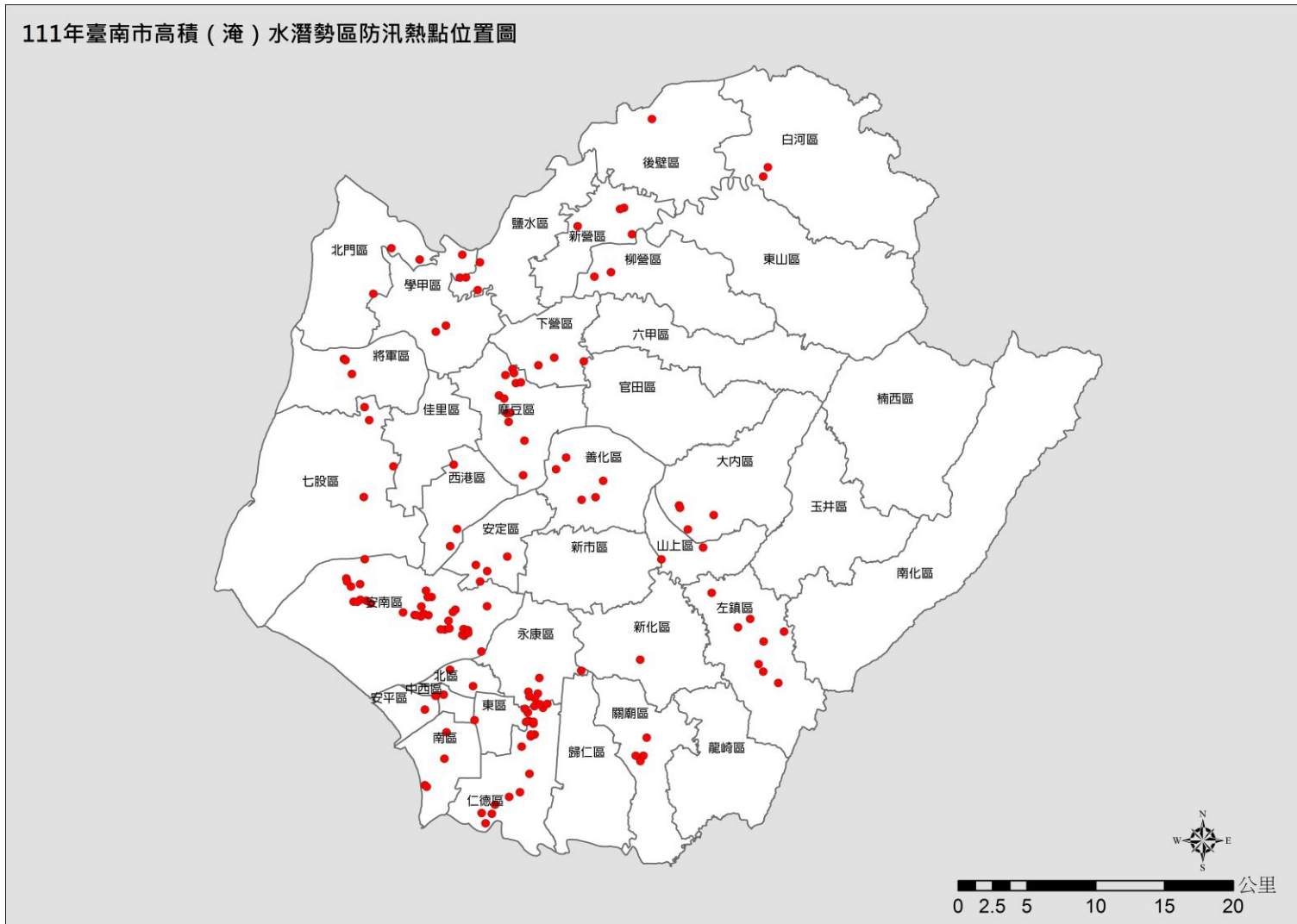
編號	致災地點		座標(TWD97)		致災原因	預定對策
	鄉(鎮、市、區)	村(里)/道路(路段)	X座標	Y座標		
107	北區	文元里文賢路 1122 巷 34 弄	167433.2	2546274.1	1	已重新施作水溝，以利排水順暢。
108	北區	興北里公園北路 88 巷	169111.2	2545084.5	1	水利局已於周邊增設沉水式抽水機，以利排水順暢。
109	中西區	藥王里和真街 13 號	166975.1	2544467.5	1	八米以上道路係屬工務局管養範圍
110	安南區	安中路二段 2 巷 123 弄	167318	2549830	1	增設移動式抽水機
111	安南區	淵東里本原街三段	165509.4	2550348.5	2	增設箱涵，拓寬排水道
112	安南區	淵東里本原街三段 234 巷 106 弄	165343.1	2550880.3	1	增設移動式抽水機
113	安南區	安中路一段 354 巷 2 號	168456.8	2548745.6	1	增設移動式抽水機
114	安南區	頂安里安中路一段 418 號	168316.6	2548822.2	1	增設移動式抽水機
115	安南區	佃東里海佃路四段 388 巷 2 弄	166095.5	2551567.2	1	增設移動式抽水機
116	安南區	佃東里海佃路四段 388 巷 6 弄	165818.9	2551553.5	1	增設移動式抽水機
117	安南區	州南里大聖路口至 168 號路段	170125.9	2550895.6	1	增設移動式抽水機
118	安南區	海東里同安路 195 巷	167053.1	2549200.1	1	增設移動式抽水機
119	安南區	安和路一段 52 巷 73 號	169720.4	2547601	1	增設移動式抽水機
120	安南區	淵東里智安三街	165853.9	2550244.4	1	增設移動式抽水機
121	安南區	淵西里安中路四段 290 巷	164861.3	2550257.2	1	增設移動式抽水機

編號	致災地點		座標(TWD97)		致災原因	預定對策
	鄉(鎮、市、區)	村(里)/道路(路段)	X座標	Y座標		
122	安南區	淵西里安中路四段210巷	164020.5	2550443.7	1	增設移動式抽水機
123	安南區	佃東里十二佃路17巷	165689.3	2552029.2	1	增設移動式抽水機
124	安南區	原佃里本原街一段250巷	167826.8	2550650.6	1	增設移動式抽水機
125	安南區	原佃里本原街一段	167641.2	2550473.4	1	增設移動式抽水機
126	安南區	頂安里長溪路一段	168529.5	2548984	1	增設移動式抽水機
127	安南區	頂安里長溪路二段	168412.2	2549242.2	1	增設移動式抽水機
128	安南區	海東里安吉路一段	166755.4	2549211	1	增設移動式抽水機
129	安南區	怡安路與怡安路385巷口	168722.9	2549157.9	1	增設移動式抽水機
130	安南區	本原街三段230巷	165313.2	2550141	1	增設移動式抽水機
131	安南區	長溪路一段342巷38弄	168756.4	2548945.1	1	增設移動式抽水機
132	安南區	安中路四段290巷232號	164998.1	2550246.3	1	增設移動式抽水機
133	安南區	海佃路二段700巷	167387.3	2549281.9	1	增設移動式抽水機
134	安南區	城北里安中路六段	161347.586	2551295.182	1	拓寬排水道，增設移動式抽水機
135	安南區	城北里城北路	160896.235	2552495.141	2	拓寬排水道，增設移動式抽水機
136	安南區	城南里城西街一段230號 至城南路口	160419.049	2551229.493	1	拓寬排水道，增設移動式抽水機
137	安南區	城北路與城安路口	160236.949	2552324.983	1	拓寬排水道，增設移動式抽水機
138	安南區	城中里安中路六段535號 至600號附近路段	160913.118	2551370.74	1	拓寬排水道，增設移動式抽水機
139	安南區	城中里安中路六段519巷、519巷46弄	161677.391	2551096.148	1	拓寬排水道，增設移動式抽水機

編號	致災地點		座標(TWD97)		致災原因	預定對策
	鄉(鎮、市、區)	村(里)/道路(路段)	X座標	Y座標		
140	安南區	城中里城西街一段及 61 巷	160695.731	2551210.566	1	拓寬排水道，增設移動式抽水機
141	安南區	砂崙里青砂街 1 段 572 巷	159886.499	2552921.467	1	拓寬排水道，增設移動式抽水機
142	安南區	砂崙里青砂街 1 段 633 巷	159948.019	2552689.414	1	拓寬排水道，增設移動式抽水機
143	安平區	平安里/安平路 80 巷	166418.72	2544381.95	1	已申請 109 年度災害復建經費辦理路型整建及側溝加大
144	安平區	平安里/安平路 98 巷	166379.15	2544381.95	1	已申請 109 年度災害復建經費辦理路型整建及側溝加大
145	安平區	國平里/建平七街 370 巷 131 弄	165606.84	2543377.39	2	已於 110 年度辦理側溝加大事宜

致災原因：1.地勢低窪(地層下陷區、易淹水地區)。2.強度不足(排水斷面不足、未施設排水渠道或雨水下水道、未施設抽水站)。3.施工中案件。4.其他

111年臺南市高積(淹)水潛勢區防汛熱點位置圖



111年臺南市高積(淹)水潛勢區防汛熱點位置圖

附錄 4、臺南市防汛器材資源表

一、吊車								
車號	保管單位	資源所在鄉鎮	數量	噸數	器材描述	可載貨物淨重	吊重	種類
519-D3	迦樺土木包工業	新營區	1	17	新營區公所開口契約	—	6.5	吊車
—	開口契約廠商	鹽水區	1	25	廠商所有	13.5	—	全吊式
—	誌昇營造	白河區	1	20	—	—	—	—
—	吳善琴 6222337	八翁里	—	—	—	—	—	—
S3-411	後壁區	後壁區	1	6.5	自有	—	0.3	卡車式油壓吊車
KEF-1092	開口契約廠商	東山	1	17	吊卡	5	6	—
017-QA	開口契約廠商	東山	1	8.8	吊卡	2	3	—
—	111 年度麻豆區搶修險開口契約尚未決標	—	1	—	災修合約依契約所載	—	—	—
D4-6468	麻豆區公所	本所	1	3.5	—	—	—	高空吊臂車
1640-HA	下營區/三中土木包工業	—	1	15T	吊車	—	—	—
—	開口契約廠商	六甲區公所	1	15	—	—	—	—
—	官田區公所開口契約廠商	—	—	—	—	—	21	—
—	官田區公所開口契約廠商	—	—	—	—	—	15	—

一、吊車								
車號	保管單位	資源所在鄉鎮	數量	噸數	器材描述	可載貨物淨重	吊重	種類
—	開口契約廠商	大內區	1	20	—	5	5	吊卡
—	溫進賢	大內區	1	20	—	5	5	吊卡車
—	學甲區開口契約廠商	—	1	15 噸	—	—	—	輪胎式
S3-469	將軍區公所	將軍區區民老人文康活動中心停車場	1	8.1	升降操作	3.1	1	柴油
—	111 年度臺南市北門區搶修險工程(開口契約)	—	1	—	吊、卡車(15m、20m)	—	—	—
—	搶險搶修開口契約廠商	安定區	依契約規定	20 噸	—	—	—	—
—	山上區/森府土木包工有限公司	—	2	—	—	—	—	—
—	搶險搶修開口契約廠商	南化區	3	15	—	—	15	—
37-N8	承峯土木包工業	左鎮區	1	15	吊卡車	—	—	—
AT66	東區/明禱營造	安南區	1	10T	—	1.4T	1.4T	施工吊車
—	開口契約廠商	北區	1	—	—	—	—	—
—	中西區/開口契約廠商	—	1	15	—	—	—	—

一、吊車								
車號	保管單位	資源所在鄉鎮	數量	噸數	器材描述	可載貨物淨重	吊重	種類
7T 全吊式卡車	安南區/峻豪土木包工業	台南市安南區樂活20街90號	1	7T	—	7T	全吊式卡車	—
25T 全吊式卡車	安南區/峻豪土木包工業	台南市安南區樂活20街90號	1	25T	—	25T	全吊式卡車	—
—	安平區/開口契約廠商	—	—	15T	吊卡	—	—	—
—	安平區/開口契約廠商	—	—	11T	全吊	—	—	—

二、卡車							
車號	保管單位	資源所在鄉鎮	數量	噸數	器材描述	載重	動力來源
606-T3	迦樺土木包工業	新營區	1	8.8	新營區公所開口契約	6	柴油
—	開口契約廠商	鹽水區	1	15	抓斗式卡車	6	柴油
—	銑昇營造	白河區	1	—	—	8.8	—
—	銑昇營造	白河區	1	—	—	20	—
R2-1489	王振山 06-6980849	柳營區旭山里	1	—	農地搬運車	—	汽油
R2-2403	魏錦章 06-6222491	柳營區太康里	1	—	農地搬運車	—	汽油
R2-2662	王清通 06-6221463	柳營區中埕里	1	—	農地搬運車	—	汽油
R2-2402	蔡鴻樟 0958009588	柳營區篤農里	1	—	農地搬運車	—	汽油
819-QW	開口契約廠商	東山	1	8.6	傾卸卡車	3	柴油
UT-269	開口契約廠商	東山	1	6.5	傾卸卡車	2	柴油
735-VF	開口契約廠商	東山	1	8.8	傾卸卡車	8.8	柴油
AAQ-886	開口契約廠商	東山	1	8.8	傾卸卡車	8.8	柴油
—	111 年度麻豆區搶修險開口契約尚未決標	—	—	—	—	—	—
KZH-2297	下營區/鴻洲營造	三中土木包工業	1	8.5T	貨車	4.4	柴油
—	開口契約廠商	六甲區公所	3	20	—	—	柴油
—	官田區公所開口契約廠商	—	—	—	運土卡車	—	柴油

二、卡車							
車號	保管單位	資源所在鄉鎮	數量	噸數	器材描述	載重	動力來源
—	開口契約廠商	大內區	1	8	—	4.5	柴油
—	開口契約廠商	大內區	1	20	—	7.5	傾卸卡車
—	開口契約廠商	大內區	1	20	—	13	平板車(搬運車)
—	佳里區/冠金土木包工業	台南市鹽水區南門路 57 號 2F	1	—	—	—	汽(柴)油
—	學甲區/開口契約廠商	—	1	15 噸	—	—	輪胎式
—	111 年度臺南市北門區搶修險工程(開口契約)	—	1	20T	—	—	—
—	開口契約廠商	善化區	1	20T 以上	—	—	—
—	緊急災害搶修開口契約	新市區	—	—	—	—	—
—	搶修搶險開口契約廠商	安定區	依契約規定	20 噸	—	—	—
—	山上區/森府土木包工有限公司	—	5	—	—	—	—
—	南億營造有限公司	玉井區	1	6	自傾式	6	柴油
—	搶險搶修開口契約廠商	南化區	3	3.5	—	3.5	柴油
—	承峯土木包工業	左鎮區	5	8.8T	鐵牛	—	柴油
—	承峯土木包工業	左鎮區	5	—	小貨車	—	柴油
—	開口契約廠商提供	歸仁區六甲里	1	—	—	—	柴油

二、卡車							
車號	保管單位	資源所在鄉鎮	數量	噸數	器材描述	載重	動力來源
—	龍崎區/佳泰土木包工業	—	3	3.5	—	—	—
—	龍崎區/佳泰土木包工業	—	1	8.6	—	—	—
—	龍崎區/佳泰土木包工業	—	1	10.5	—	—	—
262-N3	東區/明禱營造	安南區	1	6T	—	1T	柴油
4467LY、 0071LY、 9528LY	東區/明禱營造	安南區	3	2.5T	貨卡	0.5T	柴油
—	開口契約廠商	北區	1	8.6	—	4	柴油
—	中西區/開口契約廠商	—	1	20	—	—	—
7T 全吊式 卡車	安南區/峻豪土木包工業	台南市安南區樂活20街 90號	2	7T	—	7T	—
—	安平區/開口契約廠商	—	—	3.5T	—	—	—
—	安平區/開口契約廠商	—	—	1.2T	小貨車	—	—

三、挖土機						
車號	保管單位	資源所在鄉鎮	數量	噸數	器材描述	履帶式或輪胎式
—	迦樺土木包工業	新營區	1	5	新營區公所開口契約	履帶式
—	開口契約廠商	鹽水區	1	120 型	—	履帶式
—	銑昇營造	白河區	1	20	—	履帶式
—	銑昇營造	白河區	1	5	—	履帶式
—	張慶堂 6232777	旭山里	1	—	小挖土機	履帶式
—	張玉真 0929121057	開口契約-峰龍	—	—	—	—
PC-60	開口契約廠商	東山	1	6	—	履帶式
A-200	開口契約廠商	東山	1	20	—	履帶式
PC-60	開口契約廠商	東山	1	6	—	履帶式
A-200	開口契約廠商	東山	1	12	—	履帶式
—	111 年度麻豆區搶修險開口契約尚未決標	—	—	—	災修合約依契約所載	—
—	下營區/鴻洲營造	三中土木包工業	1	120P	挖土	履帶式
—	開口契約廠商	六甲區公所	2	200 型	—	履帶式
—	開口契約廠商	六甲區公所	2	120 型	—	履帶式、輪胎式
—	官田區公所開口契約廠商	—	—	—	200 型	—
—	官田區公所開口契約廠商	—	—	—	120 型	—

三、挖土機						
車號	保管單位	資源所在鄉鎮	數量	噸數	器材描述	履帶式或輪胎式
—	開口契約廠商	大內區	1	120 型	—	履帶式
—	開口契約廠商	大內區	1	200 型	—	履帶式
—	開口契約廠商	大內區	1	60 型	—	履帶式
—	開口契約廠商	大內區	1	45 型	—	履帶式
—	溫進賢	大內區	1	200 型	—	履帶式
—	楊茂泉	大內區內江里	1	120 型	—	履帶式
—	佳里區/冠金土木包工業	台南市鹽水區南門路 57 號 2F	1	120 型	—	履帶式
—	佳里區/冠金土木包工業	台南市鹽水區南門路 57 號 2F	1	200 型	—	履帶式
—	學甲區/開口契約廠商	—	1	—	—	—
—	111 年度臺南市北門區搶修險工程 (開口契約)	—	2	—	—	—
—	開口契約廠商	善化區	4	P.C.120	—	—
—	開口契約廠商	善化區	2	P.C.200	—	—
—	緊急災害搶修開口契約	新市區	—	—	—	—
—	搶修搶險開口契約廠商	安定區	依契約 規定	P120	—	履帶式
—	搶修搶險開口契約廠商	安定區	依契約 規定	P200	—	履帶式

三、挖土機						
車號	保管單位	資源所在鄉鎮	數量	噸數	器材描述	履帶式或輪胎式
—	山上區/森府土木包工有限公司	—	3	—	—	—
—	南億營造有限公司	玉井區	1	300	—	履帶式
—	南億營造有限公司	玉井區	1	200	—	履帶式
—	南億營造有限公司	玉井區	1	120	—	履帶式
—	南億營造有限公司	玉井區	1	60	—	履帶式
—	搶險搶修開口契約廠商	南化區	3	60P	—	履帶式
—	搶險搶修開口契約廠商	南化區	3	120P	—	履帶式
—	搶險搶修開口契約廠商	南化區	3	200P	—	履帶式
—	搶險搶修開口契約廠商	南化區	3	300P	—	履帶式
—	承峯土木包工業	左鎮區	5	120 型	—	履帶式
—	承峯土木包工業	左鎮區	5	200 型	—	履帶式
—	開口契約廠商提供	歸仁區六甲里	1	-	柴油	履帶式
—	龍崎區/佳泰土木包工業	—	1	PC50	—	—
—	龍崎區/佳泰土木包工業	—	1	PC120	—	—
—	龍崎區/佳泰土木包工業	—	1	PC200	—	—
—	東區/明禕營造	安南區	1	PC45	單臂式	履帶式
—	開口契約廠商	北區	1	—	—	履帶式

三、挖土機

車號	保管單位	資源所在鄉鎮	數量	噸數	器材描述	履帶式或輪胎式
—	中西區/開口契約廠商	—	1	6	—	—
—	安南區/峻豪土木包工業	台南市安南區樂活 20 街 90 號	2	50	—	履帶式
—	安平區/開口契約廠商	—	—	—	120 型	—

四、砂包						
保管單位	規格	資源所在鄉鎮	數量	器材描述	水系	河川/海岸
農業及建設課	58*100	新化區公所暨果菜市場停車場交接處	1300	砂包袋	虎頭溪	虎頭溪
農業及建設課	58*100	新化區中興路 665 巷口 (新化國中斜對面)	2090	砂包袋	虎頭溪	虎頭溪
農業及建設課	58*100	新化區民生路 314 巷 67 之 35 號	1745	砂包袋	虎頭溪	虎頭溪
農業及建設課	58*100	新化區大新槌球場 (大新國小北面)	2720	砂包袋	虎頭溪	虎頭溪
新營區公所	100CM*60CM	新營區	1,000 只	砂包袋, 自有	急水溪	河川
新營區公所	25 kg/包	新營區	1,632 包	砂包, 已裝砂, 自有	急水溪	河川
新營區公所	細砂	新營區	5 噸	砂包用砂料, 自有	急水溪	河川
鹽水區公所	—	防汛倉庫	520	砂包	—	—
鹽水區公所	—	防汛倉庫	600	砂包袋	—	—
白河區公所	—	白河區公所	200	砂包, 裝袋	—	—
白河區公所	—	白河區公所	500	砂包, 未裝袋	—	—
白河區公所	袋裝	白河里活動中心	100	砂包, 儲放於砂包箱	白水溪	河川
白河區公所	袋裝	河東里活動中心	100	砂包, 儲放於砂包箱	白水溪	河川
白河區公所	袋裝	馬稠後里活動中心 (甘宅)	100	砂包, 儲放於砂包箱	白水溪	河川
柳營區公所	—	柳營區公所	250/100	砂包/砂包袋	—	—
柳營區公所	—	八翁集會所	250/150	砂包/砂包袋	—	—

四、砂包						
保管單位	規格	資源所在鄉鎮	數量	器材描述	水系	河川/海岸
柳營區公所	—	五軍營法主宮	150/100	砂包/砂包裝	—	—
後壁區公所	100CM*60CM	後壁區	700	砂包裝	—	—
後壁區公所	5 kg/包	後壁區	900	砂包，含砂	—	—
東山區公所	黑砂料	砂包堆置場(東山里活動中心後方)	1058	砂包	—	—
東山區公所	—	公所後方倉庫	3600	砂包裝	—	—
農建課	—	麻豆區公所	9320	砂包	將軍溪	麻豆大排、 埤頭排水
下營區公所	包	下營區公所倉庫	1000	砂包，5KG	將軍溪	麻豆大排
下營區公所	個	下營區公所倉庫	1500	砂包裝，可分解塑膠	將軍溪	麻豆大排
六甲區公所	約 0.02 立方公尺砂土/包	六甲區公所	800 包	砂包，自有	—	—
六甲區公所	—	六甲區公所	200 包	砂包裝，自有	—	—
六甲區公所	20 立方公尺	六甲區公所	—	砂包所需砂料，自有 (開口契約)	—	—
—	20kg/袋	官田溪抽水站、渡頭溪抽水站	440	砂包	—	—
—	60*90 cm	—	1150	砂包裝	—	—
農建課	95CM*58CM	大內區公所	4462	砂包裝	曾文溪	河川
農建課	95CM*58CM	大內區公所	605	砂包	曾文溪	河川

四、砂包						
保管單位	規格	資源所在鄉鎮	數量	器材描述	水系	河川/海岸
佳里區公所	70cm*50cm	體育公園網球場旁貨櫃屋	1200	砂包，含砂	—	—
學甲區公所	120cm*90cm	學甲區防汛倉庫	1000 個	砂布袋，自有	—	—
學甲區公所	30kg/包	學甲區防汛倉庫	500 包	砂包(含砂)，自有	—	—
學甲區公所	11.5 噸	學甲區防汛倉庫	8m ³	砂包用砂料，自有	—	—
農業及建設課	—	西港區	4589	防汛砂包	—	曾文溪
農業及建設課	—	西港區	1480	防汛砂布袋	—	曾文溪
農業及建設課	—	西港區	約 3 立方公尺	備砂	—	曾文溪
七股區公所	—	公所前貨櫃屋及防汛倉庫	4900	砂布袋，未裝砂	—	—
七股區公所	—	公所前貨櫃屋及防汛倉庫	5000	砂布袋，已裝砂	—	—
七股區公所	立方公尺	公所前貨櫃屋旁	50	砂土	—	—
將軍區公所	15KG	將軍區公所農業及建設課倉庫	320	砂包，自有	將軍溪	海岸
將軍區公所	15KG	馬沙溝抽水站	630	砂包，自有	將軍溪	海岸
將軍區公所	15KG	青鯤鯨抽水站	540	砂包，自有	將軍溪	海岸
將軍區公所	15KG	玉山里玉天宮	460	砂包，自有	將軍溪	海岸
將軍區公所	15KG	廣山防汛倉庫	50	砂包，自有	將軍溪	海岸
將軍區公所	15KG	將軍區公所	2000	砂布袋，自有	將軍溪	海岸
北門區公所	40*50cm(8.5kg)	區公所防汛倉庫	2830	砂包(袋)，河沙	-	-

四、砂包						
保管單位	規格	資源所在鄉鎮	數量	器材描述	水系	河川/海岸
開口契約廠商	15-20 kg/包	善化區	契約能量調度	砂包	曾文溪	河川
開口契約廠商	—	善化區	契約能量調度	太空包	曾文溪	河川
善化區公所	15-20 kg/包	善化區	800	傳統砂包	—	—
善化區公所	15-20 kg/包	善化區	210	科技砂包	—	—
新市區公所農建課	—	三舍抽水站	1200	砂包	鹽水溪	三舍排水
新市區公所農建課	—	大洲抽水站	4900	砂包(袋)	鹽水溪	大洲排水
安定區公所農業及建設課	—	前正豐活塞工廠前空地	30m ³	砂	—	—
安定區公所農業及建設課	袋	公所旁倉庫	1700	砂布袋	—	—
山上區公所農建課	20kg	新莊里活動中心倉庫	400	砂包	曾文溪	—
山上區公所農建課	20kg	明和里北勢洲活動中心倉庫	800	砂包	曾文溪	—
山上區公所農建課	—	—	200	砂布袋	—	—
玉井區公所	已裝砂	玉井區	400 袋	砂布袋	曾文溪	—
玉井區公所	未裝砂	玉井區	1000 袋	砂布袋	曾文溪	—
楠西區公所	1m ³	楠西區公所後方停車場	333	砂包,臺南市政府防汛專用砂包	曾文溪	—
楠西區公所	1m ³	楠西區公所清潔隊旁儲藏室	667	砂布袋,臺南市政府防汛專用砂包	曾文溪	—

四、砂包						
保管單位	規格	資源所在鄉鎮	數量	器材描述	水系	河川/海岸
南化區公所(農業及建設課)	包	南化區清潔隊/南化水庫暨鏡面水庫管理所	1003	砂包，已裝沙紀 333 包；砂包裝計 670 袋	—	—
農業及建設課	90CM*60CM	左鎮果菜市場倉庫	200 袋	砂包，含沙	—	—
農業及建設課	90CM*60CM	左鎮果菜市場倉庫	650 袋	砂包裝，未含沙	—	—
農業及建設課	90CM*60CM	光和里活動中心	20 袋	砂包，含沙	—	—
農業及建設課	90CM*60CM	岡林里活動中心	20 袋	砂包，含沙	—	—
農業及建設課	90CM*60CM	岡林里活動中心	49 袋	砂包裝，未含沙	—	—
農業及建設課	90CM*60CM	草山里活動中心旁倉庫	110 袋	砂包，含沙	—	—
仁德區公所	10 公斤砂包	仁德區公所後方倉庫	11200	砂包，裝滿砂土，阻水效果佳	二仁溪水系	三爺溪排水、港尾溝溪排水
仁德區公所	70cm*50cm 環保纖維袋	仁德區公所後方倉庫	2750	砂包裝，供民眾自行裝砂，或替換舊袋	二仁溪水系	三爺溪排水、港尾溝溪排水
歸仁區公所	15-20kg	歸仁區公所	800	砂包	—	—
歸仁區公所	—	歸仁區公所	200	砂包裝	—	—
建設課	約 30kg/包	關廟區公所	980	砂包，已裝砂	—	—
建設課	—	關廟區公所	700	砂包裝，未裝砂	—	—

四、砂包						
保管單位	規格	資源所在鄉鎮	數量	器材描述	水系	河川/海岸
龍崎區公所	20KG	龍崎加油站旁空地	350	砂包	二仁溪及鹽水溪上游	—
龍崎區公所	20KG	龍崎加油站旁空地	1650	砂包裝，未裝砂	二仁溪及鹽水溪上游	—
工務課	20 公斤	永康區公所	2500	砂包	—	—
工務課	20 公斤	永康區公所	4000	砂包裝	—	—
東區區公所	5 公斤	大學東寧社區活動中心	700	沙包，阻水用	無	—
東區區公所	5 公斤	裕聖里活動中心	100	沙包，阻水用	無	—
東區區公所	5 公斤	忠孝里活動中心	100	沙包，阻水用	無	—
東區區公所	5 公斤	崇明里活動中心	100	沙包，阻水用	無	—
南區區公所經建課	—	南區區公所後方停車場	500	砂包，備用砂包	無	—
南區區公所經建課	—	喜樹聯合社區活動中心停車場旁	500	砂包，備用砂包	二仁溪	—
南區區公所經建課	—	灣裡聯合里活動中心	500	砂包，備用砂包	二仁溪	—
北區區公所	包	北區大豐里等 8 處	約 1500	砂包	—	—
北區區公所	袋	北區	400	砂包裝	—	—
中西區公所	包	中西區	2100	砂包，含砂	鹽水溪	河川
安南區公所經建課	45X45 公分	本區各里、塩田路工業 8 路交叉口空地	24500	砂包	—	安南區所有水域

四、砂包						
保管單位	規格	資源所在鄉鎮	數量	器材描述	水系	河川/海岸
安平區公所	只	安平區公所	2600	砂包袋，未裝砂	鹽水溪	鹽水溪
安平區公所	袋	平通里活動中心等 10 處地點(詳附錄五)	1400	砂包，已裝砂	鹽水溪	鹽水溪

五、防汛塊							
保管單位	資源所在鄉鎮	數量	噸數	器材描述	水系	河川/海岸	品名或型式
仁德區公所	台 86 陸橋下	100	0.3	混凝土護欄塊	二仁溪	三爺溪排水	混凝土式

六、發電機

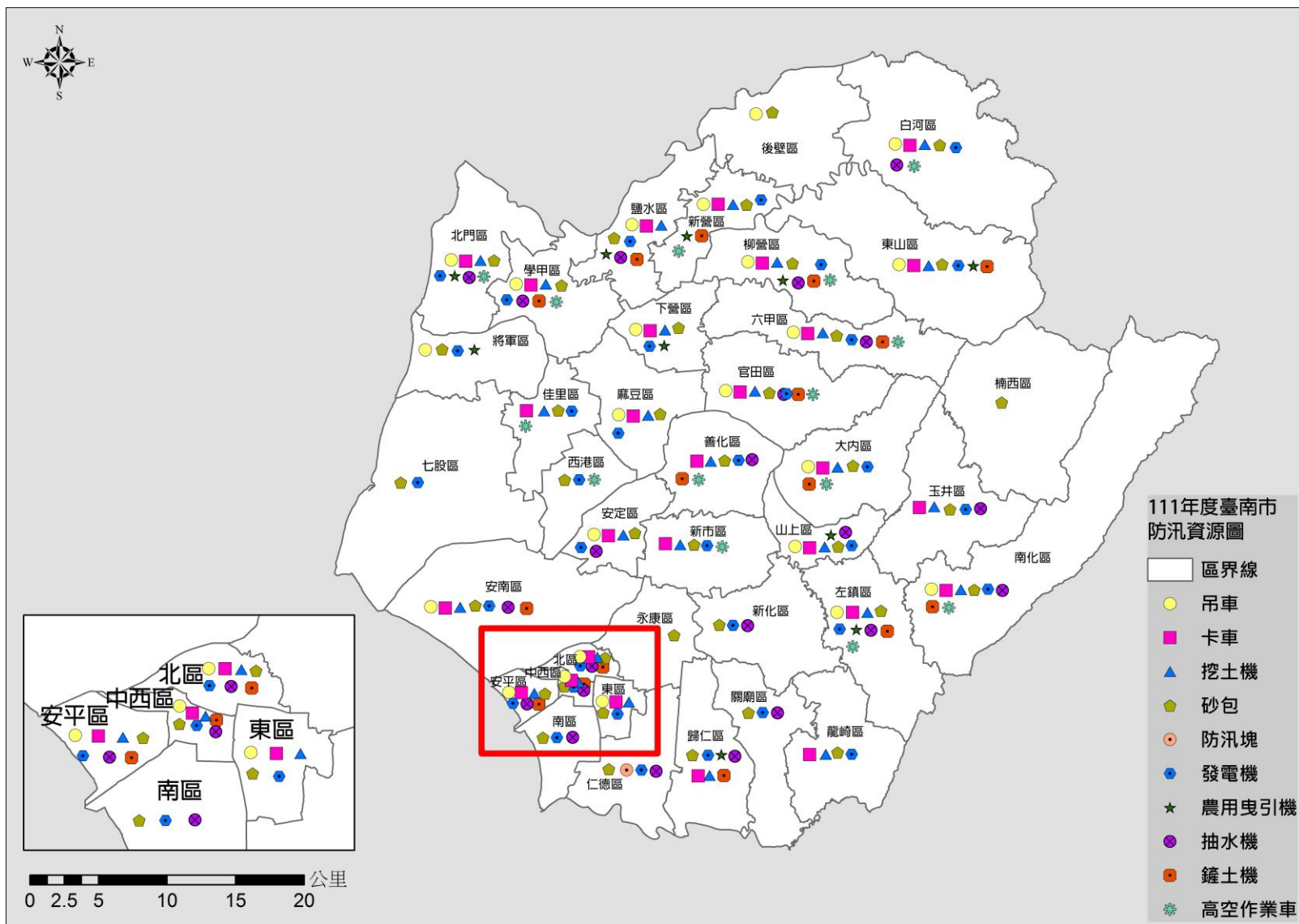
保管單位	資源所在鄉鎮	數量	器材描述	發電量	電壓	轉速	是否附有車輪及腳架	是否需車輛拖曳	動力來源
民政及人文課	新化區	1	7.5KVA 防音型	7.5KVA	220/110V	3600rpm	否	是	柴油
民政及人文課	新化區	1	MGC1101	950VA	110V	未提供	否	否	汽油
新營區公所	新營區	2 台	自有	1.8KW	交 100V/直 12V	—	無	否	92 無鉛汽油
開口契約廠商	鹽水區	2	移動式	—	110V	—	—	—	柴油
白河區公所	白河區公所	1	發電機	6000W	220	3600RPM	有	無	柴油
柳營區公所	柳營區公所	1	排氣量 196CC	SG-3300K AIYU/ 60HZ	110/220v	6.5HP/360 0RPM	—	—	汽油/25L
民政及人文課	東山區	1	三菱(小型)	—	—	—	是	是	柴油
民政及人文課	東山區	1	YAMAHA DY3000	—	—	—	是	否	汽油引擎
民政及人文課	東山區	1	防音型	—	—	—	是	否	汽柴油
農業及建設課	東山區	2	McCULLOCH/ FGG350MK	3.5kVA	120V	3600RPM	是	否	90 以上辛 烷值的無鉛 汽油
麻豆區公所行政課	固定於本所行政大樓西側機房	2	—	380	—	—	固定	固定式	柴油引擎

六、發電機									
保管單位	資源所在鄉鎮	數量	器材描述	發電量	電壓	轉速	是否附有車輪及腳架	是否需車輛拖曳	動力來源
麻豆區公所民政課	區公所	1	小型發電機	—	—	—	否	手提式	汽油
下營區公所	下營區公所 2 樓外陽台	1	固定式	—	—	—	—	—	柴油
下營區公所	下營區公所 3 樓儲藏室	1	手提式	交流 1050VA/ 直流 12V	交流 100V/ 直流 12V	50HZ/60HZ	無	否	汽油
民政及人文課	六甲區公所	1	小型	—	—	—	否	否	汽油
民政及人文課	六甲區公所	1	大型	—	—	—	否	否	柴油
官田區公所	官田區公所	1	—	7.5KVA	AC220V/1 10V	3600rpm	有	否	柴油
大內區公所	大內區	1	—	—	220/110V	1500	固定式	否	柴油引擎
大內區公所	大內區	1	—	7.2KVA	220/110V	—	有附車輪	否	汽油引擎
冠金土木包工業	佳里區	1	—	—	110V/220 V	—	是	是	汽油
學甲區公所	學甲區	1	日本本田四行程	5000W	—	—	無	是	汽油
學甲區公所	學甲區	1	防音型	—	—	—	無	否	柴油
民政及人文課	西港區	1	KDE12STA，固定式	功率：5KW	113V	3000	—	—	柴油
民政及人文課	西港區	3	小型發電機	功率： 7.5KW	113V	—	—	—	柴油

六、發電機									
保管單位	資源所在鄉鎮	數量	器材描述	發電量	電壓	轉速	是否附有車輪及腳架	是否需車輛拖曳	動力來源
七股區公所	七股區公所	1	KDE12STA	8.5KW	12V/230V	3000	否	是	柴油
七股區公所	七股區公所	1	HONDA4500W	4500W	115V/230V	—	否	否	汽油
七股區公所農建課	七股區公所	1	HONDA4500W	4500W	115V/230V	—	否	否	汽油
七股區公所社會課	七股區公所	1	HONDA4500W	4500W	115V/230V	—	否	否	汽油
將軍區公所民政及人文課	將軍區	1	自有	7500W	110/220V	—	是	是	柴油
將軍區公所民政及人文課、社會課	將軍區	3	自有	3000W	110/220V	—	是	否	汽油
民政及人文課	北門區公所三樓	1	防音型	7.5KVA	220/110V	3600	否	是	柴油
善化區公所	善化區	2台	—	—	220/110V	—	—	否	柴油引擎
開口契約廠商	善化區	5(台/時)	—	5KW	220/110V	—	—	否	柴油引擎
緊急災害搶修開口契約	新市區	—	—	—	—	—	—	—	—
民文課	新市區	2	—	1000瓦以下	—	—	否	否	充電

六、發電機									
保管單位	資源所在鄉鎮	數量	器材描述	發電量	電壓	轉速	是否附有車輪及腳架	是否需車輛拖曳	動力來源
民文課	新市區	1	—	1000 瓦以下	—	—	否	否	柴油
安定區公所民政及人文課	安定區	2	自有	3000VA	115/230V	600rpm	是	否	汽油
安定區公所民政及人文課	安定區	1	自有	7500VA	110/220V	3600rpm	否	否	柴油
山上區公所	明和里活動中心	1	7.5KA	6000w(瓦)	220V/110V	3600	有	是	柴油
山上區公所	辦公室 3 樓頂	1	100KVA	80KW	380/220v	1800	有	是	柴油
南億營造有限公司	玉井區	1	200HP	—	110/220	—	否	是	柴油
南億營造有限公司	玉井區	1	25HP	—	110/220	—	否	是	柴油
南化區公所	南化區	1	—	—	115V/230	3000	有	是	柴油
民政及人文課	左鎮	1	防音型	—	220V	60HZ	是	是	柴油
民政及人文課	左鎮	1	三菱 MGC1101	—	220V	60HZ	否	否	汽油引擎
仁德區公所	仁德區	1	固定式	45lva	12V	1800rpm	有	是	柴油
仁德區公所	仁德區	4	移動式	—	12V	—	無	否	汽油
仁德區公所	仁德區	1	移動式	—	12V	—	無	否	柴油
歸仁區公所	歸仁區	3	—	8.3A	110V/220V	—	否	否	汽油

六、發電機									
保管單位	資源所在鄉鎮	數量	器材描述	發電量	電壓	轉速	是否附有車輪及腳架	是否需車輛拖曳	動力來源
歸仁區公所	歸仁區	1	—	27.27A	110V／220V	—	否	否	汽油
關廟區公所	關廟	1	—	—	110	—	—	否	汽油
關廟區公所	關廟	1	—	—	110/220	—	—	是	柴油
龍崎區公所	龍崎	1	HONDA	4.0KVA	120/240V	—	否	否	汽油
東區/明禱營造	東區	2	小型搶修使用	5000 瓦	110V	—	有	無	柴油
東區區公所	東區	1	配電箱 1、發電機 1	100 瓦	220v	1800	否	無	柴油
南區區公所民政課	南區	1	發電機	7.5KVA	110V	—	否	否	柴油
南區區公所民政課	南區	1	發電機	7.5KVA	—	—	是	是	汽油
北區區公所民政課	北區	1	小型防音固定型	—	110V	強	有	否	柴油
中西區公所	中西區	1	SH7600EX 本田引擎 發電機組	5.6KWh	220V	3000rpm	腳架	否	汽油
中西區公所	中西區	1	7.5KVA 防音型柴油 發電機	7.5KWh	220V/110 V	3600rpm	否	是	柴油
安南區公所民政課	安南區	1	—	7.5KVA	110/220	3600	無	固定於公所頂樓	柴油
安平區/開口契約廠商	—	—	移動式	—	—	—	—	—	—
安平區公所	安平區	1	小型	—	110V	—	否	否	汽油



臺南市防汛器材資源位置圖

附錄 5-1、災害通報單

臺南市淹水災情通報處置單

修正日期：102.9.10

區公所填報人姓名：_____ 職稱：_____ 聯絡電話：(06) _____
 水利局填報人姓名：_____ 職稱：_____ 聯絡電話：(06) _____

傳 受 單 位	<input type="checkbox"/> 中央災害應變中心 上傳至水利局災害緊急應變系統 <input type="checkbox"/> 經濟部(水利局)緊急應變小組 FAX: 02-37073044、02-37073054 TEL: 02-37073119、02-37073110 <input type="checkbox"/> 臺南市民治災害應變中心 FAX: 06-6592822 TEL: 06-6570119 <input type="checkbox"/> 臺南市永華災害應變中心 FAX: 06-2970540 TEL: 06-2989119 <input checked="" type="checkbox"/> 臺南市政府水利局(水情中心) FAX: 06-2999219 TEL: 06-2999218	郵遞區號	□□□	本單 流水號	□□ (請填2碼)								
	<input type="checkbox"/> 行政院災害防救辦公室 FAX: 02-89127163 TEL: 02-89114211 <input type="checkbox"/> 經濟部(水利局) FAX: 02-37073124 TEL: 02-37073119 <input type="checkbox"/> 內政部(消防署) FAX: 02-81966740 TEL: 02-89114119 <input type="checkbox"/> 行政院農業委員會(農田水利處) FAX: 02-23113620 TEL: 02-23124078 <input type="checkbox"/> 臺南市政府水利局(綜合企劃科) FAX: 06-6359592 TEL: 06-6371071	通報時間	年 月 日 午 時 分										
		通報別	<input type="checkbox"/> 初報 <input type="checkbox"/> 續報 <input type="checkbox"/> 結報										
		通報單位 電話與傳真	_____區公所 電話：(06) _____ 傳真：(06) _____										
		災情來源	<input type="checkbox"/> 公所淹水災情人員或防汛隊員 <input type="checkbox"/> 媒體監看 <input type="checkbox"/> 水利單位人員 <input type="checkbox"/> 民眾 <input type="checkbox"/> 其他()										
		淹水(發生)時間	月 日 午 時 分										
	淹水(發生)區域	(請詳述位置，如有相關地標亦請加註)											
	災情類別	<input type="checkbox"/> 查證中 <input type="checkbox"/> 野溪 <input type="checkbox"/> 農田灌溉排水 <input type="checkbox"/> 河川 <input type="checkbox"/> 區域排水 <input type="checkbox"/> 市區排水(雨水下水道)											
發生原因、目前現場狀況與影響情形	<input type="checkbox"/> 查證通報內容中，查證後回報。 <input type="checkbox"/> 確有災情，發生原因與現場情形如下： 發生原因：_____ 1. 淹水範圍？長度____公尺、寬度____公尺、深度____公分 2. 住宅淹水？ <input type="checkbox"/> 無住宅淹水 <input type="checkbox"/> 有住宅淹水(淹水戶數約____戶) 3. 人車有影響通行？ <input type="checkbox"/> 無影響 <input type="checkbox"/> 有影響(<input type="checkbox"/> 人車尚可通行 <input type="checkbox"/> 人車無法通行) <input type="checkbox"/> 查證通報內容完成，無淹水災情。(不需填寫下列「處理(置)情形」)												
處理(置)情形	<input type="checkbox"/> 查證通報內容中，查證後回報。 <input type="checkbox"/> 已派遣抽水機 (抽水機派遣情形) <table border="1" style="width: 100%; border-collapse: collapse;"> <tr> <td>帶隊人員姓名電話</td> <td>姓名：_____</td> <td>行動電話：_____</td> </tr> <tr> <td>出動抽水機規格數量</td> <td>規格：<input type="checkbox"/>大型<input type="checkbox"/>中小型</td> <td>數量：_____臺</td> </tr> <tr> <td>出動時間</td> <td>時 分</td> <td>完成淹水抽除時間 時 分</td> </tr> </table> <input type="checkbox"/> 其它處理方式() <input type="checkbox"/> 已處理完成，現場已無淹水災情，已請_____ (如里長)協助注意後續情況。				帶隊人員姓名電話	姓名：_____	行動電話：_____	出動抽水機規格數量	規格： <input type="checkbox"/> 大型 <input type="checkbox"/> 中小型	數量：_____臺	出動時間	時 分	完成淹水抽除時間 時 分
帶隊人員姓名電話	姓名：_____	行動電話：_____											
出動抽水機規格數量	規格： <input type="checkbox"/> 大型 <input type="checkbox"/> 中小型	數量：_____臺											
出動時間	時 分	完成淹水抽除時間 時 分											
備註	<input type="checkbox"/> 請協助聯絡_____新聞台更正__月__日__午__時__分錯誤災情報導。 <input type="checkbox"/> 其它()												

備註：本表單下載處：水利局網站(<http://www.tainan.gov.tw/wrb/>)/文件下載/防汛表單

附錄 5-2、災情查報處置表

災情查報表（查報人員用）

壹、類別	<input type="checkbox"/> 人員傷亡 <input type="checkbox"/> 積、淹水情形 <input type="checkbox"/> 維生管線受損 <input type="checkbox"/> 人員受困 <input type="checkbox"/> 道路受損 <input type="checkbox"/> 其他災情 <input type="checkbox"/> 建築物毀損 <input type="checkbox"/> 橋梁受損		
	發生時間	民國 年 月 日	
貳、災情描述	發生地點		
	發生原因		
	人員傷亡	死亡_____人，說明：_____ 受傷_____人，說明：_____ 失蹤_____人，說明：_____	
	受損建物	倒塌_____棟	
	受損道路	<input type="checkbox"/> 交通中斷 <input type="checkbox"/> 單線通車 <input type="checkbox"/> 其他_____	
	受損橋梁	<input type="checkbox"/> 封橋 <input type="checkbox"/> 正常	
	疏散撤離情形		
	維生管線受損		
	其他受損情形		
	填報人	機關（單位）	姓名

附錄 5-3、災情管制表

臺南市淹水災情管制表

版本:100.04.29

案號	上傳時間	區名稱	災情類別	發生時間	發生地點	現場狀況	處理情形	處理狀態
□□□-田溪-□□	月 日 午 時 分		農田灌溉 排水、野溪 淹水災情					
□□□-田溪-□□	月 日 午 時 分							
□□□-田溪-□□	月 日 午 時 分							
□□□-市排-□□	月 日 午 時 分		市區排水 (含下水道) 淹水災情					
□□□-市排-□□	月 日 午 時 分							
□□□-市排-□□	月 日 午 時 分							
□□□-川排-□□	月 日 午 時 分		河川、區域 排水淹水 災情					
□□□-川排-□□	月 日 午 時 分							
□□□-川排-□□	月 日 午 時 分							

本欄由臺南市災害應變中心填寫			
管 制 表 編 號	□□□ (序號) 共 頁, 第 頁	填 報 人 資 料	姓名:
			單位職稱:
			聯絡電話:

附錄 5-4、水利署移動式抽水機支援申請表

移動式抽水機支援申請表

申請機關：

填報人（職稱/姓名/電話）：

核定人：

申請日期/時間：

受理機關：經濟部水利署

抽水機調度組電話：02-37073113

傳真：02-37073044、02-37073054

為瞭解現場情況及實際調度作業，敬請申請機關務必勾選及填寫，以加速處理作業						
<input type="checkbox"/> 是 <input type="checkbox"/> 否 1.申請支援地點是否已淹水，高度約_____公分(勾否者免填) <input type="checkbox"/> 是 <input type="checkbox"/> 否 2.申請支援地點是否因持續下雨致災 <input type="checkbox"/> 是 <input type="checkbox"/> 否 3.申請支援地點是否因河(溪)道、區域排水之外水侵入致災 <input type="checkbox"/> 有 <input type="checkbox"/> 無 4.申請機關之直轄市、縣(市)政府有無先於轄區內進行調度移動式抽水機 <input type="checkbox"/> 有 <input type="checkbox"/> 無 5.申請機關之直轄市、縣(市)政府有無聯繫與簽署災害防救相互支援協定之地方政府，請求支援移動式抽水機 <input type="checkbox"/> 有 <input type="checkbox"/> 無 6.該地區於情資研判資料中列為高風險淹水地區或為防汛熱點						
編號	受災情形或申請數量說明 <small>簡要填寫淹水情形、需要抽水機數</small>	聯絡人	移動式抽水機支援地點及現場人員			備註
			直轄市、 縣(市)	鄉鎮市區	地址或位置 (請詳述)	
1.		姓名： 電話： 手機：			姓名： 電話： 手機：	
2.		姓名： 電話： 手機：			姓名： 電話： 手機：	
3.		姓名： 電話： 手機：			姓名： 電話： 手機：	
4.		姓名： 電話： 手機：			姓名： 電話： 手機：	

註：每編號請填寫一處支援地點。

移動式抽水機改派支援地點申請表

申請機關：

申請日期/時間：

受理機關：經濟部

填報人（職稱/姓名/電話）：

水利署抽水機調度小組電話：02-37073111

核定人：

傳真：02-37073044、02-37073054

編號	抽水機目前作業地點					申請改派支援地點					備註
	直轄市 縣(市)	鄉鎮 市區	地址或位置 (請詳述)	此地現有 機組編號	聯絡人	直轄市 縣(市)	鄉鎮 市區	地址或位置 (請詳述)	需求 數量	聯絡人	
1					姓名： 電話： 手機：					姓名： 電話： 手機：	
2					姓名： 電話： 手機：					姓名： 電話： 手機：	
3					姓名： 電話： 手機：					姓名： 電話： 手機：	
4					姓名： 電話： 手機：					姓名： 電話： 手機：	
5					姓名： 電話： 手機：					姓名： 電話： 手機：	

註：1.請以直轄市或縣(市)政府為申請地方政府機關，否則不予受理。

附錄 6-1、臺南市災情人員與防汛搶險隊員編組表

民治防汛巡查編組分區名冊（一）

111.03.17 修訂

總督導	分區	督導官	巡查區域	組數	組長	組員	主要水利設施或任務
王百峰 副總	溪南山線	黃中信 科長 0988- 192895	安定、 善化、 新市、 山上	1		楊立帆 卓大益 洪家琪 林艷虹	1.抽水站：安定 2.滯洪池：公滯 1、公滯 2、公滯 10、 三抱竹湖、安定湖 3.分洪箱涵：六分寮
	鹽水上游		永康 新化、 關廟、 歸仁	2		黃莉雅 劉咸亨 陳陞峻 鄭嘉鴻 蔡焱凱	1.抽水站：永康、(永康東)、三崁店、 永康分洪 2.分洪箱涵：新化外環 3.滯洪池：永康分洪道 4.水庫：虎頭埤、鹽水埤 5.埤池：埤子頭埤、茄荖湖、大潭埤 6.村落圍堤：新和庄
王國安 專委	溪北沿海	楊津豪 科長 0910- 740240	北門、 七股、 將軍	3		趙翊廷 吳忠義	1.重要水門：鯤江溝閘門、六成閘門 2.抽水站：新圍、青鯤鯓、馬沙溝、蚵 寮、南鯤鯓、北門、永隆溝 3.滯洪池：廣山 4.村落圍堤：錦湖集水區、玉港、三寮 灣、雙春、小蚵寮、廣山、玉山、 龍山、頂山、鹽埕
			學甲、 佳里、 西港、	4		蔡雨農 張智威	1.重要水門：頭港九孔箱涵 2.抽水站：華宗橋、下溪洲、法源及工 業區應急站 3.滯洪池：羊稠厝 4.村落圍堤：新頭港、舊頭港、德安寮、 新芳、紅茄定、豐和里、平和里及 宅港里
	溪北山線		柳營、 六甲、 大內	5		顏惠姿 余英信 李雅鳳	1.重要水門：龜子港、八老爺、大腳腿 2.水庫：烏山頭、德元埤、尖山埤 3.埤池：洗布埤、菁埔埤、瓦瑤埤、觀 音 2、觀音 3 4.滯洪池：太康有機、柳科(一期、二 期、公 1)、櫻花 5.抽水站：大內、石子瀨
			麻豆、 官田、 下營	6		翁豐龍 巫義友	1.抽水站：龍泉里、謝厝寮、東北勢、 海浦、官田簡易(1&2)、下營、永安 宮應急 2.重要水門：番子田、渡頭路閘 3.埤池：葫蘆埤 4.村落圍堤：北勢寮、東平寮、客子寮、 小埤里

民治防汛巡查編組分區名冊(二)

總督導	分區	督導官	巡查區域	組數	組長	組員	主要水利設施或任務
蔡國銓 主任秘書	急水 溪北	郭伯維 0915- 625700	後壁、 白河	7		尤志文 嚴柔婷 郭怜君	1.菁寮排水、下茄苳排水、崩埤排水等 2.菁寮老街、新東聚落、西勢尾聚落 3.菁寮出口應急抽水站、後鎮出口抽水站
			新營、 東山	8		魏健恩 曾彥穎	1.鹽水排水、鹽水南線排水、新營中排、田寮排水。 2.新營雨水下水道出口。 3.頂窩聚落。
			鹽水	9		邱耀毅 陳學弘 蔡佩芬	1.岸內排水、鹽水排水、田寮排水 2.月津港 3.飯店里(小番茄專區)、孫厝里
			全市破堤 案件、 防汛計畫 管制	10		莊士賢	1.破堤案件防汛計畫資料提報、例行督導 2.三級、海上警報破堤案件防汛計畫查核 3.一、二級開設破堤案件防汛應變
	山區	邱雨文 科長 0933- 628491	白河、 東山、 楠西、 玉井及土 石流監控	11		曾冠穎 李 俞 王泳璽 金家輝	1.水庫：曾文 2.白河為關子嶺、枕頭山等土石流潛勢地區
			南化、 六甲、 左鎮、 龍崎及土 石流監控	12		方蓁蓁 林昱璋 蔡佩雅 劉欣昀	水庫：南化、鏡面
王國安 專委	監視巡 查與分 析	蔡宗旻 科長 0911- 628531	「監視系 統巡察維 護組」作 業	13		(A)許明湘 陳俊銘 (B)曾珮容 陳昱歡	區域排水水位計、CCTV、雨量計巡查及相關系統與設備之運作巡察、檢測、維護與緊急處置作業。
			「幕僚分 析組」作 業	14		(A)柯俊宇 陳學宏 劉淑芬 (B)葉瓊文 黃俊啓 卓靜茹	1.彙整設施巡查組防汛巡查報告。 2.相關重要水情簡訊發送本局主管。 3.協勤單位指揮調度與聯繫。 4.天氣預報資料彙整提供。 5.水情中心、應變中心開設時傳真通報(傳外單位)與簡訊發送(傳外單位與本局人員)。
		正副首長 值班組	15		余姿靜 0937- 502663	局長室防汛相關協調事宜。	

永華防汛巡查編組分區名冊(三)

總督導	分區	督導官	巡查區域	組數	組長	組員	水系	主要水利設施或任務
黃信銓 專委	市區 (一)	吳書旭 科長 0910- 856528	安南	16		(A)黃境儀 陳苑停 (B)李勁毅 林哲琦	鹿耳門溪系統、曾文溪排水系統、鹽水溪排水主流(含六塊寮、安順寮下游)	1.抽水站：(安南 A、B、C、D、E 站)、鹿耳門、安東橋 2.滯洪池：立德 1、立德 2 3.水門：54 座 4.沉水式抽水機：4 處
			南區 東區	17		(A)洪靖博 伍安保 (B)吳虹瑾 翁子平	日新溪(竹溪)系統、喜樹灣裡排水	1.抽水站：灣裡、喜樹、鯤鯨 2.滯洪池：舉喜 3.分洪箱涵：台 86 線 4.水門：4 座(南區) 5.沉水式抽水機：5 處(南區)、4 處(東區)
葉俊良 副總	市區 (二)	吳書旭 科長 0910- 856528	安平區 中西區 北區	18		(A)陳冠中 (大) (B)王星斐	柴頭港溪、下水道系統	1.抽水站：安平、北安、文賢 2.水門：19 座(北區)、1 座(中西區)、6 座(安平區) 3.沉水式抽水機：4 處(北區)、3 處(中西區)
	仁德		仁德區	19		(A)黃群堯 林芳如 (B)蘇友德 黃仲強	三爺溪系統、下水道系統	1.抽水站：保安、港尾溝 2.滯洪池：港尾溝、仁德 3.重要水門：港尾溝 4.分洪：港尾溝中游分洪道
	通訊組		全區	20		(A)洪玉珍 吳怡錚 (B)謝玉真 謝宗良		
	地下道組		全區	21		(A)張景皓 吳國禎 (B)宗錫祥 黃瀛海		大同、東寧、府連、長榮、小東等地下道

永華防汛巡查編組分區名冊（四）

總督導	分區	督導官	巡查區域	組數	組長	組員	水系	主要水利設施或任務
葉俊良 副總	水門 抽水 站	林育年 科長 0928- 678828	全市水門 抽水站	22		(A)水門抽水站： (1) 陳明陽(A) 薛燁(B) (2) 楊明憲(A) 黎瑞光(B) (3) 邱建誌(A) 林品勳(B) (4) 黃耀賢(A) 林雨霆(B) (5) 侯添興(A) 賴珈宏(B) (6) 黃亞婷(A) 羅朝謀(B) (7) 顏士育(A) 沈勇材(B)		分各標巡檢輪值、每月例 檢及三級(含海警)，重點 區域 1.永康、安定、安南區等 7座抽水站 2.北區、安平區、南區等 6座抽水站及86分洪 閘門 3.安南區等7座抽水站 4.仁德、永康區等6座抽 水站 5.後壁、新營、大內區、 下營區等7座抽水站 及山上、大腳腿、八老 爺、龜仔港、番子田、 官田陸閘等大型閘門 6.北門、學甲區等5座抽 水站、及沿海重點閘門 7.麻豆、學甲區等6座抽 水站 資源調度： 1.中央支援移動式抽水 機辦理窗口 2.各水門抽水站應變機 制發布及緊急事件聯 繫 3.定時回報抽水站狀態 (含營建署)
						(B)資源調度： 劉君廉(A) 廖英汝(B) 陳愉雅(C)		
黃信銓 專委	污水 維 管	石國宏 科長 0932- 771403	污水 處理廠	23		(A)陳東康 王智弘 (B)詹時碩 王柏瑋 (C)王禎誼 王逸翔 (D)許東龍 高敬倫 (日1)簡伶縈 林頤 (日2)李耘瑛 許美慧 張壹翔		一、二級污水養護分溪 南、溪北兩處輪值
	全區 污水 下水 道系 統	蔡英明 科長 0988- 060049	污水下水 道系統	24		(A)鄭志偉 方建翔 張揚琮 洪亦民 陳錫勳 (B)張惟棟		1.施工工區交維巡查。 2.污水下水道阻塞熱點 巡查。 3.上、中、下游主要人孔 開孔水位檢查。 4.污新科所屬截流閘門

總督導	分區	督導官	巡查區域	組數	組長	組員	水系	主要水利設施或任務
						王宗惇 黎華漢 林淑君 林崑興		啟閉確認。 5. 臨時通報案件處理。

附錄 6-2、河川局移動式抽水機聯絡表

數量	存放地點	地址	保管人	連絡電話	馬力 (HP)	口徑 (英吋)	額訂揚程 (M)	抽水量 (CMS)	抽水機種類
26	朴子查扣場		洪順德		75	12"	6	0.3	燃油機
15	台南市安定區大同里牛肉寮 8-11 號		林信宏(承辦人員)		75	12"	10	0.3	燃油機
			邱致璋(承辦人員)						

附錄 6-3、水災緊急通報資料表

機關或職稱	單位或姓名	電話	傳真
市長	黃偉哲		
副市長	戴謙		
副市長	趙卿惠		
秘書長	方進呈		
副秘書長	王揚智		
副秘書長	邱忠川		
災害防救辦公室執行秘書	顏振標		
消防局局長	李明峯		
警察局局長	方仰寧		
環保局局長	謝世傑		
衛生局局長	許以霖		
水利局局長	韓榮華		
工務局局長	蘇金安		
民政局局長	姜淋煌		
社會局局長	陳榮枝		
內政部消防署	內政部消防署勤務 中心		
內政部空中勤務總隊	勤務指揮中心		
內政部空中勤務總隊	南區第三大隊第一 隊臺南機場		

機關或職稱	單位或姓名	電話	傳真
衛生福利部	南區緊急醫療災難 應變指揮中心		
交通部中央氣象局	南區氣象中心		
臺南市政府災害應變中心	永華災害應變中心 民治災害應變中心		
經濟部水利署南區水資源 局	緊急應變小組		
經濟部水利署第五河川局	緊急應變小組		
經濟部水利署第六河川局	緊急應變小組		
嘉南農田水利會	防汛小組		
公路總局第五區養護工程 處處長	謝哲雄		
第五區養護工程處	新化工務段		
第五區養護工程處	新營工務段		
第五區養護工程處	曾文工務段		
自來水公司	第六區管理處		
台灣電力公司	新營區營業處		
欣南天然氣股份有限公司			
新營區公所災害應變中心 區長	翁振祥		
白河區公所災害應變中心 區長	董麗華		
鹽水區公所災害應變中心 區長	陳文琪		
柳營區公所災害應變中心 區長	陳玉惠		

機關或職稱	單位或姓名	電話	傳真
後壁區公所災害應變中心 區長	黃炳元		
麻豆區公所災害應變中心 區長	柳世雄		
東山區公所災害應變中心 區長	呂煌男		
下營區公所災害應變中心 區長	李宗翰		
六甲區公所災害應變中心 區長	陳啓榮		
大內區公所災害應變中心 區長	李義隆		
官田區公所災害應變中心 區長	陳仁偉		
佳里區公所災害應變中心 區長	朱雅宏		
學甲區公所災害應變中心 區長	張明寶		
七股區公所災害應變中心 區長	顏文穗		
西港區公所災害應變中心 區長	林耿漢		
將軍區公所災害應變中心 區長	洪聰發		
北門區公所災害應變中心 區長	張政郎		
善化區公所災害應變中心 區長	方澤心		
新化區公所災害應變中心 區長	吳金喜		
新市區公所災害應變中心 區長	譚乃澄		
安定區公所災害應變中心 區長	李耀州		
玉井區公所災害應變中心 區長	陳新澈		

機關或職稱	單位或姓名	電話	傳真
山上區公所災害應變中心 區長	余基吉		
楠西區公所災害應變中心 區長	李鴻裕		
南化區公所災害應變中心 區長	徐全立		
仁德區公所災害應變中心 區長	黃素美		
左鎮區公所災害應變中心 區長	謝松益		
歸仁區公所災害應變中心 區長	魏文貴		
關廟區公所災害應變中心 區長	李賢村		
永康區公所災害應變中心 區長	陳勝楠		
龍崎區公所災害應變中心 區長	顏振羽		
東區公所災害應變中心 區長	顏能通		
南區公所災害應變中心 區長	蕭琇華		
北區公所災害應變中心 區長	李皇興		
中西區公所災害應變中心 區長	汪慶龍		
安南區公所災害應變中心 區長	葉志明		
安平區公所災害應變中心 區長	蕭泰華		

附錄 6-4、臺南市內抽水站位置及管理聯絡人表

站數	標別/廠商	區別	抽水站	總抽水量 (CMS)	總組數	抽水量 ×組量	起抽水位 (警戒綠燈) EL	承辦人員	抽水站電話	座標	座標	地址
1	溪南(第1標) 站長-李茂陽 0922-208786	永康區	永康分洪站	32	8	4.0*8	2.1M	薛燁 0970-0 77-075		120.253819	23.056886	鹽水溪左岸堤防及中山 高速公路旁
2		永康區	三崁店抽水 站	12	3	4.0*3	2.0M			120.243585	23.054123	永康區三民里仁愛街可 成公司對面
3		永康區	永康抽水站	40	5	8.3*5	2.2M			120.228548	23.042955	永康區鹽洲里保寧宮後 端
4		永康區	永康東抽水 站	25.5	3	8.5*3	2.2M			120.229035	23.043787	永康區永康站對面(無 人站)
5		安南區	和順寮抽水 站	4	2	2.0*2	1.7M			120.238541	23.059132	歷史博物館後方(無人 站)
6		安定區	安定抽水站	10	4	2.5*4	5.3M			120.240845	23.12585	安定大排出口(高速公 路、 曾文溪堤防)旁
7		安南區	九份子	12	6	4.0*2 1.0*4	1.1M			120.183152	23.015575	安南區府安路六段與樂 活路交接口
8	溪南(第2標) 站長-蔡宏彬 0927-302023	北區	文賢抽水站	16	4	4.0*4	0.4M	楊明憲 0920-2 15141		120.185342	23.013276	臺南市北區中華路一段 觀海橋旁
		北區	賢北街抽水 平台	0.5	1	0.5*1	無			120.181899	23.010873	臺南市北區賢北街與中 華北路一段 263 巷交接 路口
9		北區	北安抽水站	32	4	8.0*4	1.2M			120.1991	23.019866	臺南市北區海安路三段 1011 號

站數	標別/廠商	區別	抽水站	總抽水量 (CMS)	總組數	抽水量 ×組量	起抽水位 (警戒綠燈) EL	承辦人員	抽水站電話	座標	座標	地址
10		安平區	安平抽水站	15.2	8	2.6*2 3.0*2 1.0*4	-1.4M			120.161215	22.998051	臺南市安平區運河路 43-1 號
11		南區	鯤鯨抽水站	8	4	2.0*4	-0.4M			120.173134	22.961481	臺南市南區鯤鯨社區龍 山寺前
12		南區	喜樹抽水站	25	5	5.0*5	0.4M			120.180167	22.954318	臺南市南區濱南路 208 號
13		南區	灣裡抽水站	19.8	3	6.6*3	0.7M			120.181914	22.918722	臺南市南區灣裡路 670-2 號
14	溪南(第 3 標) 站長-陳奕廷 0939-592-87 7	安南區	本淵寮 A 抽 水站	7	2	3.5*2	1.4M	邱建誌 0937-0 15719		120.159742	23.045305	本淵寮排水與曾文溪排 水交會處
15		安南區	天馬抽水站	5	2	2.5*2	1.4M			120.168543	23.040266	天馬電台南邊
16		安南區	海西抽水站	6	4	2.5*2 0.5*2	1.2M			120.170882	23.040176	海環街 437 巷
17		安南區	海東抽水站	7	3	2.5*2 2.0*1	1.4M			120.172819	23.047524	本淵一街海東國小旁
		安南區	安中路應急 站	1	2	0.5*2	-			120.19175	23.045347	怡安路二段跟安中路一 段三叉路口
18		安南區	海尾寮抽水 站	3	2	1.5*2	1.0M			120.181426	23.037493	海環街 281 巷(海西橋下 游)
				1	2	0.5*2						
19	安南區	鹿耳門抽水 站	12	4	3.0*4	0.5M		120.121559	23.036865	臺南市安南區媽祖宮一 街 345 巷 1 號		
		鹿耳門舊河 道站	1.2	4	0.3*4	0.8M		120.121559	23.036865			

站數	標別/廠商	區別	抽水站	總抽水量 (CMS)	總組數	抽水量 ×組量	起抽水位 (警戒綠燈) EL	承辦人員	抽水站電話	座標	座標	地址
20		安南區	海東橋應急站	4	4	1.0*4	-			120.18946	23.029681	安通路六段跟海佃路二段交接處公園旁
21		安南區	海環抽水站	3	3	1.0*3	-			120.168218	23.033447	本洲寮與海尾寮排水匯流口
22	溪南(第4標) 站長-蘇仁祥 0963-463737	永康區	大灣抽水站	10	3	4.0*22.0*1	6.5M	林雨霆 0910-831479		120.254762	23.012969	永康區大灣路 942 巷 641 弄 43 號
23		永康區	大灣 2 抽水站	16	4	4.0*4	5.6M			120.254987	23.012387	永康區大灣路 942 巷 641 弄 43 號
24		永康區	崑山抽水站	21	3	7.0*3	5.3M			120.250773	22.997104	永康區復興路 201 巷 58 弄 50 號對面
25		仁德區	土庫抽水站	21	6	3.0*4 4.5*2	4.5M			120.249485	22.982792	仁德區太乙路到底
26		仁德區	港尾溝抽水站	2.5	5	0.5*5	1.3M			120.230237	22.918118	仁德區中正路一段 91 號對面 (滯洪池-右轉)
27		仁德區	田厝抽水站	9	2	4.5*2	2.1M			120.236974	22.93985	86 快速道路旁(離仁德水資源中心)100 公尺
28	仁德區	二層行抽水站	9	3	3.0*3	1.9M		120.218811	22.926061	仁德區二仁路一段 491 巷 31 號到底左手邊		
29	溪北(第1標) 九品 站長-李建賢 0983-469988	後壁區	菁寮抽水站	8	2	4.0*2	8.0M	賴珈宏 0981-038072		120.28888	23.356533	八掌溪與菁寮排水右岸交匯處
30		鹽水區	後鎮抽水站	9	3	3.0*3	7.3M			120.27954	23.344872	八掌溪與後鎮大排交匯處

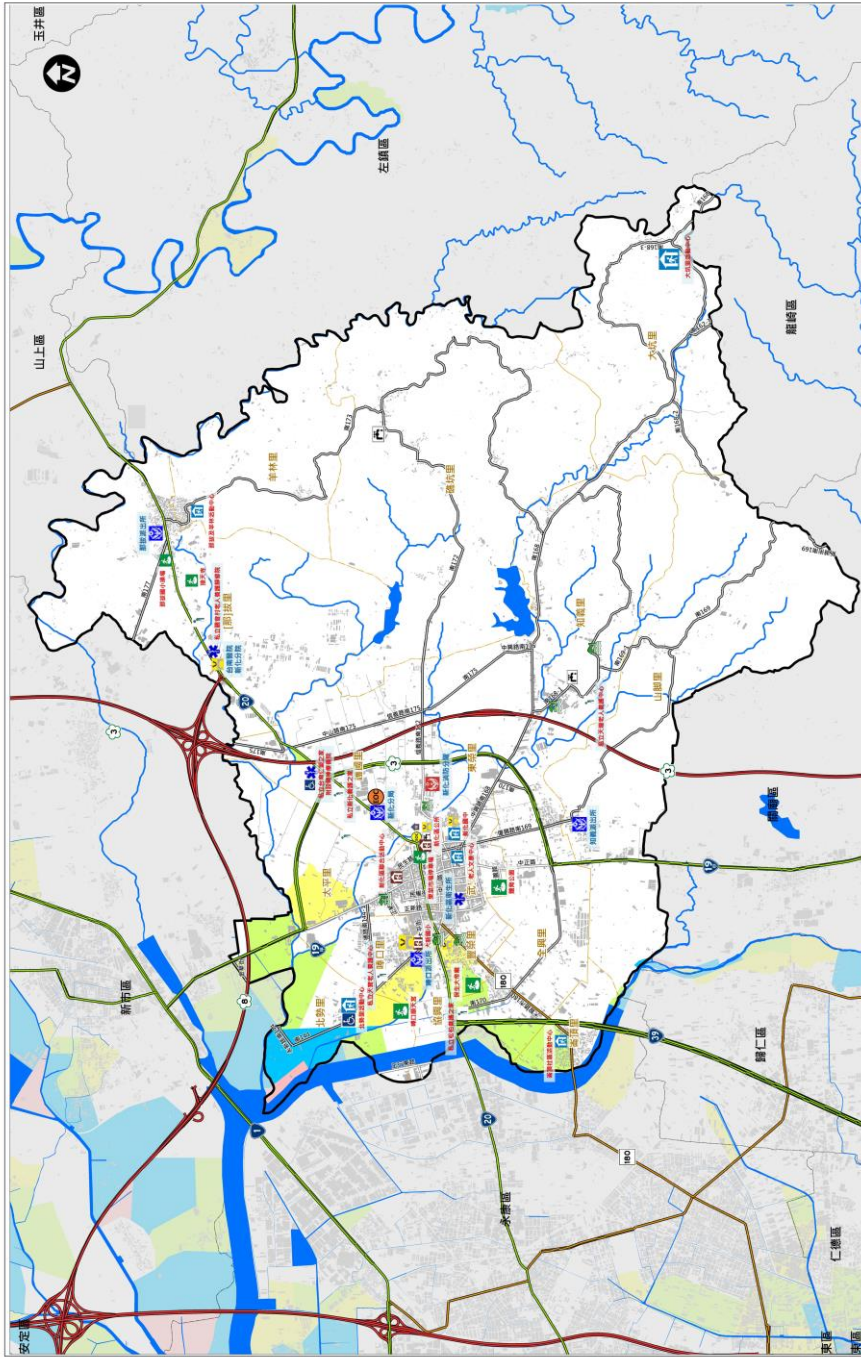
站數	標別/廠商	區別	抽水站	總抽水量 (CMS)	總組數	抽水量 ×組量	起抽水位 (警戒綠燈) EL	承辦人員	抽水站電話	座標	座標	地址
31		新營區	南興抽水站	15	4	3.0*2 4.0*1 5.0*1	10.0M			120.311239	23.29713	新營區延平路 140 巷 62 號(急水溪右岸)
32		新營區	興隆寺抽水站	10	2	5.0*2	12.0M			120.327253	23.30667	新營區興隆寺旁(急水溪右岸)
33		下營區	下營抽水站	10	2	5.0*2	2.7M			120.265911	23.222911	大埤中排與下營排水右岸交匯處
34		大內區	石子賴抽水站	1	1	1.0*1	13.5M			120.349293	23.143467	大內橋曾文溪右岸堤防道路旁(約 2 公里)
35		大內區	大內抽水站	3.8	4	0.8*1 1.0*3	13.0M			120.347272	23.124659	大內橋曾文溪右岸堤防道路旁(約 500 公尺)
36	溪北(第 2 標) 元正 站長-陳彥佑 0921-699607	北門區	北門抽水站	3.6	6	0.8*4 0.2*2	0M	黃亞婷 0938-8 98319		120.118178	23.270969	北門區永隆里運動公園地段 655 號
37		北門區	永隆溝抽水站	3	3	1.0*3	0.0M			120.124334	23.269922	北門區農會旁
38		學甲區	華宗抽水站	18	4	4.5*4	0.2M			120.173861	23.226319	學甲區華宗橋旁
39		學甲區	下溪洲抽水站	3.25	1	3.25*1	-0.3M			120.166222	23.235301	華宗抽水站下游 600 公尺
40		七股區	六成站	8	4	2.0*4	—			120.113806	23.1354979	—
41	溪北(第 2 標) 維護	北門區	新圍抽水站	18.6	3	8.0*1 5.3*2	0.4M	許時倫 06-786		120.146599	23.293645	北門區五王大橋旁(新田寮排水出口)

站數	標別/廠商	區別	抽水站	總抽水量 (CMS)	總組數	抽水量 ×組量	起抽水位 (警戒綠燈) EL	承辦人員	抽水站電話	座標	座標	地址
42	元正 站長-陳彥佑 0921-699607	北門區	南鯤鯓抽水 站	4	4	1.0*4	-0.3M	2001		120.135476	23.28379	南鯤鯓台 17 道路旁
43	區公所操作 北門區公所 06-7862001	北門區	蚵寮抽水站	4.4	2	2.2*2	-0.1M			120.133698	23.285244	北門區蚵寮保安宮對面
44	轉承辦:許時 倫將軍區公 所	將軍區	馬沙溝抽水 站	1.32	2	0.66*2	0.55M	吳素燕 06-794 2029		120.092745	23.216347	將軍漁港北航道堤防旁
45	06-7942104# 256 承辦:吳 素燕 0908969532	將軍區	青鯤鯓抽水 站	4.8	8	1.0*2 0.2*5	0.5M			120.08943	23.187941	將軍區青鯤鯓國小旁
46	溪北(第3標) 站長-黃鴻龍 0929-078220	麻豆區	東北勢抽水 站	6.5	2	2.0*14. 5*1	2.0M	顏士育 0975-3 91967		120.243567	23.207699	東北勢排水與總爺排水 左岸交匯處
47		麻豆區	海埔中抽水 站	2	1	2.0*1	2.0M			120.211519	23.208517	海埔中排水與麻豆排水 左岸交匯處
48		麻豆區	謝厝寮抽水 站	10	4	2.5*4	4.5M			120.23809	23.13571	謝厝寮排水及後營排水 交匯處(國 1 高速公路、 曾文溪右岸)旁
49		學甲區	羊稠厝抽水 站	3	2	1.5*2	1.3M			120.19099	23.26975	學甲羊稠厝排水出口
50		麻豆區	麻袖抽水站	9	3	3.0*3	0.1M			120.227941	23.181114	麻豆區麻袖一路及苓子 林二街交叉口

站數	標別/廠商	區別	抽水站	總抽水量 (CMS)	總組數	抽水量 ×組量	起抽水位 (警戒綠燈) EL	承辦人員	抽水站電話	座標	座標	地址
51		麻豆區	麻工抽水站	12	3	3.0*4	0.7M			120.227729	23.185063	麻工一路及麻袖三路交叉口
52	泉溢 陳筱薇 06-5715131	麻豆區	龍泉里抽水 站	4.5	3	1.5*3	7.5M	張君葳 572113 1#150		120.259867	23.175772	龍泉里溝子墘55號對面巷子
53	元正維護 葉美秀	仁德區	保安抽水站	48	6	8.0*6	2.4M	陳重志 270421		120.231259	22.920262	仁德區中正路一段125巷77號
54	0938511255	仁德區	正義抽水站	6	3	2.0*3	4.2M	1#138		120.250131	22.974647	仁德區忠義路421巷368號邊
55	站長-江馥伸 0955-988970	新市區	社內抽水站	12	4	3.0*4	2.8M	洪菽瑩 599471 1#225 0933-3 52099		120.275922	23.077913	新港社大道紅橋下
56		新市區	坐駕抽水站	4.8	2	2.4*2	5.0M			120.2893	23.106015	南科國小北側
57		新市區	三舍抽水站	4.8	2	2.4*2	5.0M			120.291272	23.098134	南科大順六路南下500公尺
58		新市區	豐華抽水站	3	3	1.0*3	1.8M			120.25405	23.08655	由新港社大道左轉南134鄉道，約4.3公里
59		新市區	大洲抽水站	6	3	2.0*3	2.0M			120.259921	23.072538	大洲排水路左岸往下游約2公里
60		新市區	新市衛生排	1	2	0.5*2	3.0M			120.282239	23.081391	沿新市排水往上游至民生路約1.2公里
	1	2	0.5*2									
	2	1	2.0*1									
	2	1	2.0*1									

附錄 7、臺南市各區水災疏散避難圖

臺南市新化區水災防災地圖



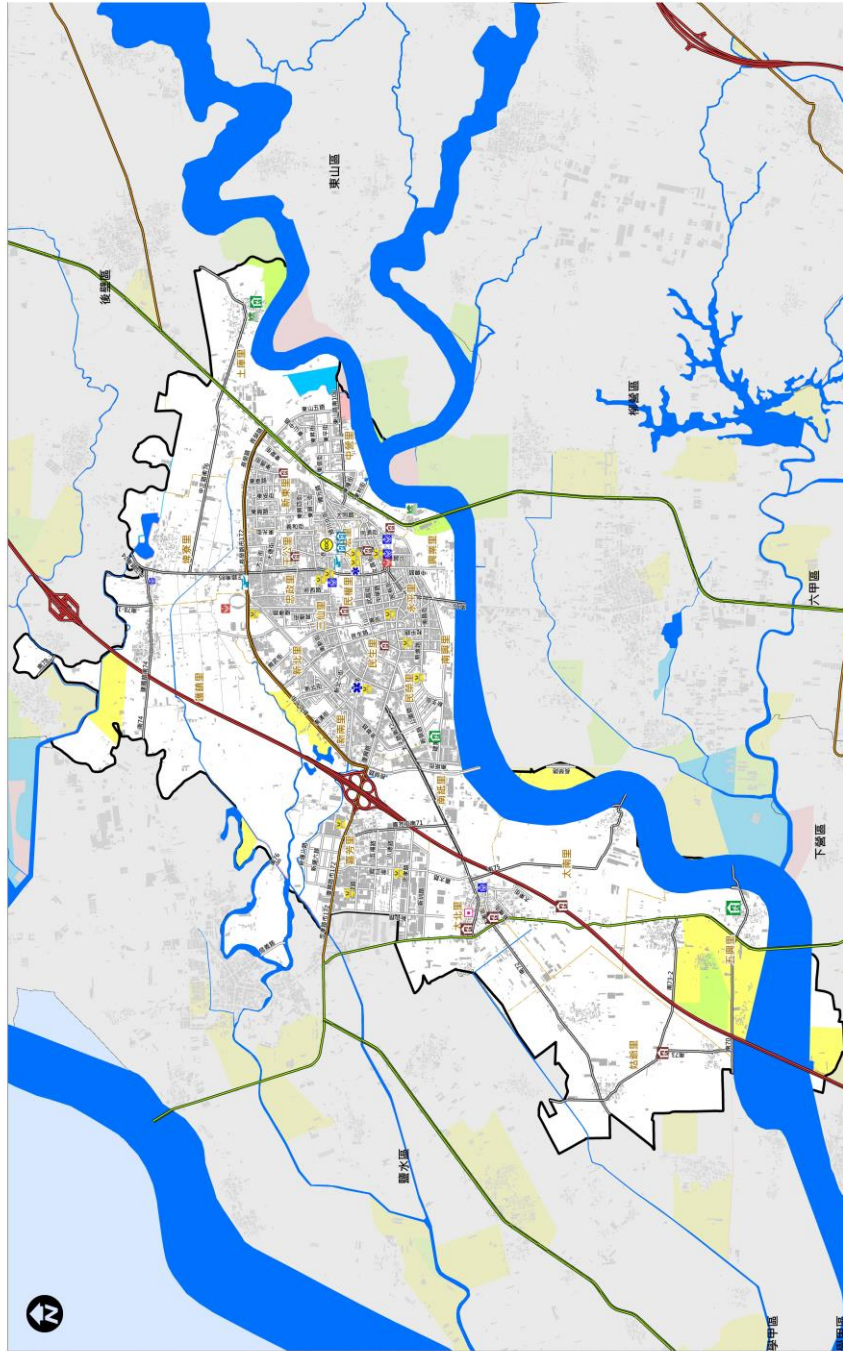
參考雨量站		海水漲到一日雨量(50mm)	
1小時雨量(mm)	3小時雨量(mm)	0.25 - 0.50 m	0.50 - 1.00 m
6小時雨量(mm)	12小時雨量(mm)	1.00 - 2.00 m	2.00 - 3.00 m
24小時雨量(mm)		> 3.00 m	

圖例	標示	設施
道路	適用地震災害	避難及人員轉運無障礙
省道	適用水災災害	水災避難收容處所
國道	適用海陸災害	此處避難收容處所(室內)
行政區界	適用土石流災害	土石流避難收容處所(室內)
區界線	備有無障礙設施	避難所
		身心障礙者專用
		老人福利機構
		物資儲備站
		救援器材安置
		指揮中心

避難收容處所	電話
新化區公所3樓 地址：中山路130號 電話：(06) 590-5009	
大坑里活動中心 地址：大坑里182號 電話：(09) 858-858	
龍潭老林活動中心 地址：龍潭林329號 電話：0936-980-611 (06) 591-2515	
大新國小 地址：太平里176號 電話：(06) 598-2953	
新化國中 地址：中興路722號 電話：(06) 590-2269	
崙頂社區活動中心 地址：海子頂422號 電話：(06) 598-6227	
保生大帝廟 地址：洋子127號 電話：0934-306-619	
龍潭國小操場 地址：龍潭路54號 電話：(06) 591-1591	
接天寺 地址：龍潭路500號 電話：0919-159-238	
北勢里活動中心 地址：北勢路39號 電話：06-5988195	

臺南市政府111年2月16日更新

臺南市新營區水災防災地圖

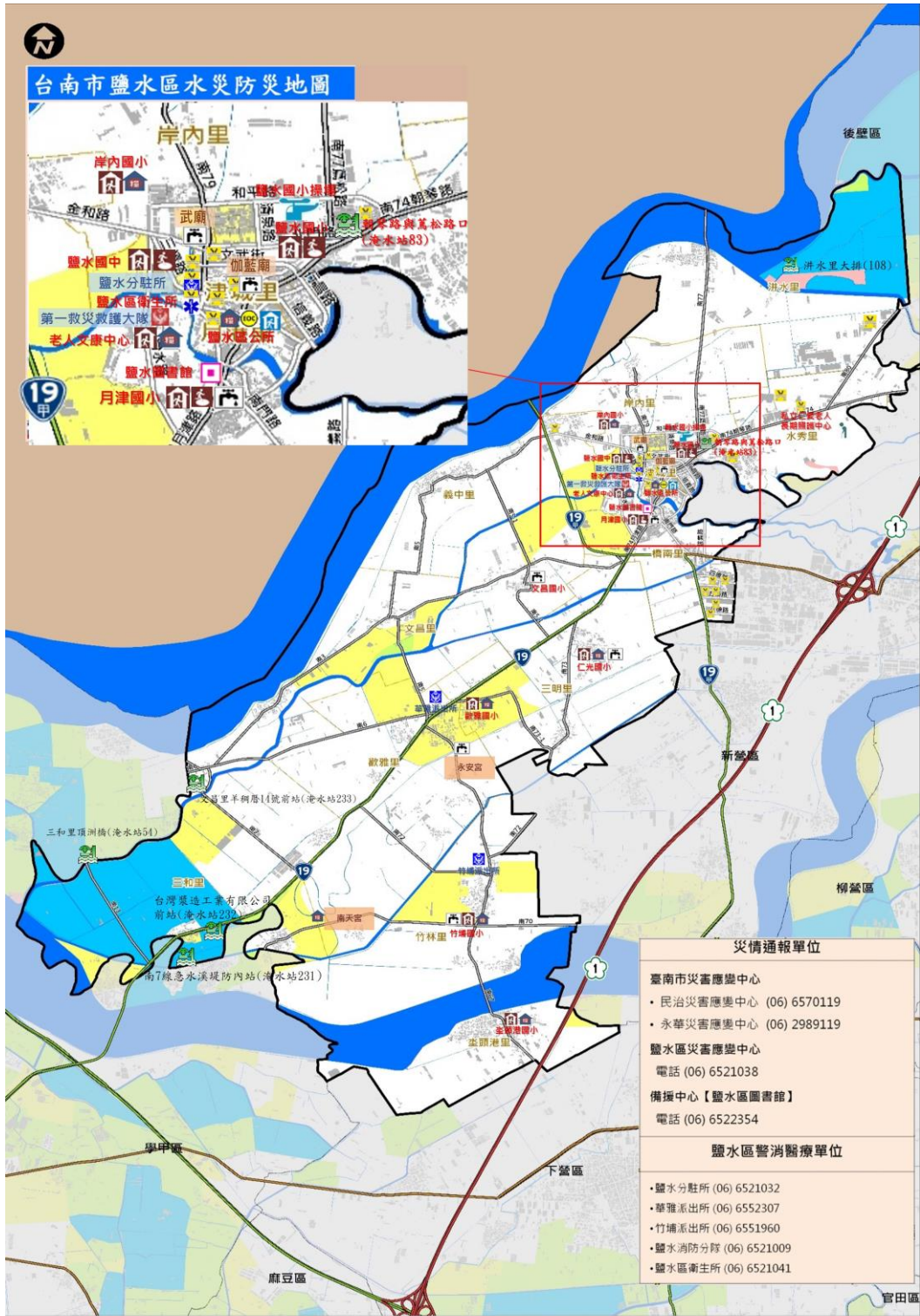


防災資訊表		
災情通報單位		
臺南市災害應變中心 (06) 6570119		
• 民治災害應變中心 (06) 2989119		
• 永善災害應變中心 (06) 6322015		
• 新營區災害應變中心 電話 (06) 6322015		
• 備援中心【新營區圖書館】 電話 (06) 6525933		
警消醫療單位		
• 臺南市政府警察局新營分局 (06) 6354822		
• 新營消防分隊 (06) 6576652		
• 環保局新營稽查隊 (06) 6526646		
• 中山派出所 (06) 6322306		
• 民治派出所 (06) 6322164		
• 後寮派出所 (06) 6528752		
• 大寮派出所 (06) 6524753		
• 新營區衛生所 (06) 6329421		
里長聯絡資訊		
里別	姓名	電話
定政	程錦輝	0933366682
民權	王學德	0935953132
三山	阮二生	0913411791
大寮	蔡冠名	0935417315
王公	顏國榮	0932777815
中寮	蔡啟謙	0932846215
土鹽	林忠清	0932718121
南風	林政令	0987651999
崇業	蔡朝俊	0937612493
民生	陳家祥	0912008869
陸生	陳新豪	0919642866
埤寮	林枝安	0932835217
溝渠	陳錦星	0911879859
水南	何武洋	0938992218
木北	王翰彰	0953202831
南底	王廷達	0932811019
慶豐	陳豐華	0937613392
蘇翁	郭茂公	0915473300
五溝	王月星	0937612299
新北	陳登山	0935061205
新南	沈寶賢	093277492
新東	溫素華	0913953881
永平	陳國安	0932976164

參照雨量站	新營		新營水
	二級雨量	50	
1小時雨量 (mm)	一級雨量	60	60
	二級雨量	110	110
3小時雨量 (mm)	一級雨量	120	120
	二級雨量	140	140
6小時雨量 (mm)	一級雨量	160	160
	二級雨量	200	200
12小時雨量 (mm)	一級雨量	230	230
	二級雨量	250	250
24小時雨量 (mm)	一級雨量	300	300
	二級雨量	300	300

圖例	標示	設施	海水淹浸一日雨量 (50mm)
	國道	水災避難收容處所	0.25 - 0.50 m
	區道	水災避難收容處所	0.50 - 1.00 m
	市道	水災避難收容處所	1.00 - 2.00 m
	行政區界	水災避難收容處所	2.00 - 3.00 m
	備有儲備池	抽水機	> 3.00 m
	備有儲備池	抽水機	> 3.00 m

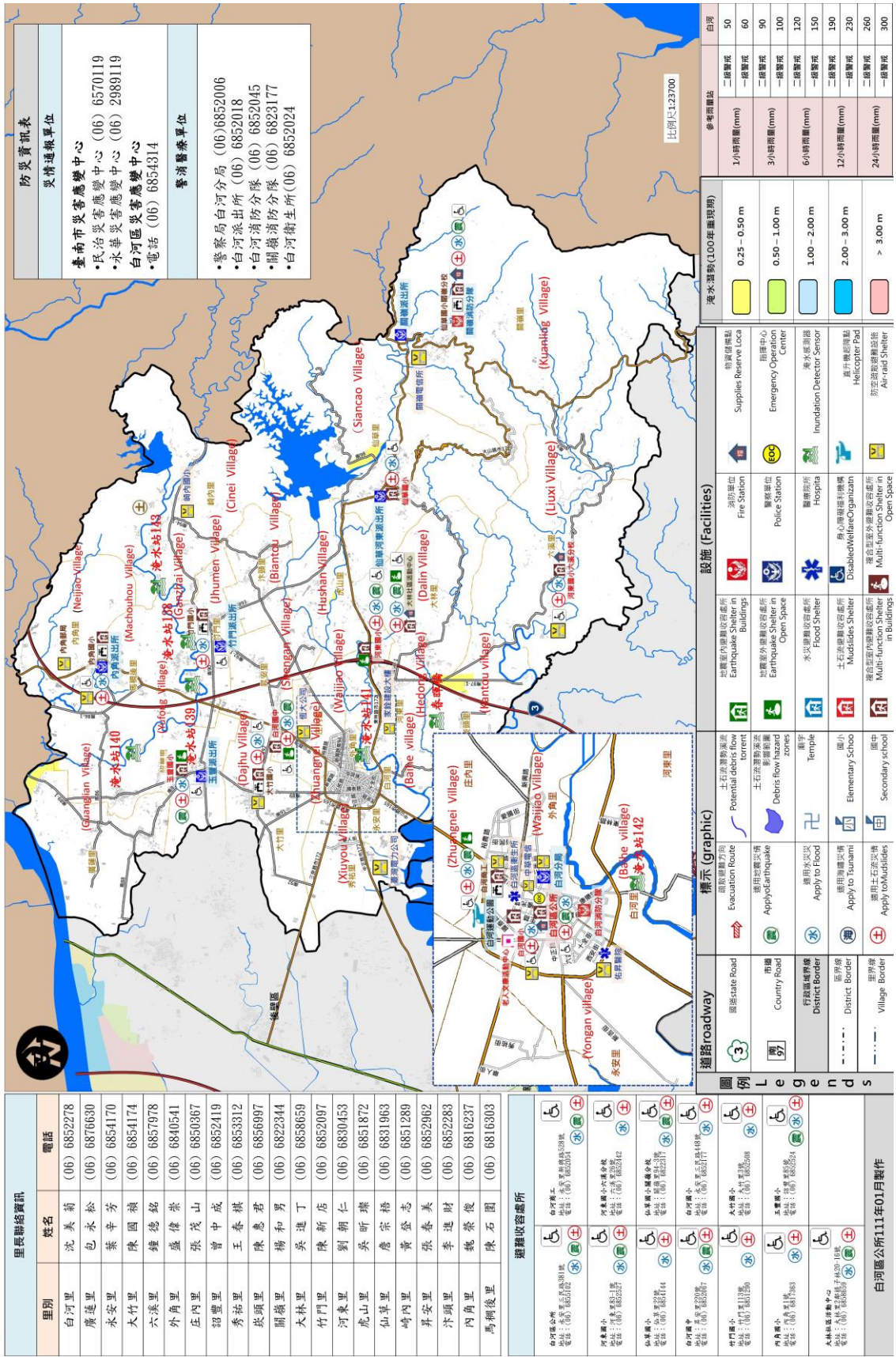
避難收容處所		
001臺南市東區公所 地址：臺南市東區中正路30號 電話：06-6520159/221	002太子廟中學校 地址：臺南市東區太子廟中街42號 電話：06-6337770	003太子廟中學校大寮 地址：臺南市東區太子廟大寮55-9號 電話：06-6524038
005太子廟中學校 地址：臺南市東區太子廟中街42號 電話：06-6524762	006新營區公所 地址：臺南市東區新營路77號 電話：06-6336960/4	007新營區公所 地址：臺南市東區新營路77號 電話：06-6337791/3
008新營區公所 地址：臺南市東區新營路77號 電話：06-6528048	009新營區公所 地址：臺南市東區新營路77號 電話：06-6329714/404	010新營區公所 地址：臺南市東區新營路77號 電話：06-6528042
011新營區公所 地址：臺南市東區新營路77號 電話：06-6528042	012新營區公所 地址：臺南市東區新營路77號 電話：06-6528042	013新營區公所 地址：臺南市東區新營路77號 電話：06-6528042
014新營區公所 地址：臺南市東區新營路77號 電話：06-6528042	015新營區公所 地址：臺南市東區新營路77號 電話：06-6528042	016新營區公所 地址：臺南市東區新營路77號 電話：06-6528042



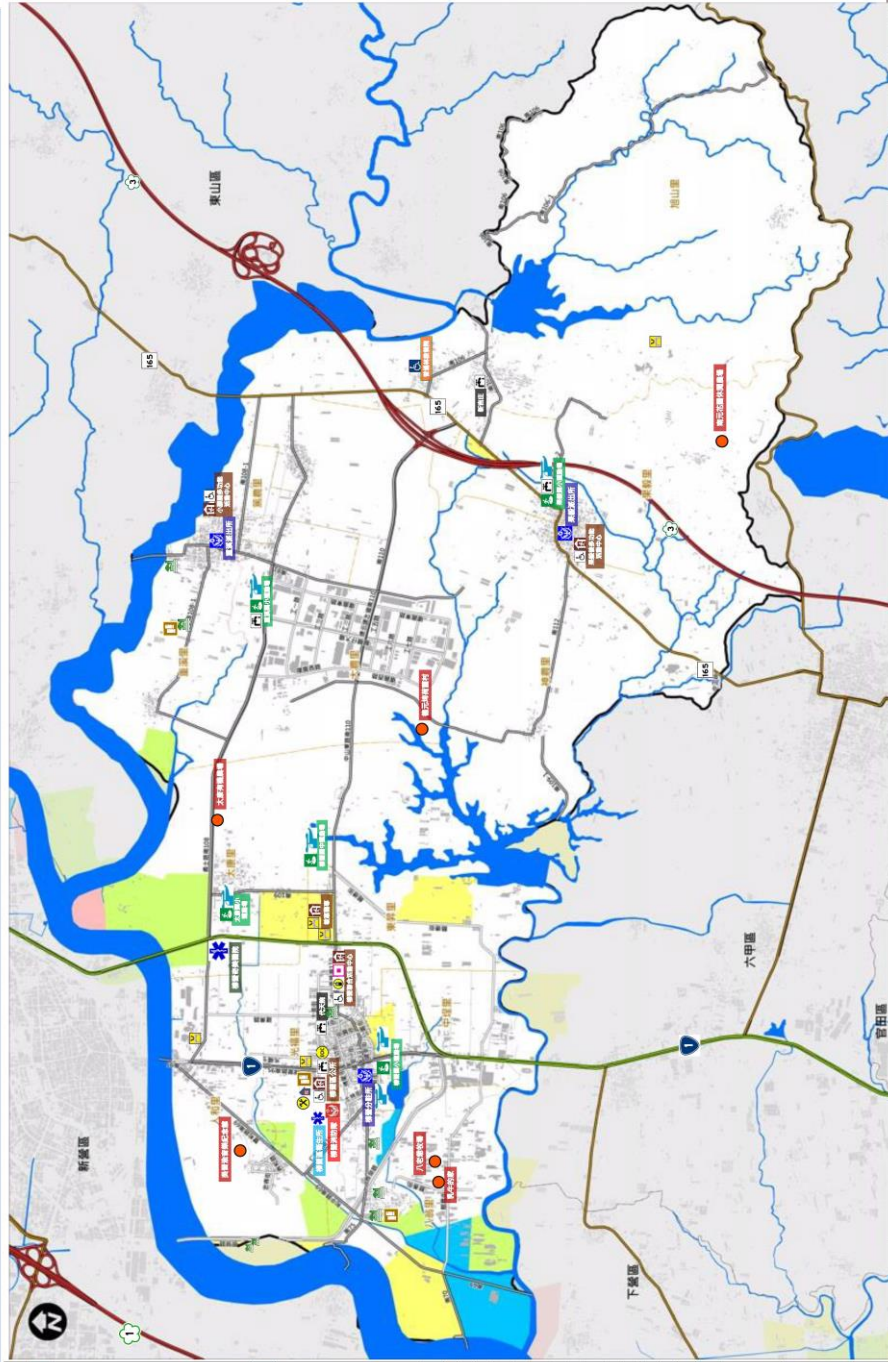
避難收容處所	
鹽水區公所 地址：鹽水區中山路47號 電話：(06)6521038	竹埔國小 地址：鹽水區竹林里竹子腳92-139 電話：(06)6551001
鹽水國中 地址：鹽水區三福路63號 電話：(06)6521075	三頭港國小 地址：鹽水區三頭港里202號 電話：(06)6832014
鹽水國小 地址：鹽水區朝琴路137號 電話：(06)6521046	軟雅國小 地址：鹽水區軟雅里31號 電話：(06)6552558
月津國小 地址：鹽水區月津路16號 電話：(06)6521113	老人文康中心 地址：鹽水區治水路254-1號 電話：(06)6521038
岸內國小 地址：鹽水區岸內里岸內96號 電話：(06)6524651	仁光國小 地址：鹽水區三頭里鹽里117號 電話：(06)6523620
太子皇廟香客大樓 地址：新營區太子宮45-2號 電話：(06)6524038	孫厝活動中心 地址：鹽水區文里孫厝里76-1 電話：(06)6521038

道路	標示	設施
1 國道	通用海嘯災害	水災室內避難收容處所
20 省道	通用土石流災害	地震室內避難收容處所
65 快速道路	淹水潛勢 (一日雨量450mm)	地震室外避難收容處所
行政區界	0.25 - 0.50 m	複合式室內避難收容處所
里界線	0.50 - 1.00 m	複合式室外避難收容處所
標示	1.00 - 2.00 m	車輛及人員轉運集結點
通用水災災害	2.00 - 3.00 m	消防單位
通用地震災害	> 3.00 m	警察單位
		醫療院所
		身心障礙福利機構
		老人福利機構
		物資儲備點
		取水點
		直升機起降地點
		指揮中心
		備援中心
		救援器材放置
		通訊設備放置點
		淹水感測器
		防空疏散避難設施

臺南市白河區防災地圖 (Disaster Prevention Map of Baihe District, Tainan City)



臺南市柳營區水災防災地圖



圖例		標示		避難		設施		洪水潛勢(一日雨量450mm)		參考雨量	
	國道		通用地震災害		水災避難收容處所		避難中心		1小時雨量 (mm)		東溪
	省道		通用水災災害		消防單位		老人福利機構		二級警戒 (mm)		50
	快速道路		通用海濱災害		救護單位		物資儲備站		一級警戒 (mm)		60
	行政區界		通用土石流災害		救護單位		救護器材放置		三級警戒 (mm)		100
	區界線		通用土丘災害		消防單位		救護器材放置		二級警戒 (mm)		120
	區界線		通用無障礙設施		消防單位		救護器材放置		一級警戒 (mm)		140
	區界線		通用土丘災害		消防單位		救護器材放置		二級警戒 (mm)		160
	區界線		通用土丘災害		消防單位		救護器材放置		一級警戒 (mm)		200
	區界線		通用土丘災害		消防單位		救護器材放置		二級警戒 (mm)		230
	區界線		通用土丘災害		消防單位		救護器材放置		一級警戒 (mm)		250
	區界線		通用土丘災害		消防單位		救護器材放置		二級警戒 (mm)		300
	區界線		通用土丘災害		消防單位		救護器材放置		一級警戒 (mm)		300

防災資訊表

災情通報單位

臺南市災害應變中心

- 民治災害應變中心 (06) 6569119
- 永華災害應變中心 (06) 2989119

柳營區災害應變中心

- 電話 (06) 6221245
- 備援中心【駕籠里小腳腿多功能活動中心】
- 電話 (06) 6233389

警消聯繫資訊

- 柳營分駐所 (06) 6223424
- 臺派派出所 (06) 6231664
- 臺派派出所 (06) 6231514
- 消防局第一救護大隊-柳營分隊(06) 6220179
- 柳營區衛生所 (06) 6220464
- 柳營新美醫院 (06) 6226999

里長聯絡資訊

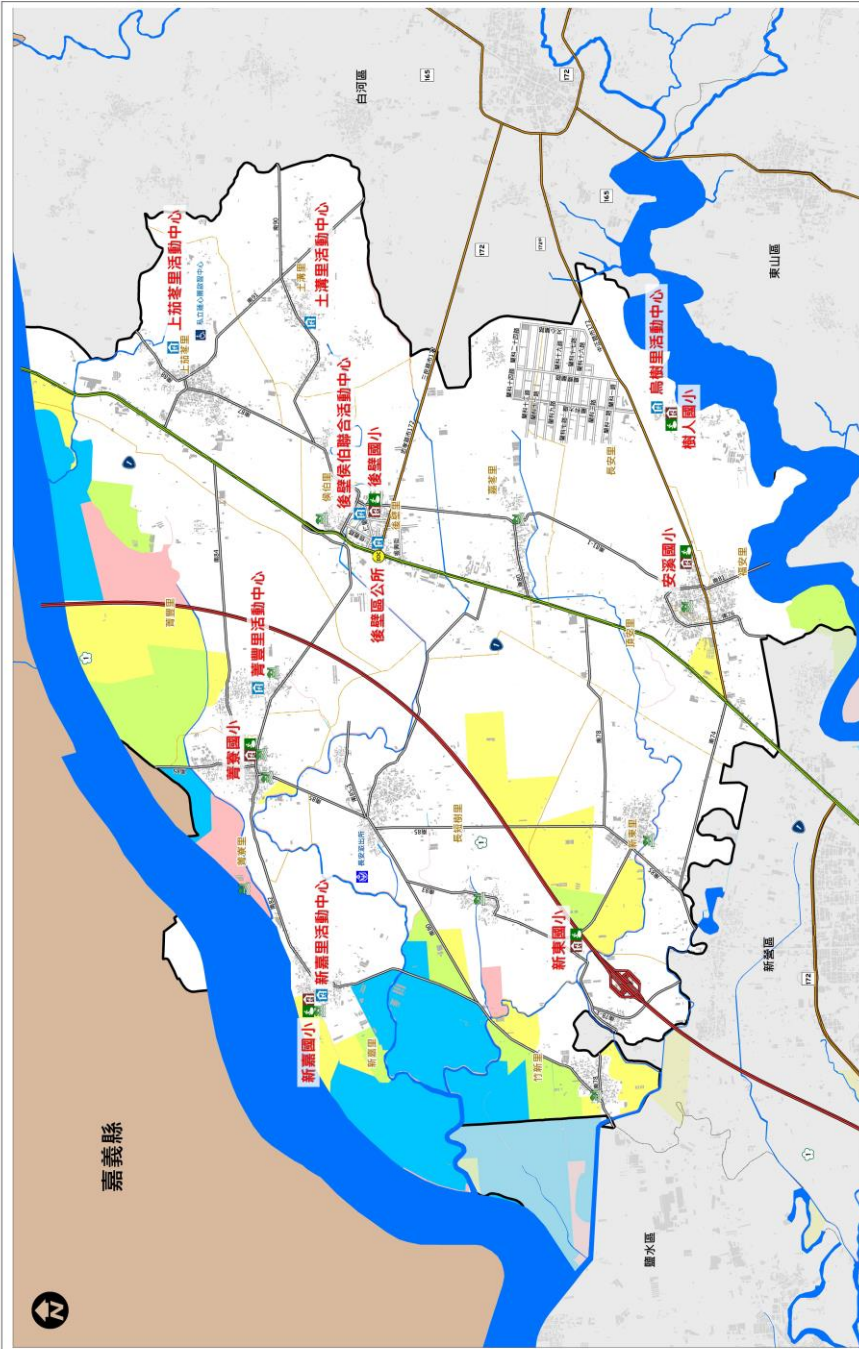
里別	姓名	電話
士林里	蘇金生	0932-77582
水溝里	洪啟偉	0953-202911
八角里	林靜芬	0956-758696
大甲里	施坤強	0910-882349
中甲里	王文偉	0912-125107
東岸里	楊清風	0933-364232
木甲里	林顯明	0929-752098
大觀里	連宗榮珠	0930-903721
東潭里	蔡明宏	0939-079625
柳營里	陳聯宗	0939-115066
東統里	張勝士	0963-47556
神農里	蔡仕偉	0982-989718
頂山里	張文都	0939-620808

避難收容處所

名稱/地址	電話
柳營區公所 地址：柳營區二崙59號 電話：(06) 6221245	
廣興後多功能活動中心 地址：神農里284-5號 電話：(06) 623291	
柳營區活動中心 地址：東潭里中山路二段198號35號 電話：(06) 622577	
柳營區中港市場 地址：柳營區中山路二段1653號 電話：(06) 623299	
柳營區小港市場 地址：士林里柳營路一段755號 電話：(06) 623310	
柳營區柳營國中學校 地址：柳營區中山路二段118號 電話：(06) 629411	

臺南市政府111年01月製作

臺南市後壁區水災防災地圖



防災資訊表 災情通報單位 臺南市災害應變中心 • 民治災害應變中心 (06) 6570119 • 永華災害應變中心 (06) 2989119 後壁區災害應變中心 • 備援中心【後壁國小】 • 電話 (06) 6872284 警消聯繫單位 • 後壁分駐所 (06) 6872744 • 警察派出所 (06) 6621401 • 民安派出所 (06) 6622664 • 安寮派出所 (06) 6361302 • 後壁消防分隊 (06) 6336305 • 後壁衛生所 (06) 6872634																																																																											
里鄰聯絡資訊 <table border="1"> <tr> <th>里別</th> <th>姓名</th> <th>電話</th> <th>里別</th> <th>姓名</th> <th>電話</th> </tr> <tr> <td>後壁里</td> <td>康志成</td> <td>(06) 6871636</td> <td>頂安里</td> <td>林丁和</td> <td>(06) 6361382</td> </tr> <tr> <td>後壁里</td> <td>廖高順</td> <td>(06) 6872477</td> <td>馬安里</td> <td>戴香梅</td> <td>(06) 6325178</td> </tr> <tr> <td>高寮里</td> <td>廖德聖</td> <td>(06) 6871151</td> <td>羅安里</td> <td>林明賢</td> <td>(06) 6361189</td> </tr> <tr> <td>土溝里</td> <td>林木三</td> <td>(06) 6872099</td> <td></td> <td></td> <td></td> </tr> <tr> <td>上冊峯里</td> <td>黃麗茂</td> <td>(06) 6881466</td> <td></td> <td></td> <td></td> </tr> <tr> <td>高寮里</td> <td>楊玉生</td> <td>(06) 6621976</td> <td></td> <td></td> <td></td> </tr> <tr> <td>高寮里</td> <td>阮凱政</td> <td>(06) 6621794</td> <td></td> <td></td> <td></td> </tr> <tr> <td>新厝里</td> <td>張德豐</td> <td>(06) 6622650</td> <td></td> <td></td> <td></td> </tr> <tr> <td>新厝里</td> <td>林景成</td> <td>(06) 6871231</td> <td></td> <td></td> <td></td> </tr> <tr> <td>竹新里</td> <td>莊瑞麟</td> <td>(06) 6572379</td> <td></td> <td></td> <td></td> </tr> <tr> <td>新厝里</td> <td>徐育新</td> <td>(06) 6373828</td> <td></td> <td></td> <td></td> </tr> </table>				里別	姓名	電話	里別	姓名	電話	後壁里	康志成	(06) 6871636	頂安里	林丁和	(06) 6361382	後壁里	廖高順	(06) 6872477	馬安里	戴香梅	(06) 6325178	高寮里	廖德聖	(06) 6871151	羅安里	林明賢	(06) 6361189	土溝里	林木三	(06) 6872099				上冊峯里	黃麗茂	(06) 6881466				高寮里	楊玉生	(06) 6621976				高寮里	阮凱政	(06) 6621794				新厝里	張德豐	(06) 6622650				新厝里	林景成	(06) 6871231				竹新里	莊瑞麟	(06) 6572379				新厝里	徐育新	(06) 6373828			
里別	姓名	電話	里別	姓名	電話																																																																						
後壁里	康志成	(06) 6871636	頂安里	林丁和	(06) 6361382																																																																						
後壁里	廖高順	(06) 6872477	馬安里	戴香梅	(06) 6325178																																																																						
高寮里	廖德聖	(06) 6871151	羅安里	林明賢	(06) 6361189																																																																						
土溝里	林木三	(06) 6872099																																																																									
上冊峯里	黃麗茂	(06) 6881466																																																																									
高寮里	楊玉生	(06) 6621976																																																																									
高寮里	阮凱政	(06) 6621794																																																																									
新厝里	張德豐	(06) 6622650																																																																									
新厝里	林景成	(06) 6871231																																																																									
竹新里	莊瑞麟	(06) 6572379																																																																									
新厝里	徐育新	(06) 6373828																																																																									
避難收容處所 <table border="1"> <tr> <th>收容處所</th> <th>地址</th> <th>電話</th> </tr> <tr> <td>後壁區公所</td> <td>地址：土溝里56-18號 電話：(06) 6872099</td> <td>(06) 6872099</td> </tr> <tr> <td>上冊峯里活動中心</td> <td>地址：上冊峯里46-28號 電話：(06) 6881760</td> <td>(06) 6881760</td> </tr> <tr> <td>侯伯聯合活動中心</td> <td>地址：新厝里133號 電話：(06) 6872658</td> <td>(06) 6872658</td> </tr> <tr> <td>安寮國小</td> <td>地址：後壁區51號 電話：(06) 6872315</td> <td>(06) 6872315</td> </tr> <tr> <td>新厝里活動中心</td> <td>地址：新厝里155號 電話：(06) 6881335</td> <td>(06) 6881335</td> </tr> <tr> <td>高寮里活動中心</td> <td>地址：民治路29號 電話：(06) 6872284</td> <td>(06) 6872284</td> </tr> <tr> <td>後壁國小</td> <td>地址：後壁區侯伯里 電話：(06) 6872271</td> <td>(06) 6872271</td> </tr> <tr> <td>新厝里國小</td> <td>地址：新厝里侯伯里 電話：(06) 6872271</td> <td>(06) 6872271</td> </tr> <tr> <td>新厝里</td> <td>地址：新厝里侯伯里 電話：(06) 6872271</td> <td>(06) 6872271</td> </tr> <tr> <td>後壁國小</td> <td>地址：後壁區侯伯里 電話：(06) 6872271</td> <td>(06) 6872271</td> </tr> </table>				收容處所	地址	電話	後壁區公所	地址：土溝里56-18號 電話：(06) 6872099	(06) 6872099	上冊峯里活動中心	地址：上冊峯里46-28號 電話：(06) 6881760	(06) 6881760	侯伯聯合活動中心	地址：新厝里133號 電話：(06) 6872658	(06) 6872658	安寮國小	地址：後壁區51號 電話：(06) 6872315	(06) 6872315	新厝里活動中心	地址：新厝里155號 電話：(06) 6881335	(06) 6881335	高寮里活動中心	地址：民治路29號 電話：(06) 6872284	(06) 6872284	後壁國小	地址：後壁區侯伯里 電話：(06) 6872271	(06) 6872271	新厝里國小	地址：新厝里侯伯里 電話：(06) 6872271	(06) 6872271	新厝里	地址：新厝里侯伯里 電話：(06) 6872271	(06) 6872271	後壁國小	地址：後壁區侯伯里 電話：(06) 6872271	(06) 6872271																																							
收容處所	地址	電話																																																																									
後壁區公所	地址：土溝里56-18號 電話：(06) 6872099	(06) 6872099																																																																									
上冊峯里活動中心	地址：上冊峯里46-28號 電話：(06) 6881760	(06) 6881760																																																																									
侯伯聯合活動中心	地址：新厝里133號 電話：(06) 6872658	(06) 6872658																																																																									
安寮國小	地址：後壁區51號 電話：(06) 6872315	(06) 6872315																																																																									
新厝里活動中心	地址：新厝里155號 電話：(06) 6881335	(06) 6881335																																																																									
高寮里活動中心	地址：民治路29號 電話：(06) 6872284	(06) 6872284																																																																									
後壁國小	地址：後壁區侯伯里 電話：(06) 6872271	(06) 6872271																																																																									
新厝里國小	地址：新厝里侯伯里 電話：(06) 6872271	(06) 6872271																																																																									
新厝里	地址：新厝里侯伯里 電話：(06) 6872271	(06) 6872271																																																																									
後壁國小	地址：後壁區侯伯里 電話：(06) 6872271	(06) 6872271																																																																									

參照雨量站	新市	彰化
1小時雨量(mm)	二級警戒 40 一級警戒 50	40
3小時雨量(mm)	二級警戒 100 一級警戒 110	80
6小時雨量(mm)	二級警戒 130 一級警戒 150	100
12小時雨量(mm)	二級警戒 180 一級警戒 200	150
24小時雨量(mm)	二級警戒 260 一級警戒 300	180

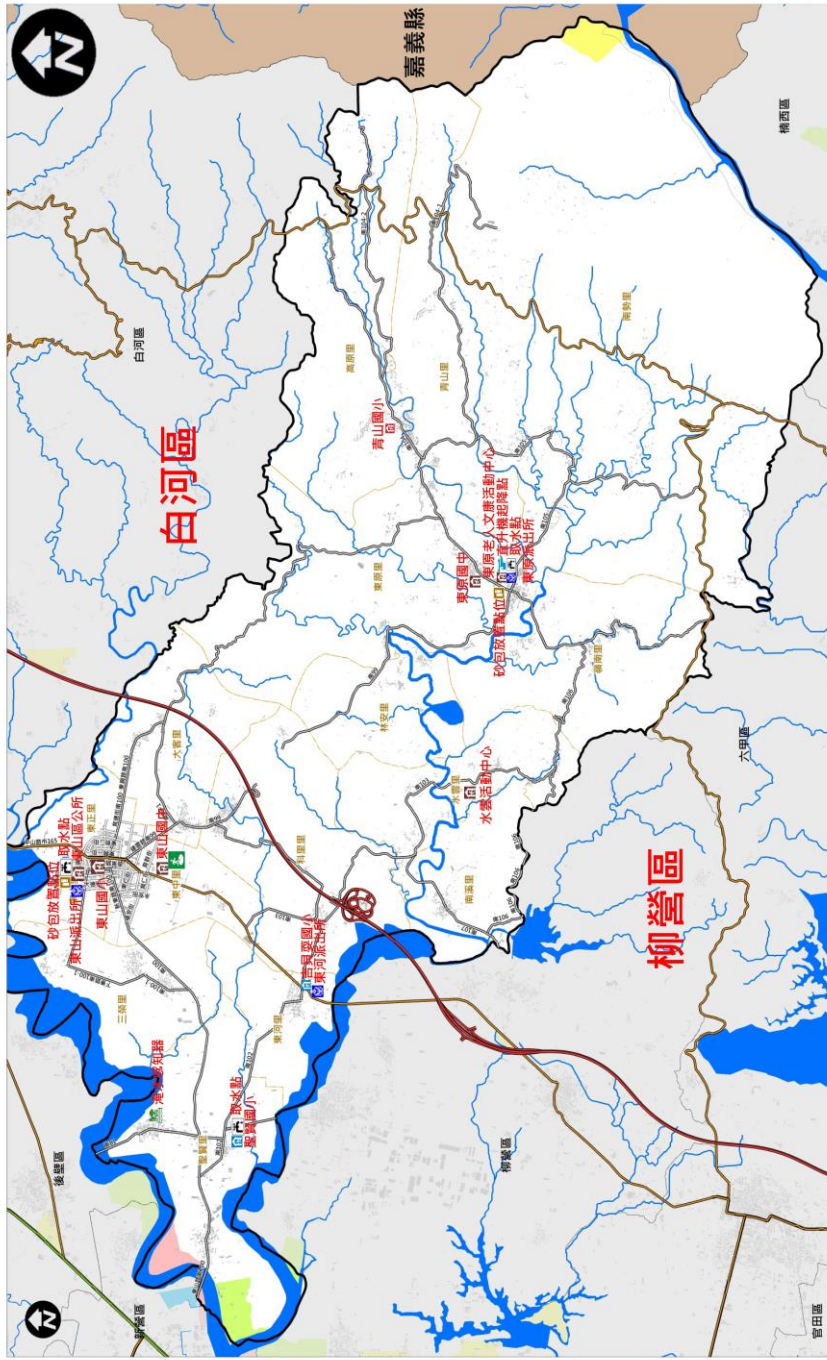
海水湧到一日雨量(50mm)	設施
0.25-0.50 m	備援中心 救護器材安置 通訊設備安置點 海水檢測器
0.50-1.00 m	老人福利機構 物資儲備點 取水點 廚具儲藏地點 指揮中心
1.00-2.00 m	備援中心 消防單位 警務單位 聯合式災害應變處所 身心障礙福利機構
2.00-3.00 m	警務單位 警務防所 聯合式災害應變處所 身心障礙福利機構
> 3.00 m	警務單位 警務防所 聯合式災害應變處所 身心障礙福利機構

標示	圖例
通用此圖標示	通用此圖標示
通用水災災害	通用水災災害
通用海堤災害	通用海堤災害
通用土石災害	通用土石災害
無有無障礙設施	無有無障礙設施

臺南市東山區區級防災地圖

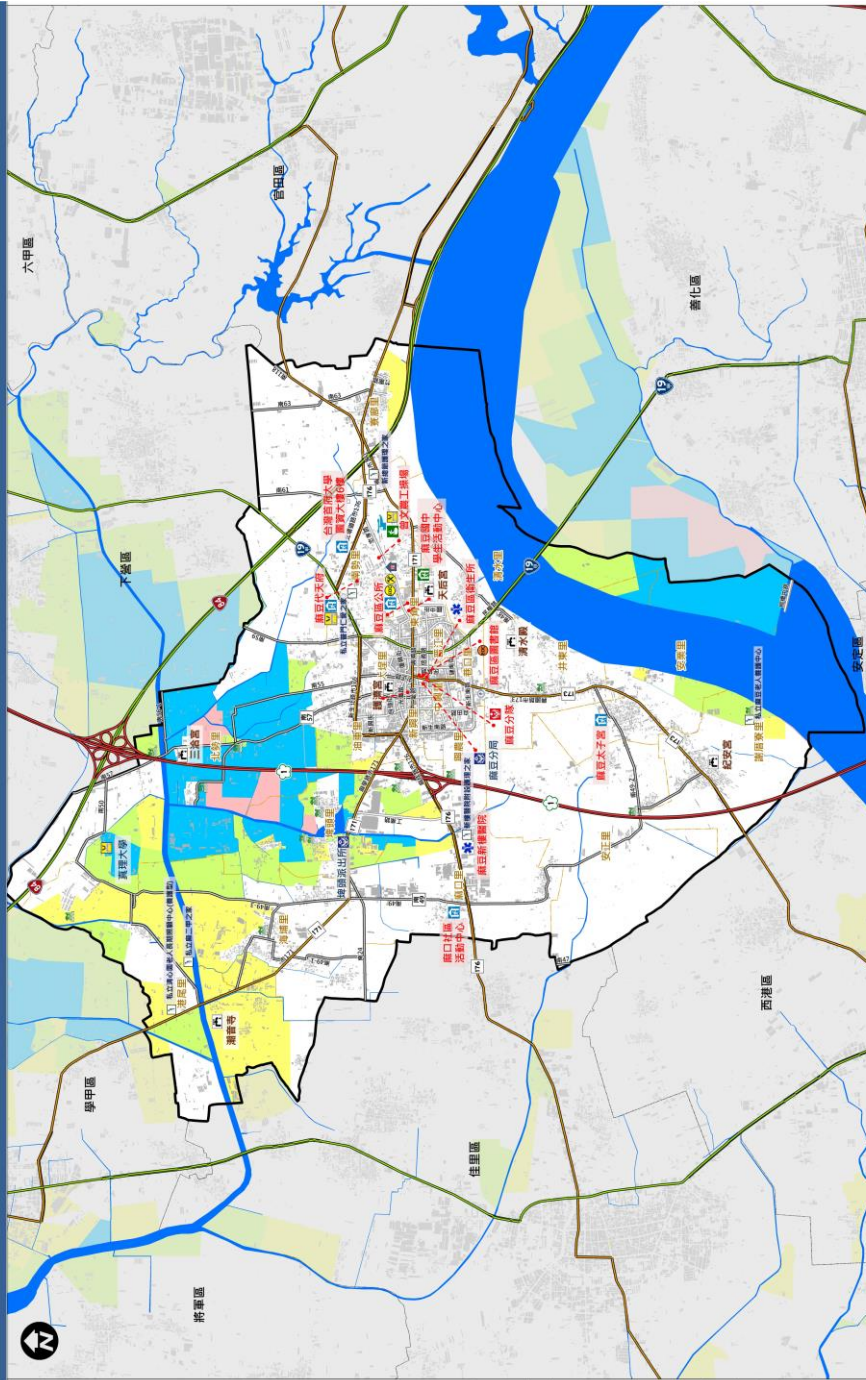
編號 6700500

防災資訊表 災情通報單位 臺南市災害輔導中心 • 民治災害輔導中心 (06) 6570119 • 永華災害輔導中心 (06) 7989119 東山區災害輔導中心 • 總站 (06) 6801941 東山分駐所 (06) 6800024 • 東原派出所 (06) 6861051 • 東原派出所 (06) 6800862 • 東原消防分隊 (06) 6860352 • 東山區衛生所 (06) 6802638																																																													
里長聯絡資訊 <table border="1"> <thead> <tr> <th>里別</th> <th>姓名</th> <th>里別</th> <th>姓名</th> <th>電話</th> </tr> </thead> <tbody> <tr> <td>東山里</td> <td>盧春杰</td> <td>(06) 6802993</td> <td>東原里</td> <td>葉孟亮 (06) 6861077</td> </tr> <tr> <td>東正里</td> <td>蘇明田</td> <td>(06) 6800859</td> <td>青山里</td> <td>李正才 (06) 6862787</td> </tr> <tr> <td>東中里</td> <td>蘇木旺</td> <td>(06) 6805277</td> <td>高原里</td> <td>羅朝龍 (06) 6862488</td> </tr> <tr> <td>三益里</td> <td>白進德</td> <td>(06) 6801692</td> <td>南勢里</td> <td>楊宗顯 (06) 6861043</td> </tr> <tr> <td>聖賢里</td> <td>林俊龍</td> <td>(06) 6321286</td> <td>南寧里</td> <td>陳雲路 (06) 6860370</td> </tr> <tr> <td>聖河里</td> <td>吳水生</td> <td>(06) 6232966</td> <td></td> <td></td> </tr> <tr> <td>水雲里</td> <td>陳福松</td> <td>(06) 6230315</td> <td></td> <td></td> </tr> <tr> <td>潮漢里</td> <td>洪志強</td> <td>(06) 6231006</td> <td></td> <td></td> </tr> <tr> <td>和里里</td> <td>王元正</td> <td>(06) 6801630</td> <td></td> <td></td> </tr> <tr> <td>大寮里</td> <td>楊漢文</td> <td>(06) 6802428</td> <td></td> <td></td> </tr> <tr> <td>利安里</td> <td>李進生</td> <td>(06) 6862579</td> <td></td> <td></td> </tr> </tbody> </table>		里別	姓名	里別	姓名	電話	東山里	盧春杰	(06) 6802993	東原里	葉孟亮 (06) 6861077	東正里	蘇明田	(06) 6800859	青山里	李正才 (06) 6862787	東中里	蘇木旺	(06) 6805277	高原里	羅朝龍 (06) 6862488	三益里	白進德	(06) 6801692	南勢里	楊宗顯 (06) 6861043	聖賢里	林俊龍	(06) 6321286	南寧里	陳雲路 (06) 6860370	聖河里	吳水生	(06) 6232966			水雲里	陳福松	(06) 6230315			潮漢里	洪志強	(06) 6231006			和里里	王元正	(06) 6801630			大寮里	楊漢文	(06) 6802428			利安里	李進生	(06) 6862579		
里別	姓名	里別	姓名	電話																																																									
東山里	盧春杰	(06) 6802993	東原里	葉孟亮 (06) 6861077																																																									
東正里	蘇明田	(06) 6800859	青山里	李正才 (06) 6862787																																																									
東中里	蘇木旺	(06) 6805277	高原里	羅朝龍 (06) 6862488																																																									
三益里	白進德	(06) 6801692	南勢里	楊宗顯 (06) 6861043																																																									
聖賢里	林俊龍	(06) 6321286	南寧里	陳雲路 (06) 6860370																																																									
聖河里	吳水生	(06) 6232966																																																											
水雲里	陳福松	(06) 6230315																																																											
潮漢里	洪志強	(06) 6231006																																																											
和里里	王元正	(06) 6801630																																																											
大寮里	楊漢文	(06) 6802428																																																											
利安里	李進生	(06) 6862579																																																											
避難收容處所 <table border="1"> <thead> <tr> <th>收容處所</th> <th>地址</th> <th>電話</th> </tr> </thead> <tbody> <tr> <td>東山區公所</td> <td>臺南市東山區東原里</td> <td>(06) 6801000</td> </tr> <tr> <td>東原老人</td> <td>臺南市東山區東原里</td> <td>(06) 6861432</td> </tr> <tr> <td>東原老人</td> <td>臺南市東山區東原里</td> <td>(06) 6861009</td> </tr> <tr> <td>東山國小</td> <td>臺南市東山區東山里</td> <td>(06) 6802774</td> </tr> <tr> <td>東山國小</td> <td>臺南市東山區東山里</td> <td>(06) 6861041</td> </tr> <tr> <td>青員聖母小</td> <td>臺南市東山區青員里</td> <td>(06) 6331170</td> </tr> </tbody> </table>		收容處所	地址	電話	東山區公所	臺南市東山區東原里	(06) 6801000	東原老人	臺南市東山區東原里	(06) 6861432	東原老人	臺南市東山區東原里	(06) 6861009	東山國小	臺南市東山區東山里	(06) 6802774	東山國小	臺南市東山區東山里	(06) 6861041	青員聖母小	臺南市東山區青員里	(06) 6331170																																							
收容處所	地址	電話																																																											
東山區公所	臺南市東山區東原里	(06) 6801000																																																											
東原老人	臺南市東山區東原里	(06) 6861432																																																											
東原老人	臺南市東山區東原里	(06) 6861009																																																											
東山國小	臺南市東山區東山里	(06) 6802774																																																											
東山國小	臺南市東山區東山里	(06) 6861041																																																											
青員聖母小	臺南市東山區青員里	(06) 6331170																																																											



道路	標示	設施	海水漲勢(一日雨量450mm)	
			1小時雨量(mm)	24小時雨量(mm)
快速道路	快速道路	老人福利機構	0.25 - 0.50 m	東原 60
快速道路	快速道路	老人福利機構	0.50 - 1.00 m	二級警戒 70
快速道路	快速道路	老人福利機構	1.00 - 2.00 m	二級警戒 110
快速道路	快速道路	老人福利機構	2.00 - 3.00 m	二級警戒 120
快速道路	快速道路	老人福利機構	> 3.00 m	二級警戒 140
快速道路	快速道路	老人福利機構		二級警戒 160
快速道路	快速道路	老人福利機構		二級警戒 180
快速道路	快速道路	老人福利機構		二級警戒 220
快速道路	快速道路	老人福利機構		二級警戒 250
快速道路	快速道路	老人福利機構		二級警戒 300

臺南市麻豆區水災防災地圖



道路	標示	設施
國道	通用海嘯災害	醫院診所
省道	通用土石流災害	水災避難收容處所
快速道路	淹水潛勢 (一日雨量450mm)	地震避難收容處所
行政區界	0.25 - 0.50 m	土石流避難收容處所
區界線	0.50 - 1.00 m	海嘯避難收容處所
標示	1.00 - 2.00 m	複合式災害避難處所
適用水災災害	2.00 - 3.00 m	車輛及人員轉運基地點
適用地震災害	> 3.00 m	消防單位
		警察單位

參考雨量站	麻豆
1小時雨量(mm)	50 二級警戒 一級警戒
3小時雨量(mm)	100 二級警戒 一級警戒
6小時雨量(mm)	130 二級警戒 一級警戒
12小時雨量(mm)	180 二級警戒 一級警戒
24小時雨量(mm)	210 二級警戒 一級警戒
	300 一級警戒

避難收容處所
麻豆代天府-香大樓(總站) 地址：南勢里南港街60號 電話：(06) 5722133
麻豆區公所三樓(分站) 地址：南勢里1號 電話：(06) 5721131
國立南台大學麻豆大樓(校外) 地址：南勢里168號 電話：(06) 571888#452
麻豆區中學生活動中心(室內) 地址：南勢里36號 電話：06-5722128#31

防災資訊表

災情通報單位

臺南市災害應變中心
 • 民治災害應變中心 (06) 6570119
 • 永華災害應變中心 (06) 2989119

麻豆區災害應變中心
 電話 (06) 5712235
 備援中心【麻豆區圖書館(麻豆文化大樓3、4樓)】
 電話 (06) 5729007 #13、14

警消醫療單位

• 麻豆消防分隊 (06) 5722440
 • 警察局 麻豆分局 (06) 5714030
 • 麻豆派出所 (06) 5722104
 • 總巡派出所 (06) 5724310
 • 安業派出所 (06) 5722804
 • 埤頭派出所 (06) 5701654
 • 麻豆區衛生所 (06) 5722215
 • 麻豆新樓醫院 (06) 5702228

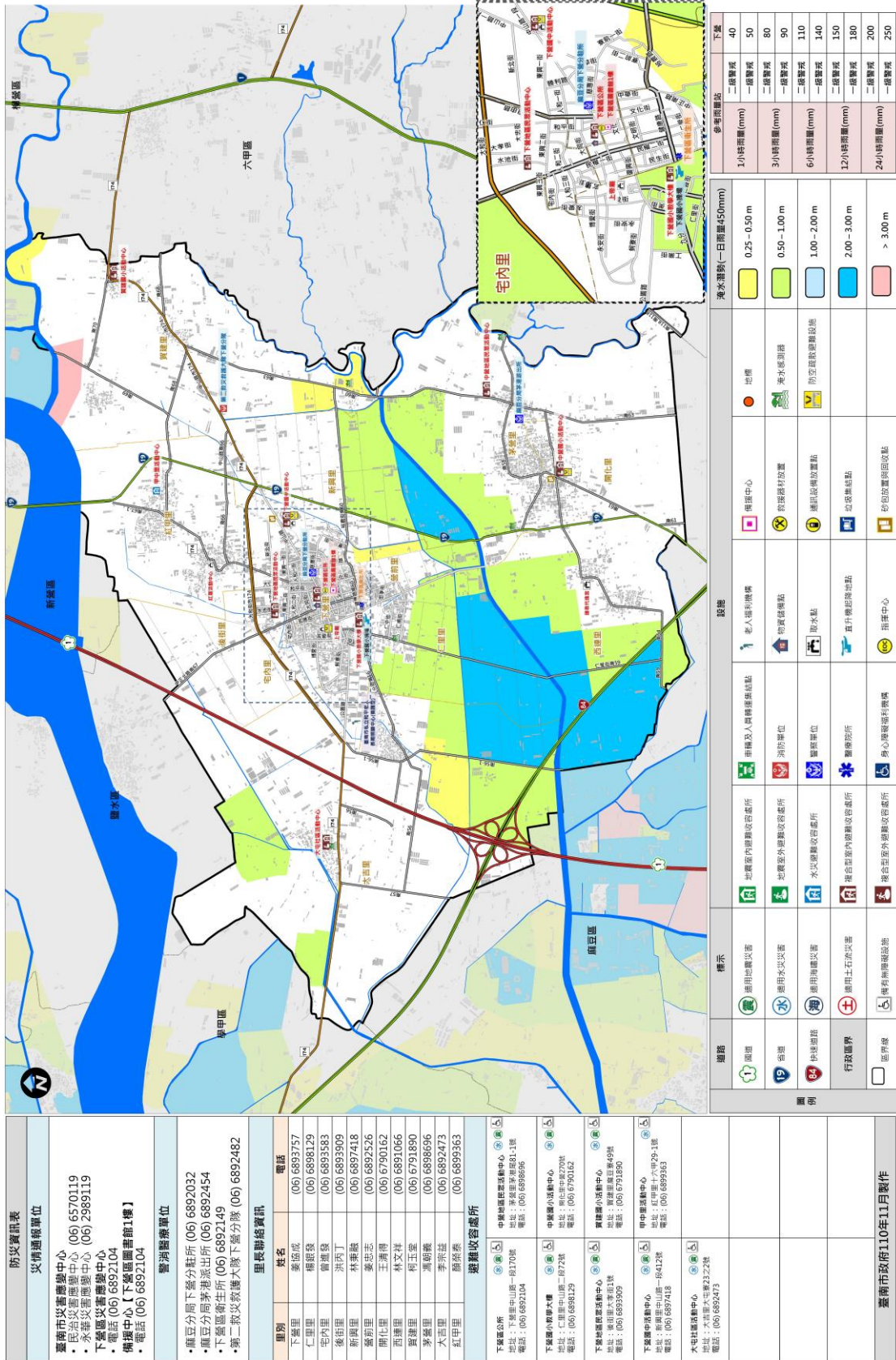
里長聯絡資訊

里別	姓名	里別	姓名	電話	
南勢里	陳文謙	安正里	李勝品	5717901	
寮朗里	陳發謙	埤頭里	李朝通	5703607	
東角里	林和清	海埔里	張鈞煌	5704355	
雷江里	蔡志強	清水里	李勝平	5722718	
龜口里	莊智恩	大埤里	陳威勝	5723305	
中興里	張福和	港尾里	蔡源綱	5704678	
興隆里	謝加秀麗	麻口里	鍾慧琴	5702059	
新興里	王新盛	井東里	吳建豪	5710070	
油車里	謝福春	謝厝寮里	江茂隆	5729436	
北勢里	莊耀雲	5706779	安業里	李士博	5727344

臺南市政府111年02月製作

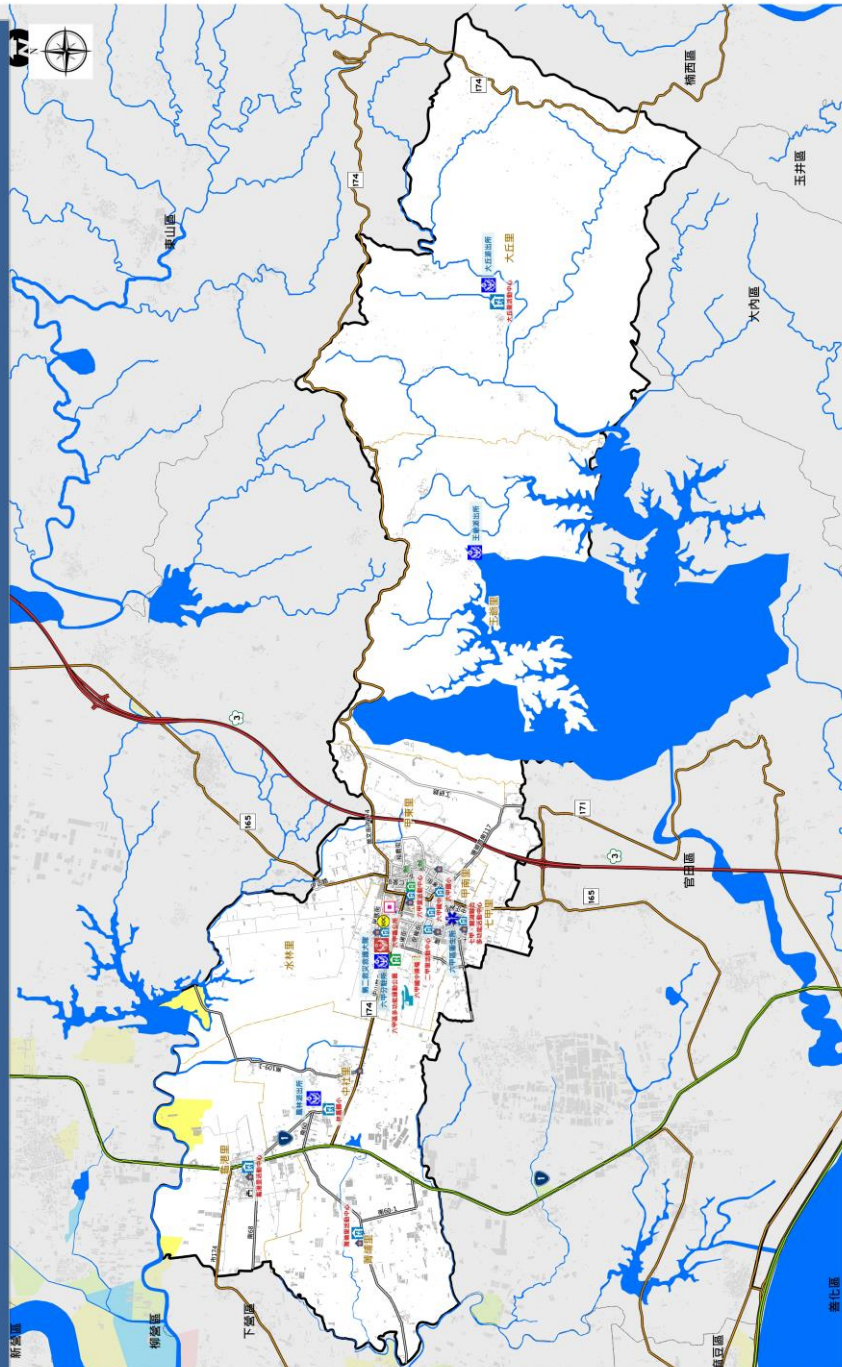
臺南市下營區水災防災地圖

編號6700800



防災資訊表 災情通報單位 臺南市災害應變中心 (06) 6570119 民治災害應變中心 (06) 2989119 永華災害應變中心 (06) 2989119 下營區災害應變中心 電話 (06) 6892104 指揮中心【下營區圖書館1樓】 電話 (06) 6892104	
警消聯繫單位 麻豆分局下營分駐所 (06) 6892032 麻豆分局港港派出所 (06) 6892454 下營區衛生所 (06) 6892149 第二救護大隊下營分隊 (06) 6892482	
里長聯絡資訊	
里別	姓名 電話
下營里	蔡俊成 (06) 6893757
仁里里	陳筱霞 (06) 6893129
宅內里	郭進發 (06) 6893583
後街里	洪內丁 (06) 6893909
新興里	林秉融 (06) 6897418
盛和里	姜志忠 (06) 6892526
開化里	王海得 (06) 6790162
西邊里	林文桂 (06) 6891066
寶蓮里	柯玉生 (06) 6791890
茅寮里	馮炳義 (06) 6896696
大宮里	李宗益 (06) 6892473
紅甲里	謝煥泰 (06) 6895363
避難收容處所 中興社區服務活動中心 地址：下營區中山路一段170號 電話：(06) 6892104 中興社區服務活動中心 地址：新營區新營路81-1號 電話：(06) 6898696 中興國小活動中心 地址：新營區中山路二段72號 電話：(06) 6898129 寶蓮國小活動中心 地址：新營區中山路二段99號 電話：(06) 6791890 甲中社區活動中心 地址：新營區中山路一段412號 電話：(06) 6897418 下營區中興活動中心 地址：新營區中山路一段412號 電話：(06) 6895363 水母社區服務活動中心 地址：大內區大內路23-2號 電話：(06) 6892473	
圖例 道路：國道、省道、快速道路、行政區界、區界 標示：通用地震災害、通用水災災害、通用油庫災害、通用土石流災害、通用無障礙設施 設施：老人福利機構、避難及人員轉運集結點、避難室內避難收容處所、避難室外避難收容處所、水災避難收容處所、綜合型室內避難收容處所、綜合型室外避難收容處所、避難單位、消防單位、警備單位、警備防所、身心障礙福利機構、指揮中心 多考評量站：1小時雨量(mm)、2小時雨量(mm)、3小時雨量(mm)、6小時雨量(mm)、12小時雨量(mm)、24小時雨量(mm)	

臺南市六甲區水災防災地圖



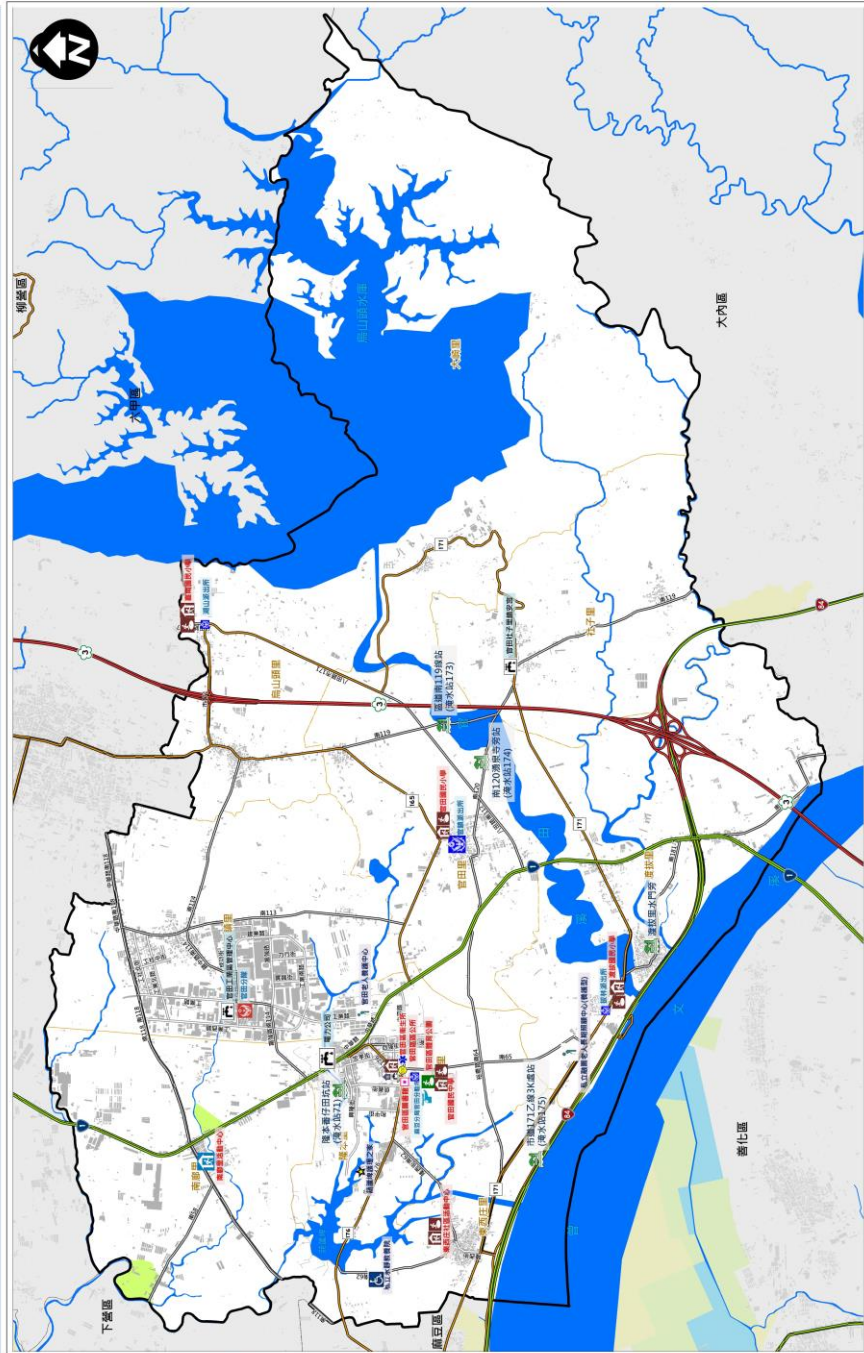
防災資訊表 災情通報單位 臺南市災害應變中心 • 民治災害應變中心 (06) 6570119 • 永華災害應變中心 (06) 2989119 六甲區災害應變中心 • 電話 (06) 6982284 備援中心【六甲消防分隊2樓】 • 電話 (06) 6982529 警消聯繫單位 • 臺南市政府警察局偵查分局 (06) 5714030 • 六甲消防分隊 (06) 6982529 • 六甲分駐所 (06) 6982139 • 警備局六甲區警備隊 (06) 5795697 • 鳳林派出所 (06) 6982390 • 王蘭派出所 (06) 6981834 • 木丘派出所 (06) 6981835 • 六甲區衛生所 (06) 6988542 • 六甲區公所 (06) 6982001																																					
里長聯絡資訊 <table border="1"> <thead> <tr> <th>里別</th> <th>姓名</th> <th>電話</th> </tr> </thead> <tbody> <tr><td>六甲里</td><td>李淑娟</td><td>(06) 6982028</td></tr> <tr><td>南榮里</td><td>陳素馨</td><td>(06) 6982029</td></tr> <tr><td>甲南里</td><td>郭鳳儀</td><td>(06) 6982030</td></tr> <tr><td>七甲里</td><td>羅淑潔</td><td>(06) 6982032</td></tr> <tr><td>二甲里</td><td>羅勝昭</td><td>(06) 6982034</td></tr> <tr><td>水林里</td><td>李宏傑</td><td>(06) 6982035</td></tr> <tr><td>中社里</td><td>陳仙儀</td><td>(06) 6982116</td></tr> <tr><td>龍潭里</td><td>許文祥</td><td>(06) 6982117</td></tr> <tr><td>灣海里</td><td>許素貞</td><td>(06) 6988803</td></tr> <tr><td>王蘭里</td><td>許素貞</td><td>(06) 6983591</td></tr> <tr><td>大丘里</td><td>何欣潔</td><td>(06) 6988386</td></tr> </tbody> </table>		里別	姓名	電話	六甲里	李淑娟	(06) 6982028	南榮里	陳素馨	(06) 6982029	甲南里	郭鳳儀	(06) 6982030	七甲里	羅淑潔	(06) 6982032	二甲里	羅勝昭	(06) 6982034	水林里	李宏傑	(06) 6982035	中社里	陳仙儀	(06) 6982116	龍潭里	許文祥	(06) 6982117	灣海里	許素貞	(06) 6988803	王蘭里	許素貞	(06) 6983591	大丘里	何欣潔	(06) 6988386
里別	姓名	電話																																			
六甲里	李淑娟	(06) 6982028																																			
南榮里	陳素馨	(06) 6982029																																			
甲南里	郭鳳儀	(06) 6982030																																			
七甲里	羅淑潔	(06) 6982032																																			
二甲里	羅勝昭	(06) 6982034																																			
水林里	李宏傑	(06) 6982035																																			
中社里	陳仙儀	(06) 6982116																																			
龍潭里	許文祥	(06) 6982117																																			
灣海里	許素貞	(06) 6988803																																			
王蘭里	許素貞	(06) 6983591																																			
大丘里	何欣潔	(06) 6988386																																			
避難收容處所 <table border="1"> <tbody> <tr> <td>001六甲區運動中心 地址：六甲區龍潭路288號A1區 電話：0975-95753</td> <td>002六甲區圖書館 地址：六甲區大丘里新龍潭派出所 電話：0910-843711</td> </tr> <tr> <td>003龍潭區圖書館 地址：龍潭區龍潭路184號 電話：0929-306519</td> <td>004龍潭區圖書館 地址：龍潭區龍潭路183號 電話：0933-597835</td> </tr> <tr> <td>005二甲里圖書館 地址：二甲里龍潭路266號 電話：0977-304259</td> <td>006七甲區聯合多功能活動中心 地址：七甲區七甲路89號之2號 電話：0932-846862</td> </tr> <tr> <td>007六甲國小 地址：六甲區中社路159號 電話：0933-688838</td> <td>008六甲國中 地址：六甲區龍潭路43號 電話：0939-906721</td> </tr> <tr> <td>009龍潭國小 地址：中社路中社29號 電話：0937-300281</td> <td>010六甲區多功能體育公園 地址：水林路中社路202號 電話：06-6982024</td> </tr> <tr> <td>011六甲區公所 地址：水林路中社路202號 電話：06-6982001</td> <td></td> </tr> </tbody> </table>		001六甲區運動中心 地址：六甲區龍潭路288號A1區 電話：0975-95753	002六甲區圖書館 地址：六甲區大丘里新龍潭派出所 電話：0910-843711	003龍潭區圖書館 地址：龍潭區龍潭路184號 電話：0929-306519	004龍潭區圖書館 地址：龍潭區龍潭路183號 電話：0933-597835	005二甲里圖書館 地址：二甲里龍潭路266號 電話：0977-304259	006七甲區聯合多功能活動中心 地址：七甲區七甲路89號之2號 電話：0932-846862	007六甲國小 地址：六甲區中社路159號 電話：0933-688838	008六甲國中 地址：六甲區龍潭路43號 電話：0939-906721	009龍潭國小 地址：中社路中社29號 電話：0937-300281	010六甲區多功能體育公園 地址：水林路中社路202號 電話：06-6982024	011六甲區公所 地址：水林路中社路202號 電話：06-6982001																									
001六甲區運動中心 地址：六甲區龍潭路288號A1區 電話：0975-95753	002六甲區圖書館 地址：六甲區大丘里新龍潭派出所 電話：0910-843711																																				
003龍潭區圖書館 地址：龍潭區龍潭路184號 電話：0929-306519	004龍潭區圖書館 地址：龍潭區龍潭路183號 電話：0933-597835																																				
005二甲里圖書館 地址：二甲里龍潭路266號 電話：0977-304259	006七甲區聯合多功能活動中心 地址：七甲區七甲路89號之2號 電話：0932-846862																																				
007六甲國小 地址：六甲區中社路159號 電話：0933-688838	008六甲國中 地址：六甲區龍潭路43號 電話：0939-906721																																				
009龍潭國小 地址：中社路中社29號 電話：0937-300281	010六甲區多功能體育公園 地址：水林路中社路202號 電話：06-6982024																																				
011六甲區公所 地址：水林路中社路202號 電話：06-6982001																																					

圖例	標示	設施	參考單位
3 圍堤	通用型海堤	老人福利機構	二級警區 40 40 40
4 街道	通用型海堤	輪椅及人員轉運車站	二級警區 50 50 50
5 市場	通用型海堤	消防單位	二級警區 80 80 80
6 市道	通用型海堤	消防單位	二級警區 90 90 90
7 行政區界	通用型海堤	消防單位	二級警區 120 120 120
8 區界線	通用型海堤	消防單位	二級警區 140 140 140
9 區界線	通用型海堤	消防單位	二級警區 170 170 170
	通用型海堤	消防單位	二級警區 200 200 200
	通用型海堤	消防單位	二級警區 220 220 220
	通用型海堤	消防單位	二級警區 250 250 250

參考單位	七級	七級區	區界
1小時雨量 (mm)	二級警區	40	40
3小時雨量 (mm)	二級警區	50	50
6小時雨量 (mm)	二級警區	80	80
12小時雨量 (mm)	二級警區	90	90
24小時雨量 (mm)	二級警區	120	120
	二級警區	140	140
	二級警區	170	170
	二級警區	200	200
	二級警區	220	220
	二級警區	250	250

淹水潛勢(一日雨量450mm)	標示	設施
0.25 - 0.50 m	● 地標	● 備援中心
0.50 - 1.00 m	◎ 指示針	◎ 救援物資放置
1.00 - 2.00 m	◎ 指示針	◎ 通訊設備放置點
2.00 - 3.00 m	◎ 指示針	◎ 救援物資放置
> 3.00 m	◎ 指示針	◎ 通訊設備放置點

臺南市官田區水災防災地圖



防災資訊表

災情通報單位

臺南市災害應變中心

- 民治災害應變中心 (06) 6570119
- 永華災害應變中心 (06) 2989119

官田區災害應變中心

- 電話 (06) 5793867
- 備援中心【官田區圖書館】
- 電話 (06) 5793408

警消醫療單位

- 【醫療前】庫區分團 (06) 5722031 • 官田區衛生所 (06) 5791493
- 【醫療前】官田分駐所 (06) 5791800 • 消防分隊 (06) 5792170
- 【醫療前】基本派出所 (06) 6901362 • 陳水扁診所 (06) 5793888
- 【醫療前】湖山派出所 (06) 6982533 • 環華診所 (06) 5794096
- 【醫療前】官田派出所 (06) 6901160 • 瑞新診所 (06) 5795289
- 【消防前】官田分隊 (06) 6987282

里長聯絡資訊

里別	姓名	電話
官田里	陳昭傑	0937-340-131
二橋里	陳君傑	0932-836-298
海田里	葉德興	0952-256-728
龜山嶺里	胡忠孟	0932-974-808
東面庄里	胡漢傑	0931-880-847
南庄里	李齊林	0966-813-819
陳本里	陳東生	0910-977-907
大埔里	陳延海	0937-300-209
社子里	胡成任	0927-556-830
潭坎里	胡繼全	0956-671-462

避難收容處所

關廟國小

地址：六甲路七甲里前段303號
 電話：(06)6982491
 電話：(06)675-518

官田區體育公園

地址：官田區海田里三民路256號
 電話：(06)5790060
 電話：(06)581-915

官田區公所

地址：官田區中山路一段132號
 電話：(06)5791118
 電話：(06)5791085

官田國小

地址：官田區海田里三民路256號
 電話：(06)5791371
 電話：(06)5791599

關廟庄社區活動中心

地址：官田區海田里三民路256號
 電話：(06)5791541
 電話：(06)581-947

臺南市政府111年01月製作

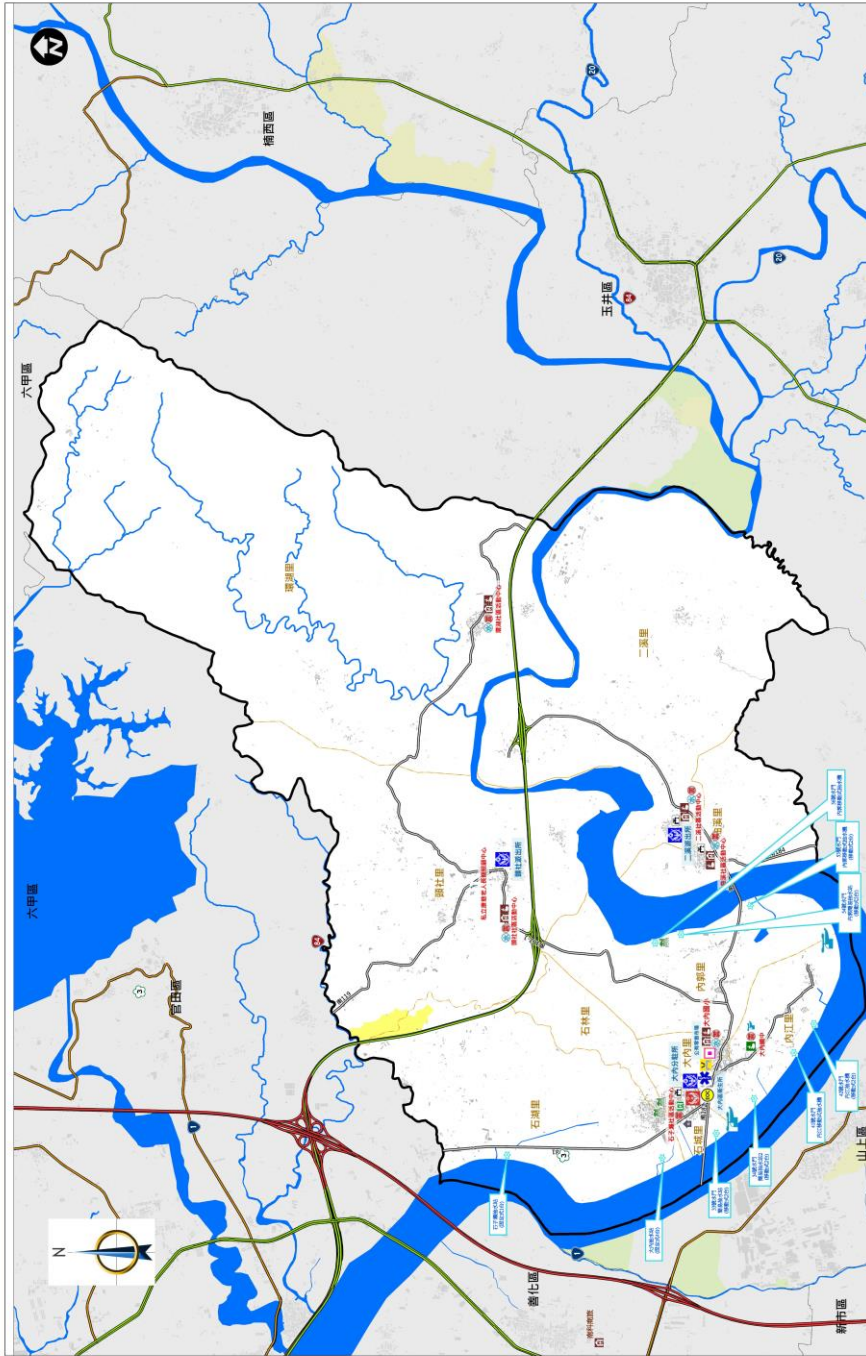
參考雨量站

1小時雨量 (mm)	3小時雨量 (mm)	6小時雨量 (mm)	12小時雨量 (mm)	24小時雨量 (mm)	王營壠	官田
二級警戒	二級警戒	二級警戒	二級警戒	二級警戒	50	50
一級警戒	一級警戒	一級警戒	一級警戒	一級警戒	60	60
一級警戒	一級警戒	一級警戒	一級警戒	一級警戒	90	90
一級警戒	一級警戒	一級警戒	一級警戒	一級警戒	100	100
一級警戒	一級警戒	一級警戒	一級警戒	一級警戒	130	130
一級警戒	一級警戒	一級警戒	一級警戒	一級警戒	150	150
一級警戒	一級警戒	一級警戒	一級警戒	一級警戒	180	180
一級警戒	一級警戒	一級警戒	一級警戒	一級警戒	220	220
一級警戒	一級警戒	一級警戒	一級警戒	一級警戒	250	250
一級警戒	一級警戒	一級警戒	一級警戒	一級警戒	300	300

海水面勢(一日雨量450mm)

0.25 - 0.50 m	0.50 - 1.00 m	1.00 - 2.00 m	2.00 - 3.00 m	> 3.00 m
指揮中心	防救備用安置	通訊設備安置點	海水壩知照	
老人福利機構	物資儲備點	取水點	高升機起降地點	指揮中心
非轉運人員轉運安置點	消防單位	警備單位	醫療院所	身心障礙福利機構
地震(室內)避難收容處所	地震(戶外)避難收容處所	水災避難收容處所	複合型(室內)避難收容處所	複合型(戶外)避難收容處所
消防單位	消防單位	警備單位	醫療院所	身心障礙福利機構
老人福利機構	物資儲備點	取水點	高升機起降地點	指揮中心
防救備用安置	通訊設備安置點	海水壩知照		

臺南市大內區水災防災地圖



參考雨量站		大內	潭城
1小時雨量 (mm)	二級警戒	60	70
3小時雨量 (mm)	一級警戒	70	80
3小時雨量 (mm)	二級警戒	130	140
6小時雨量 (mm)	一級警戒	150	160
6小時雨量 (mm)	二級警戒	210	210
12小時雨量 (mm)	一級警戒	230	230
12小時雨量 (mm)	二級警戒	320	320
24小時雨量 (mm)	一級警戒	350	350
24小時雨量 (mm)	二級警戒	400	400
24小時雨量 (mm)	一級警戒	450	450

圖例	標示	設施	海水淹勢(一日雨量450mm)
◎ 國道	◎ 通用地震災害	◎ 老人福利機構	◎ 0.25-0.50 m
◎ 省道	◎ 通用水災災害	◎ 車輛及人員轉運集結點	◎ 0.50-1.00 m
◎ 縣道	◎ Apply to flood	◎ 水災避難收容處所	◎ 1.00-2.00 m
◎ 快速道路	◎ 通用海陸災害	◎ 社區避難收容處所	◎ 2.00-3.00 m
◎ 行政區界	◎ 通用土石流災害	◎ 海邊避難收容處所	◎ > 3.00 m
◎ 區界線	◎ 備有無障礙設施	◎ 綠白式災害避難處所	

防災資訊表

災情通報單位

- 臺南市災害應變中心 (06) 6570119
- 民法災害應變中心 (06) 2989119
- 永宏災害應變中心 (06) 2989119
- 大內區災害應變中心
- 電話 (06) 5761001
- 備援中心【大內國小】
- 電話 0926 619583

警消聯繫單位

- 臺化分局大內分駐所 (06) 5761039
- 消防派出所 (06) 5761564
- 大內救災救傷分隊 (06) 5761271
- 大內區公所 (06) 5761001

里長聯絡資訊

里別	姓名	電話	保全部數
石埤里	楊士人	(06) 576-3687	3戶 3人
石埤里	楊勝雄	(06) 576-1218	12戶 12人
大內里	沈維斌	(06) 576-1219	2戶 2人
內江里	陳修佑	(06) 576-1223	19戶 19人
內新里	楊文三	(06) 576-1720	1戶 1人
石潭里	陳燕姿	(06) 576-2279	28戶 28人
頭社里	羅文宗	(06) 576-2925	
潭湖里	陳榮男	(06) 576-0320	
二寮里	葉松州	(06) 576-3771	
曲溪里	楊春寶	(06) 576-5072	

總難收容處所

大內國小
地址：大內里63號
電話：0988-709-561

潭湖社區活動中心
地址：潭湖里56號
電話：0921-206-081

頭社社區活動中心
地址：頭社里10-1號
電話：0929-757-503

曲溪社區活動中心
地址：曲溪里51-2號
電話：0911-015-736

二寮社區活動中心
地址：二寮里196-1號
電話：0928-300-588

石子潭社區活動中心
地址：石子潭里114-66號
電話：0988-589-788

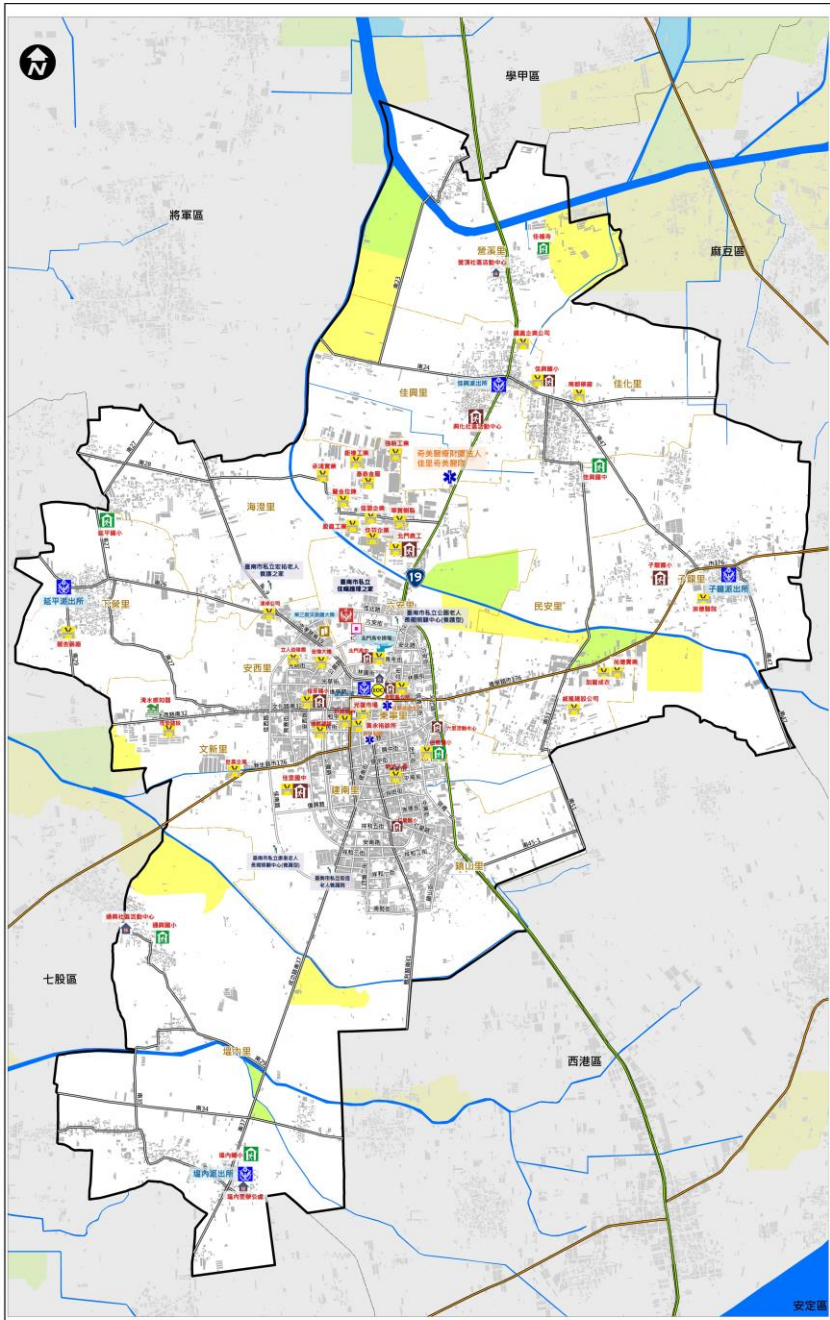
大內國中
地址：內江里319-21號
電話：0934-172-095

臺南市大內區公所111年02月更新

臺南市佳里區水災防災地圖

編號 6701200

防災資訊表		
災情通報單位		
臺南市災害應變中心		
• 民治災害應變中心 (06) 6570119		
• 永華災害應變中心 (06) 2989119		
佳里區災害應變中心		
• 電話 (06) 7222127		
備援中心【佳里區圖書館】		
• 電話 (06) 7222127#130 · (06) 7230960		
警消醫療單位		
• 佳里派出所 (06) 7224145		
• 佳興派出所 (06) 7261404		
• 子龍派出所 (06) 7262290		
• 延平派出所 (06) 7223094		
• 塹內派出所 (06) 7891415		
• 消防局第三救災救護大隊佳里分隊 (06) 7224334		
里長聯絡資訊		
里別	姓名	電話
鎮山里	陳仕禧	(06) 7229012
安西里	林國雲	0908139123
東寧里	陳福全	(06) 7226757
忠仁里	楊林錫輝	(06) 7221236
建南里	陳復銘	(06) 7216786
六安里	林佩玲	(06) 7231761
佳化里	張清水	(06) 7260668
佳興里	楊江進	(06) 7264286
新溪里	莊榮英	(06) 7261119
海澄里	謝文賓	(06) 7265281
下盤里	林雲達	(06) 7221073
塹內里	黃錫成	(06) 7892978
子龍里	謝清安	(06) 7220853
民安里	高天彰	(06) 7227609
文新里	任文才	(06) 7229130
南勢里	黃德甫	(06) 7238577
避難收容處所		
佳里國小 佳里：安西里公園路445號 電話：(06) 7222031	仁愛國小 佳里：鎮山里仁愛路307號 電話：(06) 7222227	
子龍國小 佳里：子龍里南興5號 電話：(06) 7262913	佳興國小 佳里：佳化里214號 電話：(06) 7260311	
建南國小 佳里：塹內里南興521號 電話：(06) 7873531	塹內國小 佳里：塹內里南興子內40號 電話：(06) 7891054	
佳興國中 佳里：民安里新宅3421號 電話：(06) 7260291	北門國中 佳里：六安里117號 電話：(06) 7260148	
佳里國中 佳里：海澄里安東路523號 電話：(06) 7222444	北門高中 佳里：六安里六安街269號 電話：(06) 722150	
延平國小 佳里：下盤里清源136號 電話：(06) 7222331	佳興國小 佳里：忠仁里忠興一街336號 電話：(06) 7211918	
佳里育 佳里：東寧里新街102號 電話：(06) 7263011	六里活動中心 佳里：佳興路327號20號 電話：(06) 722127	
佳里區公所 佳里：安西里5號 電話：(06) 7222127	佳化社區活動中心 佳里：佳化里新街545-11號 電話：(06) 7264286	
臺南市佳里區公所110年8月製作		

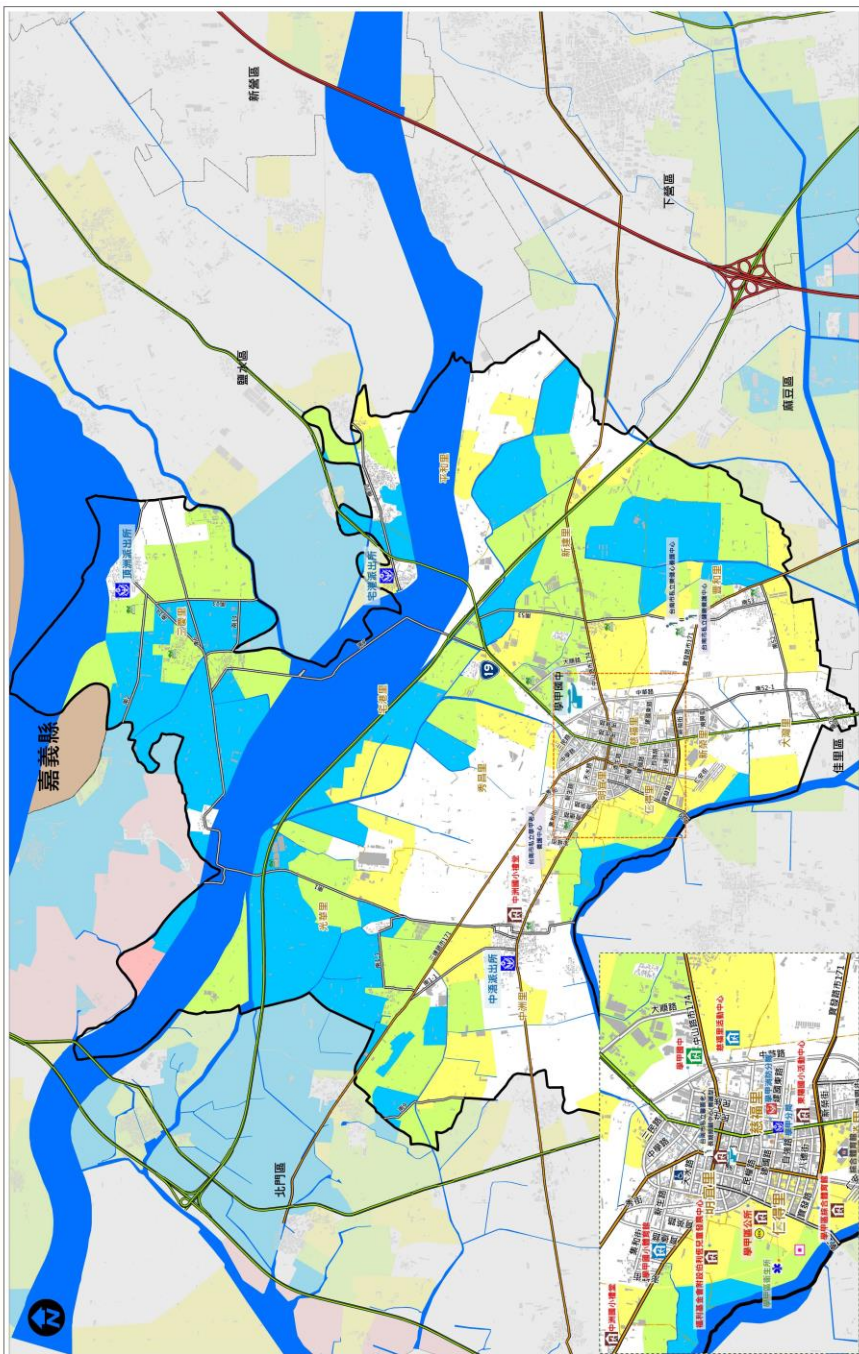


參考雨量站	佳里	七股	
1小時雨量 (mm)	二級警戒	50	50
	一級警戒	60	60
3小時雨量 (mm)	二級警戒	90	90
	一級警戒	100	100
6小時雨量 (mm)	二級警戒	120	120
	一級警戒	140	140
12小時雨量 (mm)	二級警戒	160	160
	一級警戒	200	200
24小時雨量 (mm)	二級警戒	250	250
	一級警戒	300	300

圖例	道路	標示	設施
1	國道	海	水災避難收容處所
20	省道	土	地震避難收容處所
96	快速道路	淹水潛勢 (一日雨量450mm)	土石流避難收容處所
	行政區界	0.25 - 0.50 m	海嘯避難收容處所
	里界線	0.50 - 1.00 m	複合式災害避難處所
	標示	1.00 - 2.00 m	車輛及人員轉運集結點
	水	2.00 - 3.00 m	消防單位
	雷	> 3.00 m	警察單位
			醫療院所
			救援器材放置
			身心障礙福利機構
			老人福利機構
			通訊設備放置點
			物資儲備點
			老人福利機構
			垃圾集結點
			砂包放置與回收點
			取水點
			地標
			直升機起降地點
			淹水感知器
			防空疏散避難設施

臺南市學甲區水災防災地圖

編號 6701300

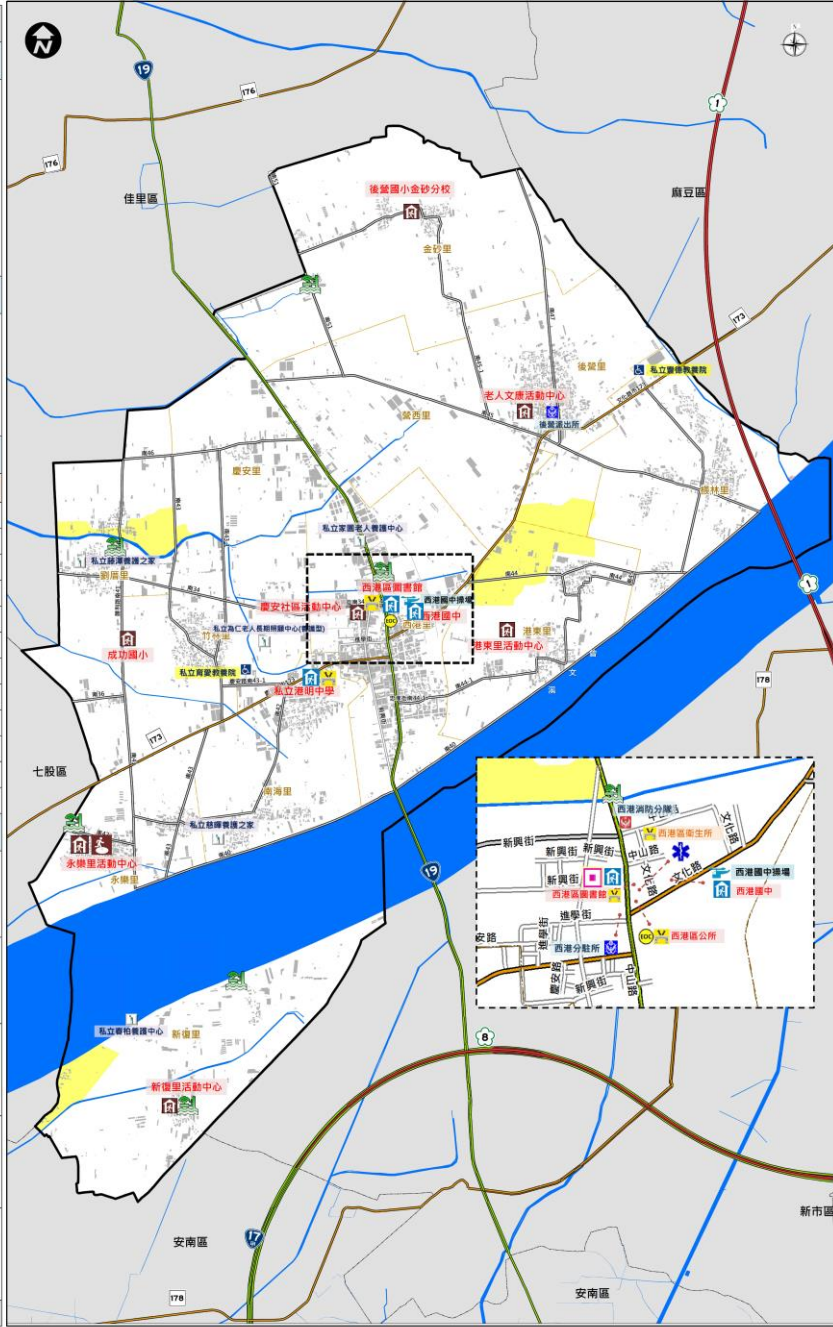


圖例	標示	設施	海水漲勢(一日漲量450mm)	參考雨量站	下級
	道路			二級警報	北門 40
	快速道路			一級警報	50
	快速道路			二級警報	80
	行政區界			一級警報	100
	區界線			二級警報	100
				二級警報	130
				二級警報	180
				二級警報	220
				二級警報	250
				二級警報	300

防災資訊表																																											
災情通報單位 臺南市災害應變中心 • 民治災區應變中心 (06) 6570119 • 永華災區應變中心 (06) 2989119 學甲區災害應變中心 • 電話 (06) 7832100 備援中心【慈福里活動中心】 • 電話 (06) 7821803 警消暨救護單位 • 學甲派出所 (06) 7832208 • 中港派出所 (06) 7833907 • 港海派出所 (06) 7833904 • 洲洲派出所 (06) 7810040 • 消防局第三救災救護大隊學甲分隊 (06) 7832966																																											
里長聯絡資訊 <table border="1"> <thead> <tr> <th>里別</th> <th>姓名</th> <th>電話</th> </tr> </thead> <tbody> <tr><td>秀島里</td><td>謝金榮</td><td>(06) 7832269</td></tr> <tr><td>柳草里</td><td>涂志宏</td><td>(06) 7832271</td></tr> <tr><td>廣南里</td><td>李新運</td><td>(06) 7832275</td></tr> <tr><td>仁德里</td><td>林慶強</td><td>(06) 7832276</td></tr> <tr><td>新榮里</td><td>陳敬男</td><td>(06) 7830972</td></tr> <tr><td>新發里</td><td>王東盛</td><td>(06) 7832278</td></tr> <tr><td>大灣里</td><td>王登毅</td><td>(06) 7832310</td></tr> <tr><td>中洲里</td><td>劉清田</td><td>(06) 7839798</td></tr> <tr><td>慶和里</td><td>林鴻慶</td><td>(06) 7832279</td></tr> <tr><td>光華里</td><td>邱益在</td><td>(06) 7832305</td></tr> <tr><td>宅港里</td><td>莊天明</td><td>(06) 7832252</td></tr> <tr><td>平和里</td><td>陳勇先</td><td>(06) 7832253</td></tr> <tr><td>三慶里</td><td>郭勇洪</td><td>(06) 7810249</td></tr> </tbody> </table>		里別	姓名	電話	秀島里	謝金榮	(06) 7832269	柳草里	涂志宏	(06) 7832271	廣南里	李新運	(06) 7832275	仁德里	林慶強	(06) 7832276	新榮里	陳敬男	(06) 7830972	新發里	王東盛	(06) 7832278	大灣里	王登毅	(06) 7832310	中洲里	劉清田	(06) 7839798	慶和里	林鴻慶	(06) 7832279	光華里	邱益在	(06) 7832305	宅港里	莊天明	(06) 7832252	平和里	陳勇先	(06) 7832253	三慶里	郭勇洪	(06) 7810249
里別	姓名	電話																																									
秀島里	謝金榮	(06) 7832269																																									
柳草里	涂志宏	(06) 7832271																																									
廣南里	李新運	(06) 7832275																																									
仁德里	林慶強	(06) 7832276																																									
新榮里	陳敬男	(06) 7830972																																									
新發里	王東盛	(06) 7832278																																									
大灣里	王登毅	(06) 7832310																																									
中洲里	劉清田	(06) 7839798																																									
慶和里	林鴻慶	(06) 7832279																																									
光華里	邱益在	(06) 7832305																																									
宅港里	莊天明	(06) 7832252																																									
平和里	陳勇先	(06) 7832253																																									
三慶里	郭勇洪	(06) 7810249																																									
避難收容處所 學甲區公所 地址：仁德里海濱路313號 電話：(06) 7832100 學甲區小港警署 地址：秀島里海濱路30號 電話：(06) 7821883 學甲區小港警署 地址：秀島里海濱路30號 電話：(06) 7833220 中洲國小禮堂 地址：光華里中洲645號 電話：(06) 7832100#126 學甲區中 地址：新榮里崇崇街540號 電話：(06) 7832128 慈福里活動中心 地址：仁德里海濱路517號 電話：(06) 7830456#102																																											
臺南市政府111年01月更新																																											

臺南市西港區水災防災地圖

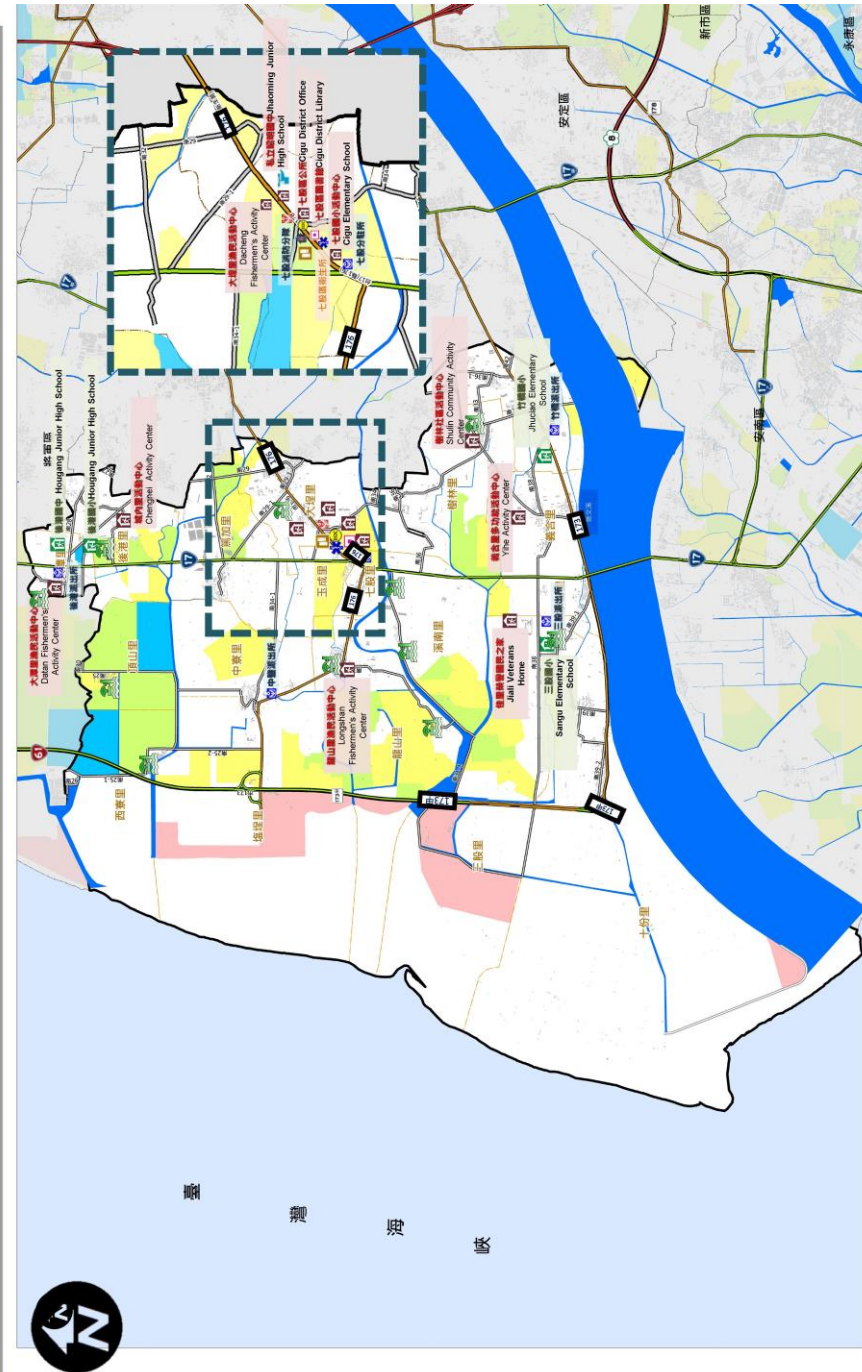
防災資訊表		
災情通報單位		
臺南市災害應變中心 • 民治災害應變中心 (06) 6570119 • 永華災害應變中心 (06) 2989119		
西港區災害應變中心 電話 (06) 7952601		
備援中心【西港區圖書館】 電話 (06) 7951840		
警消醫療單位		
• 佳里分局 西港分駐所 (06) 7952045 • 佳里分局 後營派出所 (06) 7952644 • 西港消防局分隊 (06) 7952074 • 西港區衛生所 (06) 7952338		
里長聯絡資訊		
里別	姓名	電話
慶安里	吳明欽	(06) 7952196
新復里	黃國文	(06) 7957668
南海里	黃光輝	(06) 7951656
竹林里	郭慶郎	(06) 7954323
後營里	方隆民	(06) 7952185
營西里	方世雄	(06) 7954123
港東里	方郭秀雲	(06) 7953001
機林里	謝文賢	(06) 7950151
金沙里	黃金清	(06) 7231880
劉厝里	劉盈發	(06) 7952481
永樂里	郭吉山	(06) 7950656
西港里	徐國安	(06) 7950638
避難收容處所		
永樂里活動中心 住址：永樂里大塢寮59-35號 電話：(06) 7955735	港東里活動中心 住址：港東里南竹林58-5號 電話：(06) 7957462	
慶安社區活動中心 住址：慶安里新興街107巷32號 電話：(06) 7955872	老人文康活動中心 住址：營西里後營1-2號 電話：(06) 7961482	
西港區圖書館 住址：西港里中山路370號 電話：(06) 7951840	後營國小金沙分校 住址：金沙里砂凹子10-1號 電話：(06) 7221655	
私立港明中學 住址：南海里慶安路229號 電話：(06) 7952025	成功國小 住址：竹林里大竹林11號 電話：(06) 7952204	
西港國中 住址：西港里文化路41號 電話：(06) 7952071	新復里活動中心 住址：新復里溪埔寮19-9號 電話：(06) 7950604	
臺南市政府111年03月更新		



參考雨量站		西港
1小時雨量 (mm)	二級警戒	50
	一級警戒	60
3小時雨量 (mm)	二級警戒	90
	一級警戒	100
6小時雨量 (mm)	二級警戒	130
	一級警戒	150
12小時雨量 (mm)	二級警戒	190
	一級警戒	240
24小時雨量 (mm)	二級警戒	250
	一級警戒	300

圖例	道路	標示	設施			
6	國道	海	適用海嘯災害	水災避難收容處所	醫療院所	救護器材放置
19	省道	土	適用土石流災害	地震避難收容處所	身心障礙福利機構	通訊設備放置點
66	快速道路	浪	淹水潛勢 (一日雨量450mm)	土石流避難收容處所	老人福利機構	指北方向
	行政區界	0.25 - 0.50 m	海嘯避難收容處所	複合式災害避難處所	物資儲備點	防空避難所
	區界線	0.50 - 1.00 m	複合式災害避難處所	複合式災害避難處所(室外)	取水點	淹水感測器
	標示	1.00 - 2.00 m	地震避難收容處所(室外)	複合式災害避難處所(室外)	直升機起降地點	消防單位
	水	2.00 - 3.00 m	通用水災災害	車輛及人員轉運集結點	指揮中心	警察單位
	震	> 3.00 m	適用地震災害	備援中心		

臺南市七股區防災避難地圖



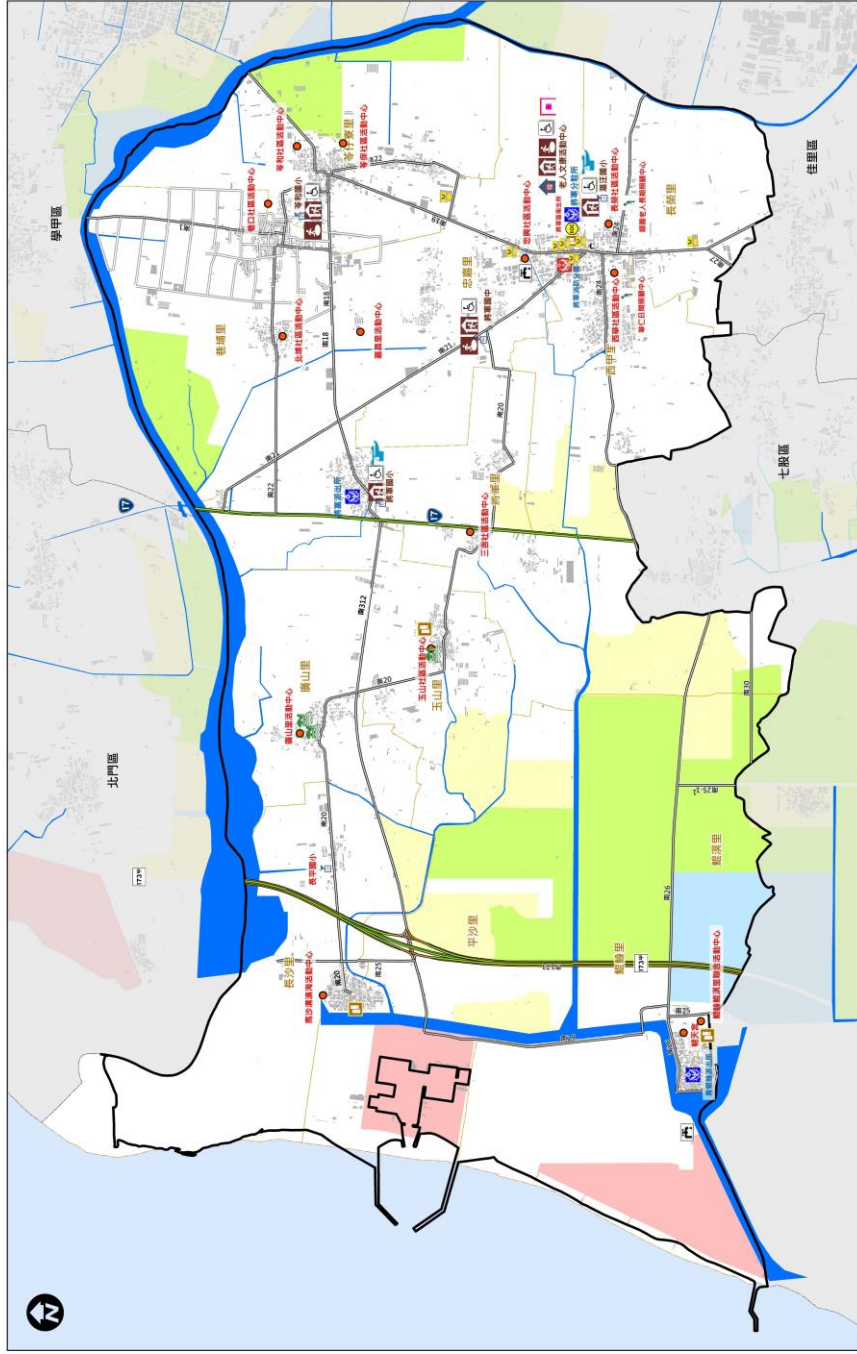
防災資訊表	
災情通報單位	
臺南市災害應變中心 (06) 6570119	• 長治災害應變中心 (06) 2989119
• 永華災害應變中心 (06) 7872611	• 七股區公所 (06) 7872611
• 備援中心【七股區圖書館】	• 電話 (06) 7873060
警消醫療單位	
• 七股分駐所 (06) 7872154	• 三股派出所 (06) 7884404
• 中興派出所 (06) 7890203	• 竹橋派出所 (06) 7891003
• 後港派出所 (06) 7841924	• 七股區衛生所 (06) 7872277
衛生醫療單位	
• 台電公司三股服務所 (06) 7881490	• 自來水公司佳里服務所 (06) 7222477
• 中華電信七股服務中心 (06) 7442801	
避難收容處所	
大潭里漁民活動中心 (地址：大潭里28-6號) 電話：(06) 7941118	城內里活動中心 (地址：後港里里內16-3號) 電話：(06) 7941118
大潭里漁民活動中心 (地址：大潭里27-1號) 電話：(06) 7872414	善里里多功能活動中心 (地址：善里里72-2號) 電話：(06) 7891113
龍山里漁民活動中心 (地址：龍山里35-1號) 電話：(06) 7872272	佳里榮樂國民之家 (地址：三股里147號) 電話：(06) 7880664
七股國小 (地址：大潭里395號) 電話：(06) 7872076	昭明國中 (地址：大潭里315號) 電話：(06) 7872053
後港國中(備援) (地址：大潭里原潭93號) 電話：(06) 7941357	竹橋國小(備援) (地址：竹橋里130號) 電話：(06) 7880744

1小時雨量 (mm)	二級警報	40	40	40
3小時雨量 (mm)	二級警報	50	50	50
6小時雨量 (mm)	二級警報	80	80	80
12小時雨量 (mm)	二級警報	120	120	120
24小時雨量 (mm)	二級警報	200	200	200
參考雨量	二級警報	250	250	250

標誌	圖例	說明
國道		國道
省道		省道
快速道路		快速道路
鐵路		鐵路
標示		<ul style="list-style-type: none"> 通用地震災害 通用水災災害 通用海嘯災害 通用土石流災害 擁有兩層樓設施
設施		<ul style="list-style-type: none"> 水災避難收容處所 地震避難收容處所 土石流避難收容處所 海嘯避難收容處所 複合式災害避難處所
設施		<ul style="list-style-type: none"> 車輛及人員轉運基地 消防單位 警隊單位 醫療院所 身心障礙福利機構
設施		<ul style="list-style-type: none"> 老人福利機構 物資儲備點 取水點 直昇機起降地點 指揮中心
設施		<ul style="list-style-type: none"> 指揮中心 前置器材放置 通訊設備放置點 垃圾集結點 砂回收置回收站
設施		<ul style="list-style-type: none"> 地標 海水監測 Foundation Detector
設施		<ul style="list-style-type: none"> 海水淹到一日雨量(50mm) 0.25 - 0.50 m 0.50 - 1.00 m 1.00 - 2.00 m 2.00 - 3.00 m > 3.00 m

臺南市七股區公所 111年3月製作

臺南市將軍區水災防災地圖



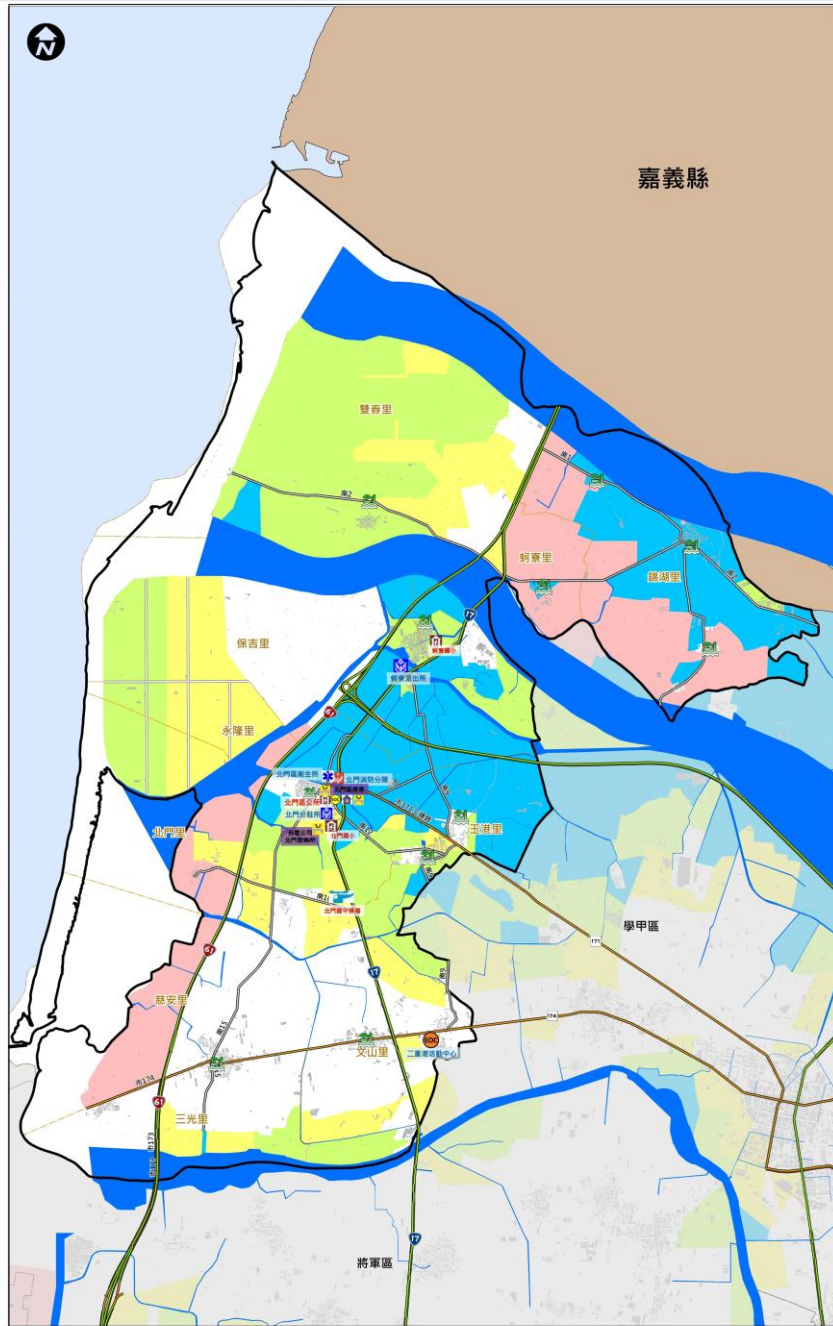
防災資訊表 災情通報單位 臺南市災害應變中心 • 民治災區應變中心 (06) 6570119 • 永泰災區應變中心 (06) 2989119 將軍區災害應變中心 • 電話 (06) 7942104 備援中心【將軍區老人文康活動中心】 • 電話 (06) 7944851	
警消醫療單位 • 將軍分駐所 (06) 7942182 • 將軍派出所 (06) 7942664 • 將軍轉運派出所 (06) 7920204 • 臺南市消防局第三救災救護大隊將軍分隊 (06) 7942404 • 將軍區衛生所 (06) 7942007	
里長聯絡資訊	
里別	姓名 電話
長寮里	謝 彩 (06) 7941823
西甲里	戴大川 (06) 7940110
忠義里	黃聰惠 (06) 7942731
奇仔寮里	黃明道 (06) 7945878
香埔里	吳武宗 (06) 7941066
將軍里	吳儒益 (06) 7940105
玉山里	邱家和 (06) 7930593
鹿山里	吳燕源 (06) 7930525
長沙里	陳啟瑜 (06) 7931372
平沙里	吳國樑 (06) 7930490
龍鶴里	周益東 (06) 7920604
龍潭里	王素娥 (06) 7920011
避難收容處所 老人文康活動中心 地址：臺南市將軍區忠義里180-50號 電話：06-7944851 潮汪國小 地址：臺南市將軍區龍潭里隆興4號 電話：06-7942012	
孝和國小 地址：臺南市將軍區奇仔寮里寺和132號 電話：06-7942031 將軍國中 地址：臺南市將軍區忠義里昌平1-1號 電話：06-7942042 將軍國小 地址：臺南市將軍區將軍里將軍58號 電話：06-7942034	
臺南市政府111年01月製作	

圖例	標示	設施	海水漲勢(一日雨量450mm)
通告 國道 省道 快速道路 行政區界 區界線	通用地震災害 通用水災災害 通用海嘯災害 通用土石流災害 備有無障礙設施	水災避難收容處所 地震避難收容處所 海嘯避難收容處所 複合式(室外)避難處所 複合式(室內)避難處所 老人福利機構 物業管理處 取水點 應付海嘯起降點 指揮中心 救護器材放置 通訊設備放置點 救災風扇 砂石放置與回收點 消防單位 醫療單位 醫療院所 身心障礙福利機構 指揮中心	0.25-0.50 m 0.50-1.00 m 1.00-2.00 m 2.00-3.00 m > 3.00 m
參考雨量表			北門 二級警戒 40 一級警戒 50 二級警戒 80 一級警戒 100 二級警戒 100 一級警戒 130 二級警戒 180 一級警戒 220 二級警戒 250 一級警戒 300

臺南市北門區防災地圖

編號 6701700

防災資訊表			
災情通報單位			
臺南市災害應變中心			
• 民治災害應變中心 (06) 6570119			
• 永華災害應變中心 (06) 2989119			
北門區災害應變中心			
• 電話 (06) 7862001			
備援中心【北門區二重港活動中心】			
• 電話 (06) 7861595			
警消醫療單位			
• 臺南市政府消防局第三救災救護大隊北門分隊 (06) 7862519			
• 北門分駐所 (06) 7862041			
• 北門區衛生所 (06) 7862043			
• 蚵寮派出所 (06) 7860121			
里長聯絡資訊			
里別	姓名	電話	手機
保吉里	涂耀明	(06) 7862820	0931870438
雙春里	李連興	(06) 7863678	0937305823
蚵寮里	洪松茂	(06) 7863126	0912493288
北門里	侯明順	(06) 7861722	0938523585
錦湖里	陳國肅	(06) 7864990	0932759411
三光里	曾進祥	(06) 7850186	0937578303
文山里	李英信	(06) 7862912	0927500893
玉港里	陳來盛	(06) 7862926	0937399635
慈安里	陳錦文	(06) 7850150	0921023150
永隆里	林訪專	(06) 7860000	0973535678
避難收容處所			
北門區公所(2樓會議室)			
住址：北門里108號			
電話：(06) 7862001			
蚵寮國小(禮堂及操場)			
住址：蚵寮里791號			
電話：(06) 7863250			
北門國小(活動中心及操場)			
住址：北門里3號			
電話：(06) 7863049			



北門區公所 111年1月製作		
參考雨量站	北門	
1小時雨量(mm)	二級警戒	40
	一級警戒	50
3小時雨量(mm)	二級警戒	80
	一級警戒	90
6小時雨量(mm)	二級警戒	100
	一級警戒	120
12小時雨量(mm)	二級警戒	150
	一級警戒	180
24小時雨量(mm)	二級警戒	200
	一級警戒	250

圖例	道路	標示	設施
國道	適用海嘯災害	水災避難收容處所	醫療院所
省道	適用土石流災害	地震避難收容處所	身心障礙福利機構
快速道路	淹水潛勢 (一日雨量450mm)	土石流避難收容處所	老人福利機構
行政區界	0.25 - 0.50 m	海嘯避難收容處所	物資儲備點
界線	0.50 - 1.00 m	複合式災害避難處所	取水點
標示	1.00 - 2.00 m	車輛及人員轉運集結點	直升機起降地點
通用水災災害	2.00 - 3.00 m	消防單位	指揮中心
通用地震災害	> 3.00 m	警察單位	備援中心
			救護器材放置
			通訊設備放置點
			垃圾集結點
			砂包放置與回收點
			地標
			防空疏散避難設施
			淹水感測器

臺南市善化區水災防災地圖



防災資訊表
災情通報單位
臺南市災害應變中心
• 民安災害應變中心 (06) 6570119
• 永華災害應變中心 (06) 2989119
善化區災害應變中心
• 電話 (06) 5837226#817
• 備援中心【文正社區活動中心】
• 電話 (06) 5815009

警消聯繫單位
• 臺南市政府警察局善化分局 (06) 5811021
• 善化派出所 (06) 5817007
• 茄寮派出所 (06) 5837379
• 溪美派出所 (06) 5817981
• 善化消防分隊 (06) 5817119

里長聯絡資訊		
里別	姓名	電話
六德里	傅顯秋香	(06) 5831058
田寮里	楊明德	(06) 5838449
竹竹里	王振勳	(06) 5816405
文正里	胡志寬	(06) 5815009
頂街里	蔡仲欣	(06) 5816390
文德里	李立先	(06) 5814195
田寮里	蘇政裕	(06) 5833842
善文里	陳奕勝	(06) 5832671
瑞芳里	張芳睿	(06) 5816175
金榮里	林怡珊	(06) 5850022
田寮里	丁大明	(06) 5816556
胡厝里	陳順康	(06) 5817066
善共里	吳桂玉華	(06) 5836067
善南里	林龍伍	(06) 5836620
牛莊里	蔡坤彬	(06) 5838346
南興里	許蘭方	(06) 5815209
善東里	陳慶國	(06) 5850620
六分里	李鴻源	(06) 5836173
小新里	黃秀芳	(06) 5837154
瑞源里	陳宏品	(06) 5856659

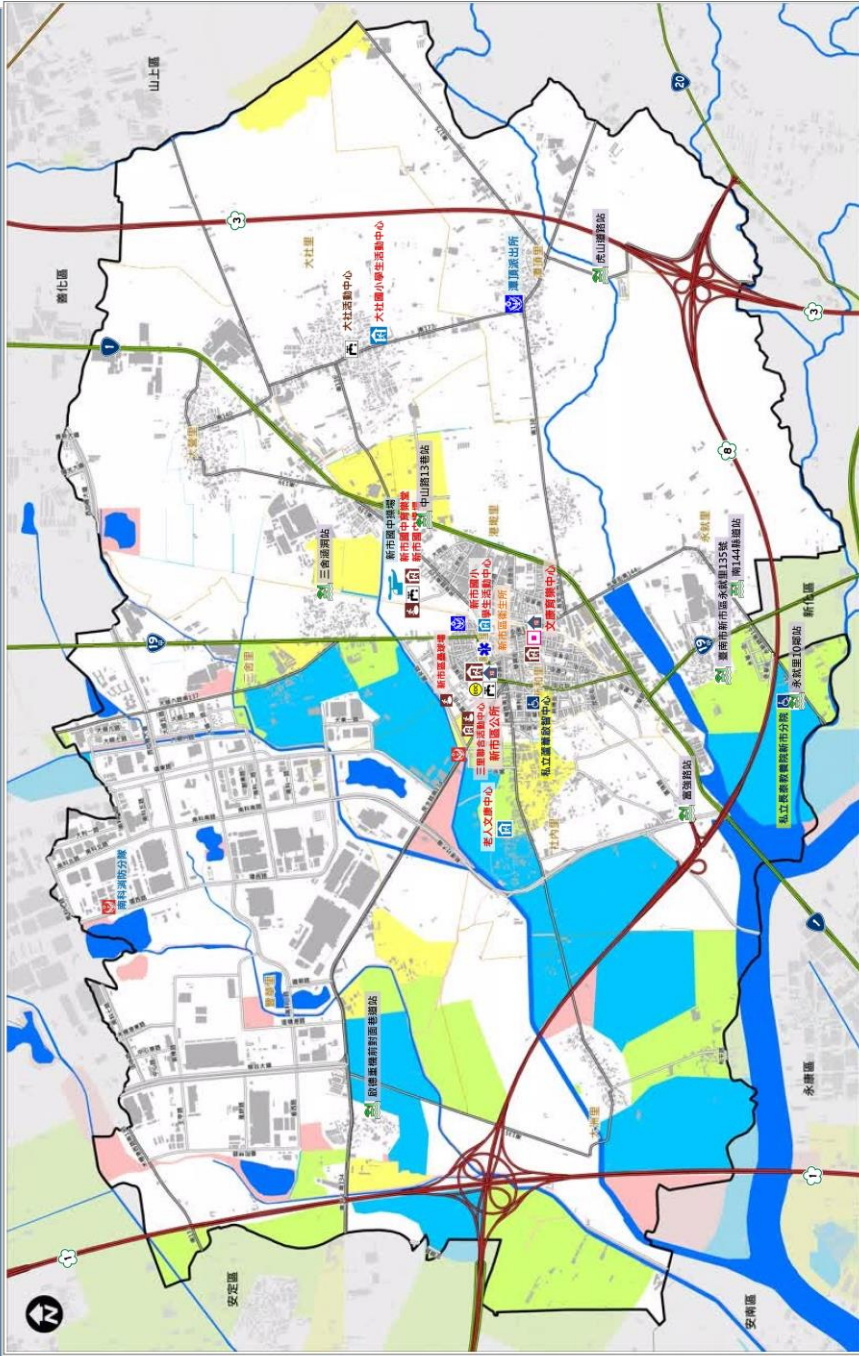
避難收容處所
善化區善化里避難收容處所 地址：善化區善化里186號 電話：(06) 5837226
善化區小南門里避難收容處所 地址：善化區小南門里200號 電話：(06) 5817007
善化區大內里避難收容處所 地址：善化區大內里168號29號 電話：(06) 5838449
善化區文正里避難收容處所 地址：善化區文正里355號 電話：(06) 5815009
善化區田寮里避難收容處所 地址：善化區田寮里146號 電話：(06) 5838446
善化區頂街里避難收容處所 地址：善化區頂街里188號 電話：(06) 5816390
善化區文德里避難收容處所 地址：善化區文德里187號 電話：(06) 5814195

臺南市政府111年3月 製作

圖例	圖示	設施	港水淹勢(一日雨量450mm)	備化
				參照雨量
1小時雨量	二級警戒	0.3-0.5 m	50	
3小時雨量	二級警戒	0.5-1.0 m	60	
6小時雨量	二級警戒	1.0-2.0 m	110	
12小時雨量	二級警戒	2.0-3.0 m	120	
24小時雨量	二級警戒	> 3.0 m	150	
	三級警戒		170	
	三級警戒		200	
	三級警戒		250	
	三級警戒		270	
	三級警戒		320	

臺南市新市區水災防災地圖

編號TNAC67-67020-A001



防災資訊表	
災情通報單位	
臺南市災害應變中心 • 災害應變中心 (06) 6570119 • 災害文宣推廣中心 (06) 2989119	
新市區災害應變中心 • 電話 (06) 5994711 • 備援中心【新市區三里聯合活動中心】 • 電話 (06) 5894976	
警消聯絡單位	
• 新市區分隊 06-5993119 • 新市分駐所 06-5993019 • 臺南派出所 06-5991934 • 社港團防 (06) 5994711 • 大社巡守隊 0929-372-909 • 大港巡守隊 0933-341-872 • 潭頂巡守隊 0932-802-081	

里長聯絡資訊		
里別	姓名	電話
新市里	鄭明強	0933-594-665
新和里	李麗文	0937-662-807
三合里	林壽郡	0932-704-217
大義里	廖啟德	0929-372-909
海城里	張修文	0913-800-105
社內里	陳昭昌	0988-859-709
豐里	謝政	0963-468-201
金銀里	李淑慶	0932-151-581
大洲里	張雅儀	0963-468-201
郊內里	李漢凱	0958-669-388
大社里	李壽發	0955-018-366

避難收容處所	
新市區文康育樂中心 地址：忠孝路189號 電話：(06) 5898318	水
新市區老人文康活動中心 地址：社內里9122號 電話：(06) 5895156	水
新市國小 地址：中興街1號 電話：(06) 5992895#630	水
新市國中育樂場 地址：民族路76號 電話：(06) 5991420#6001	水
新市區公所-林藝驊 地址：中興街12號 電話：(06) 5994711#280	水
大社國小 地址：大社里39號 電話：(06) 5991593#605	水
新市國中廣場 地址：民族路76號 電話：(06) 5991420#6001	水
三里聯合活動中心 地址：社內里112號 電話：(06) 5894976	水
新市區體育場 地址：臺中街與泰安二街交叉路口 電話：(06) 5894976	水

臺南市新市區公所110年12月更新	
-------------------	--

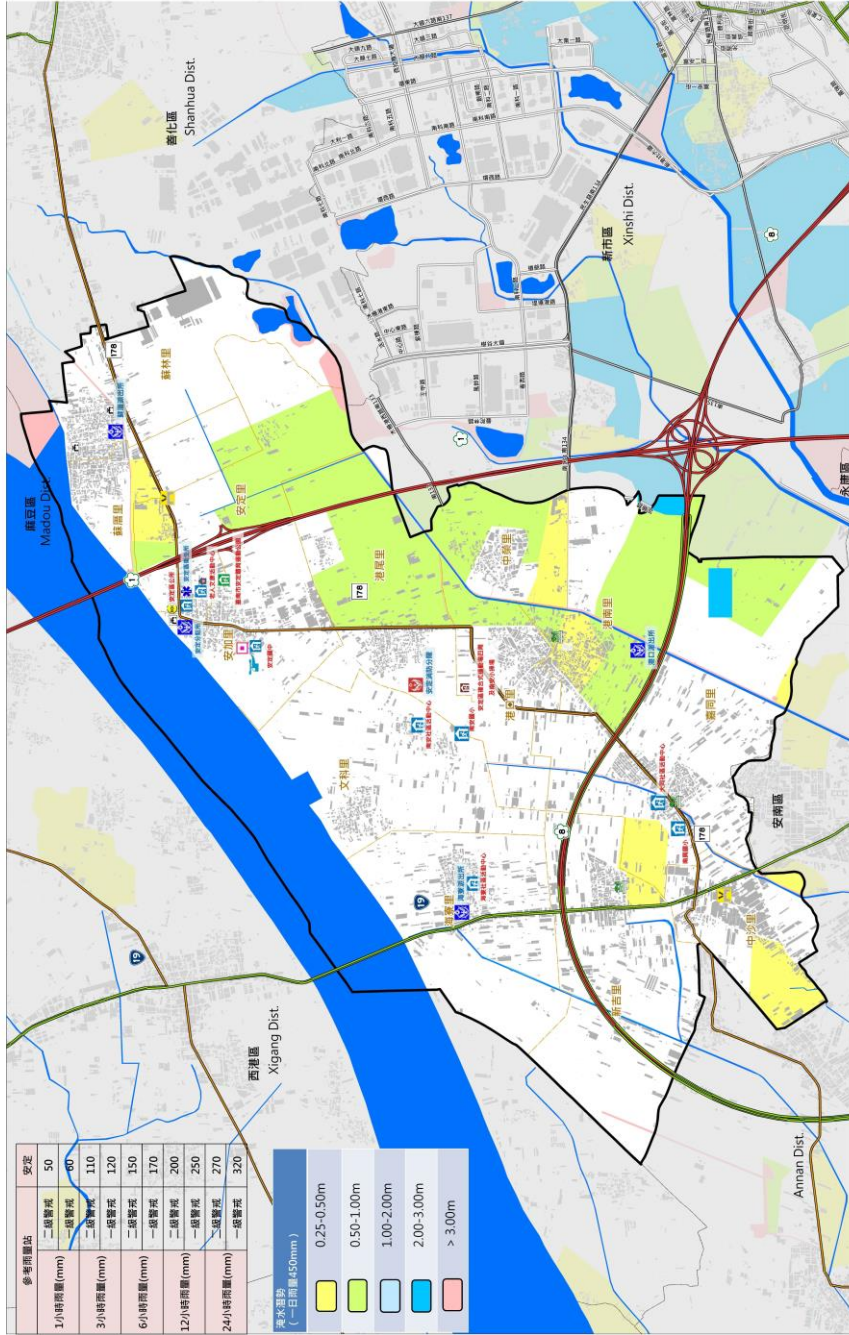
道路	標示	圖例	設施				參考雨量站	變化
			水災避難收容處所	老人福利機構	海濱中心	二級警戒		
1 國道	專用避難收容處所	20 省道	適合戶外避難收容處所	老人福利機構	海濱中心	1小時雨量(mm)	40	
66 快速道路	專用避難收容處所	66 快速道路	消防單位	物資儲藏站	除障器材放置	3小時雨量(mm)	50	
行政區界	專用避難收容處所	行政區界	警察單位	取水點	防空避難收容處所	6小時雨量(mm)	80	
界別線	專用避難收容處所	界別線	醫療院所	直升機起降地點	車輛及人員避難收容處所	12小時雨量(mm)	130	
	專用避難收容處所		身心障礙福利機構	雨水貯留器	專水貯留器	24小時雨量(mm)	180	
	專用避難收容處所						220	
	專用避難收容處所						260	
	專用避難收容處所						300	

臺南市安定區防災避難地圖 (Disaster Prevention And Refuge Map of Anding Dist., Tainan City)

防災資訊表	
災情通報單位	
臺南市災害應變中心 (06) 6570119	
• 民治災害應變中心 (06) 2989119	
• 永華災害應變中心 (06) 2989119	
安定區災害應變中心	
• 電話 (06) 5921116	
• 傳真 (06) 5921116	
備災中心-安定區圖書館【安加里262-28號】	
• 電話 (06) 5920493	
警消醫療單位	
• 安分駐所 (06) 5922277	
• 新南派出所 (06) 5921514	
• 港口派出所 (06) 5932235	
• 海濱派出所 (06) 5931251	
• 安定消防分隊 (06) 5922301	
• 安定區消防隊 (06) 5913363	
• 安定區公所 (06) 5921116	

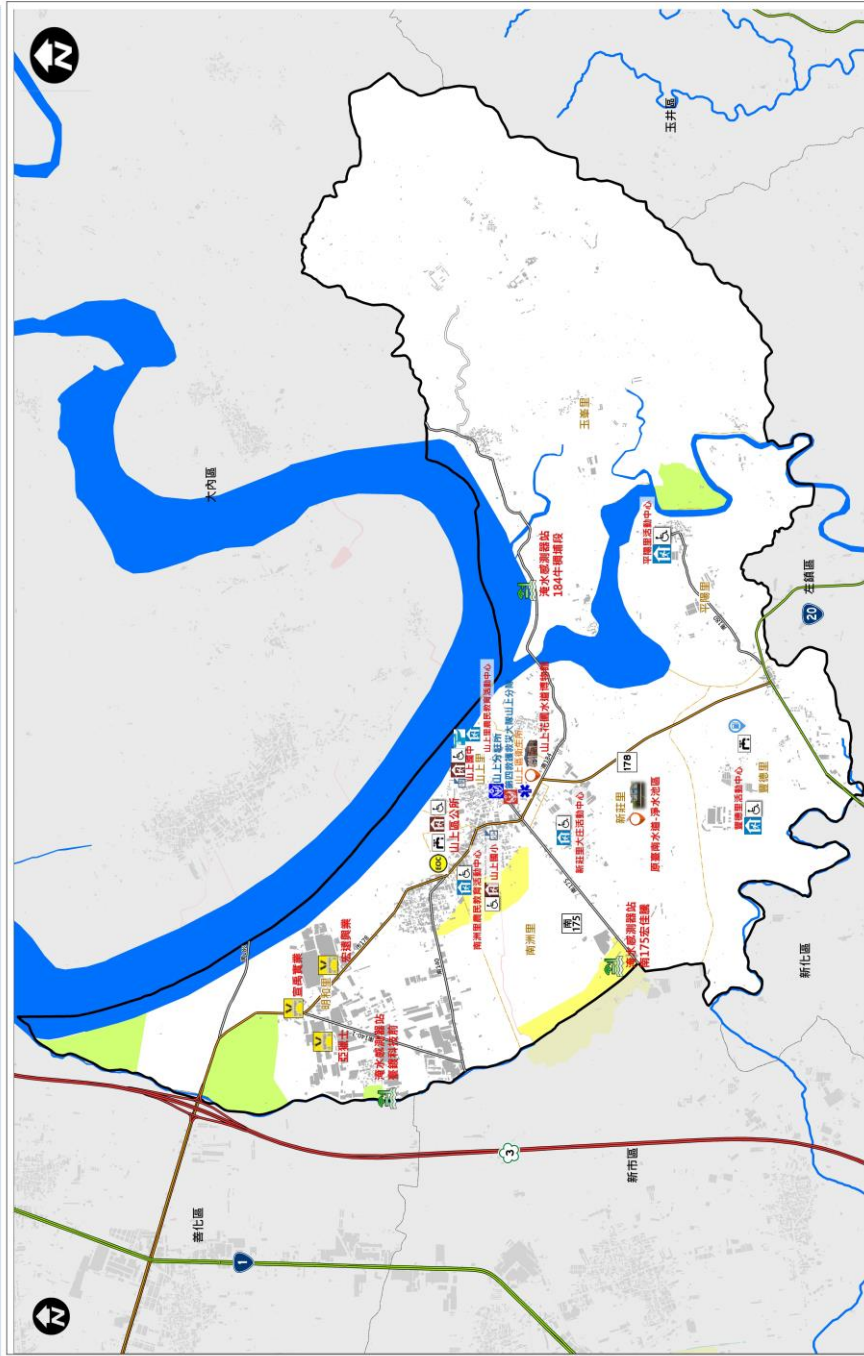
里長聯絡資訊			
里別	姓名	電話	
蘇林里	王明成	0933-908688	
蘇福里	張華財	0912-902602	
安定里	王崇隆	0956-334881	
安加里	丁生燕	0919-783111	
港尾里	鄭國澤	0933-665802	
中洲里	蔡榮源	0931-574618	
港口里	王盛發	0933-615886	
港南里	王啟榮	0919-785320	
溪南里	王文榮	0928-675695	
中沙里	王啟欣	0928-716388	
海豐里	方福濤	0935-424883	
文文里	王昭雄	0960-161635	
	蔡昭興	0928-716341	

繼續收容處所			
安定區公所	管理人：陳柏宏 地址：安加里131-1號 電話：(06) 5921116	安定區老人文康活動中心 管理人：陳蘭花 地址：安加里131-1號 電話：(06) 5923976	南洲國小 管理人：黃海山 地址：大港頂390 電話：(06) 5931038
海濱社區活動中心 管理人：方麗姿 地址：海濱里15-3號 電話：(06) 5939319	南安社區活動中心 管理人：陳秋榮 地址：南安里1號 電話：(06) 5921202	安定國中 管理人：徐淑玲 地址：安加里262-1號 電話：(06) 5922003	安分小學 管理人：韓奕奕 地址：港口里333-22號 電話：0932759281
大同社區活動中心 管理人：黃麗丁 地址：大同區81號 電話：(06) 5931460	南安區公所 管理人：楊益峰 地址：安加里62號 電話：(06) 5922023	安定區公所 管理人：陳國慶 地址：安加里245-5號 電話：(06) 5922023	臺南市安定區公所110年03月製作



圖例	標誌	標示	設施
1小時雨量區	2小時雨量區	3小時雨量區	6小時雨量區
12小時雨量區	24小時雨量區	安分所	安分小學
海濱派出所	港口派出所	新南派出所	安分區公所
安定區公所	安定區老人文康活動中心	海濱社區活動中心	南安社區活動中心
大同社區活動中心	安定區活動中心	安定區圖書館	安定區圖書館
安定區圖書館	安定區圖書館	安定區圖書館	安定區圖書館
安定區圖書館	安定區圖書館	安定區圖書館	安定區圖書館
安定區圖書館	安定區圖書館	安定區圖書館	安定區圖書館

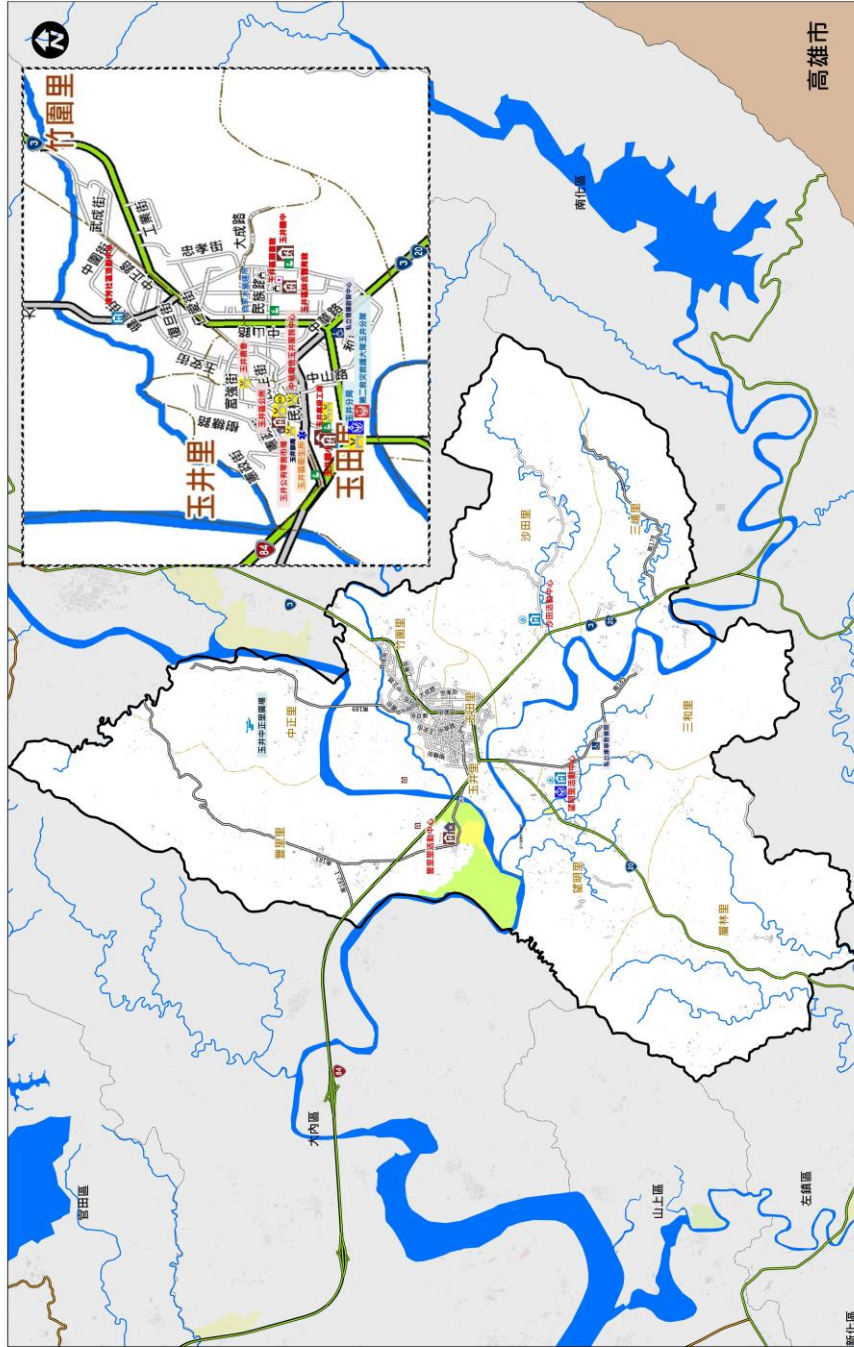
臺南市山上區防災地圖



防災資訊表 災情通報單位 臺南市災害應變中心 • 民治災害應變中心 (06) 6570119 • 永華災害應變中心 (06) 2989119 山上區災害應變中心 • 電話 (06) 5781801 備援中心【明和里活動中心】 • 電話 0912175577	
警消聯絡單位 • 山上分駐所 (06) 5781019 • 山上洲防分隊 (06) 5783328 • 山上區衛生所 (06) 5781013	
里長聯絡資訊	
里別	姓名 電話
明和里	田附益 0912175577
豐德里	李明良 0988822090
南洲里	李振家 0937571012
平陽里	蔡振儒 0937364686
山上里	郭文仁 0920398090
新莊里	陳朝家 0932707977
玉華里	陳啟鴻 0937571032
避難收容處所 山上區公所 地址：山上區南洲里14鄰325號 電話：(06) 5781801	
山上國小 地址：山上區南洲里4鄰43號 電話：(06) 5781203	
南洲區國民教育活動中心 地址：山上區南洲里8鄰197號 電話：0937571012	
山上區國民教育活動中心 地址：山上區山上里8鄰134-1號 電話：0920 398090	
山上國中 地址：山上區山上里130號 電話：(06) 5781023	
新莊里大庄活動中心 地址：山上區新莊里9鄰大庄32號 電話：0910 009886	
豐德里活動中心 地址：山上區豐德里4鄰49-2號 電話：068882050	
平陽里活動中心 地址：山上區平陽里4鄰48號 電話：0921 592212	
山上區公所111年2月製作	

道路 Roads	標示 Sign	設施 Facilities	海水漲勢(一日雨量450mm)		參考漲距	
			圖例	說明	1小時雨量(mm)	二級警戒
3 國道	適用地震災害	老人福利機構	圖小	0.25 - 0.50 m	60	二級警戒
1 省道	適用水火災害	特種專業站點	圖中	0.50 - 1.00 m	70	一級警戒
20 省道	複合式火災應變處所	物資儲備點	圖大	1.00 - 2.00 m	130	二級警戒
178 市道	適用土石流災害	消防單位	海水監測器	2.00 - 3.00 m	150	一級警戒
175 市道	備有無障礙設施	取水點	通訊設備位置點	> 3.00 m	210	二級警戒
		土石流應變收容處所	位置集結點		230	一級警戒
		指揮中心	防空明挖建築設備		270	二級警戒
		備援中心	身心障礙福利機構		300	一級警戒
		備援中心	砂石位置與回收點		350	二級警戒
		地標			400	一級警戒

臺南市玉井區防災地圖



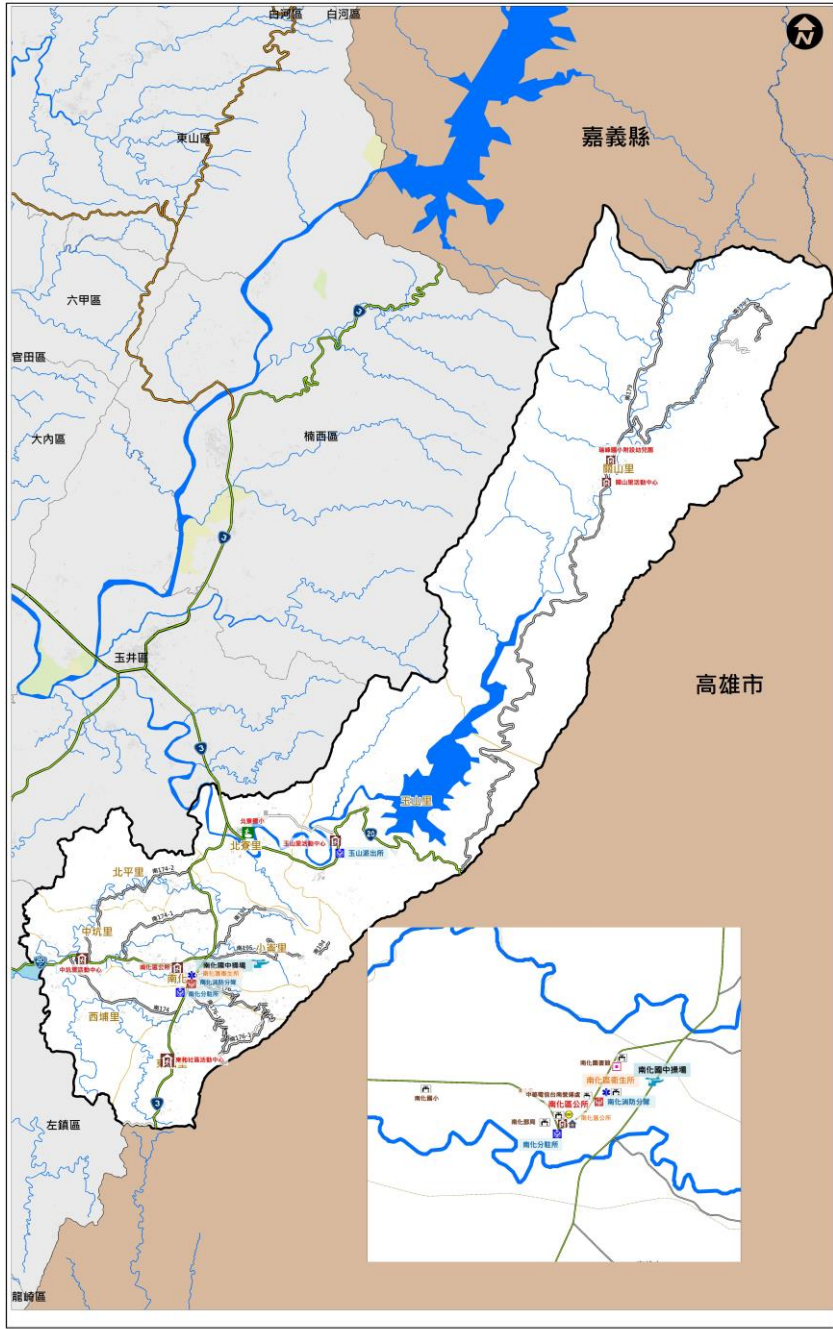
防災資訊表		
災情通報單位		
臺南市災害應變中心 (06) 6570119		
• 民治災害應變中心 (06) 2989119		
• 永華災害應變中心 (06) 2989119		
玉井區災害應變中心		
• 電話 (06) 5741125		
備援中心【玉井區立圖書館】		
• 電話 (06) 5744190		
警消醫療單位		
• 臺南市政府警察局玉井分局 (06) 5742007		
• 消防局玉井分隊 (06) 5742517		
• 臺南市玉井區衛生所 (06) 5742275		
里長聯絡資訊		
里別	姓名	電話
玉井里	黃俊甫	(06) 5742921
玉田里	楊秀慧	(06) 5744763
中正里	王清鳳	(06) 5743327
竹筒里	劉木順	(06) 5742336
沙田里	邱文化	(06) 5742362
三和里	陳益敬	(06) 5743122
三和里	李寶雄	(06) 5743530
望明里	黃丁榮	(06) 5747729
廣林里	蘇福壽	(06) 5745675
聖里里	羅銘輝	(06) 5742514
避難收容處所		
玉井區公所	地址：玉井區中正路27號 電話：(06) 5741141	
玉井國小	地址：玉井區中正路1號 電話：(06) 5742047	
綜合體育館	地址：玉井區復興路46號 電話：06-5741125	
玉井工廠	地址：玉井區中山路1-1號 電話：(06) 5741101	
望明里活動中心	地址：望明里76號 電話：0987530031	
廣林里活動中心	地址：沙田里33-3號 電話：0929147090	
清芬社區活動中心	地址：中正里隆源路10號 電話：0937348752	
臺南市政府110年09月製作		

圖例	標示	設施	海水漲到一日雨量450mm	玉井
道路	消防水災災害	老人福利機構	0.25 - 0.50 m	二級警戒 一級警戒
省道	通用水災災害	車輛及人員轉運集結點	0.50 - 1.00 m	二級警戒 一級警戒
快速道路	通用海陸災害	水災避難收容處所	1.00 - 2.00 m	二級警戒 一級警戒
行政區界	通用土石災災害	水災避難收容處所	2.00 - 3.00 m	二級警戒 一級警戒
區界線	備有無障礙設施	水災避難收容處所	> 3.00 m	二級警戒 一級警戒

臺南市南化區水災防災地圖

編號 6702500

防災資訊表		
災情通報單位		
臺南市災害應變中心		
• 民治災害應變中心 (06) 6570119		
• 永華災害應變中心 (06) 2989119		
南化區災害應變中心		
• 電話 (06) 5771513#205		
備援中心【南化區圖書館】		
• 電話 (06) 5771247		
警消醫療單位		
• 玉井分局南化分駐所 (06) 5771179		
• 南化消防隊 (06) 5773428		
• 南化衛生所 (06) 5771139		
里長聯絡資訊		
里別	姓名	電話
南化里	余俊輝	(06) 5771279
小崙里	張敏仁	(06) 5771124
東和里	林志明	(06) 5775001
西埔里	廖大宇	(06) 5771090
中坑里	余玉系	(06) 5775023
北平里	洪明石	(06) 5774302
北寮里	李坤量	(06) 5772042
玉山里	邱永霖	(06) 5772128
關山里	謝國男	(06) 5770095
避難收容處所		
南化區公所 地址：南化里230號 電話：06-5771513	東和社區活動中心 地址：東和里19-1號 電話：06-5775001	
中坑里活動中心 地址：中坑里38-6號 電話：06-5775023	玉山里活動中心 地址：玉山里65號 電話：06-5772005	
北寮國小 地址：北寮里110-27號 電話：06-5772215	瑞峰國小附設幼兒園 地址：關山里96號 電話：06-5770093	
關山里活動中心 地址：關山里84-3號 電話：06-5770095		
臺南市政府111年2月製作		



參考雨量站		南化區
1小時雨量(mm)	二級警戒	60
	一級警戒	70
3小時雨量(mm)	二級警戒	140
	一級警戒	150
6小時雨量(mm)	二級警戒	200
	一級警戒	220
12小時雨量(mm)	二級警戒	320
	一級警戒	350
24小時雨量(mm)	二級警戒	400
	一級警戒	450

圖例	道路	標示	設施
①	國道	通用海嘯災害	水災避難收容處所
20	省道	通用土石流災害	地震避難收容處所
66	快速道路	淹水潛勢 (一日雨量450mm)	土石流避難收容處所
	行政區界	0.25 - 0.50 m	海嘯避難收容處所
	里界線	0.50 - 1.00 m	複合式災害避難處所
	標示	1.00 - 2.00 m	車輛及人員轉運集結點
	通用水災災害	2.00 - 3.00 m	消防單位
	通用地震災害	> 3.00 m	警察單位
			醫院院所
			身心障礙福利機構
			老人福利機構
			物資儲備點
			取水點
			指揮中心
			備援中心
			救援器材放置
			通訊設備放置點
			垃圾集結點
			砂包放置與回收點
			地標
			地震避難收容處所(室外)

臺南市左鎮區區級防災地圖

防災資訊表
行政區位圖



災情通報單位

- 臺南市災害應變中心
民治專線:06-6569119
永華專線:06-2989119
- 左鎮區災害應變中心
電話:06-5731611
- 消防局報案電話:119
- 警察局報案電話:110
- 市民服務熱線:1999

防災資訊網站

- 內政部消防署
<http://www.nfa.gov.tw>
- 臺南市政府消防局
<http://119.tainan.gov.tw/>
- 臺南市政府左鎮區公所
<http://web2.tainan.gov.tw/Zuojhen/>
- 臺南市政府災害應變告示網
<http://disaster.tainan.gov.tw>

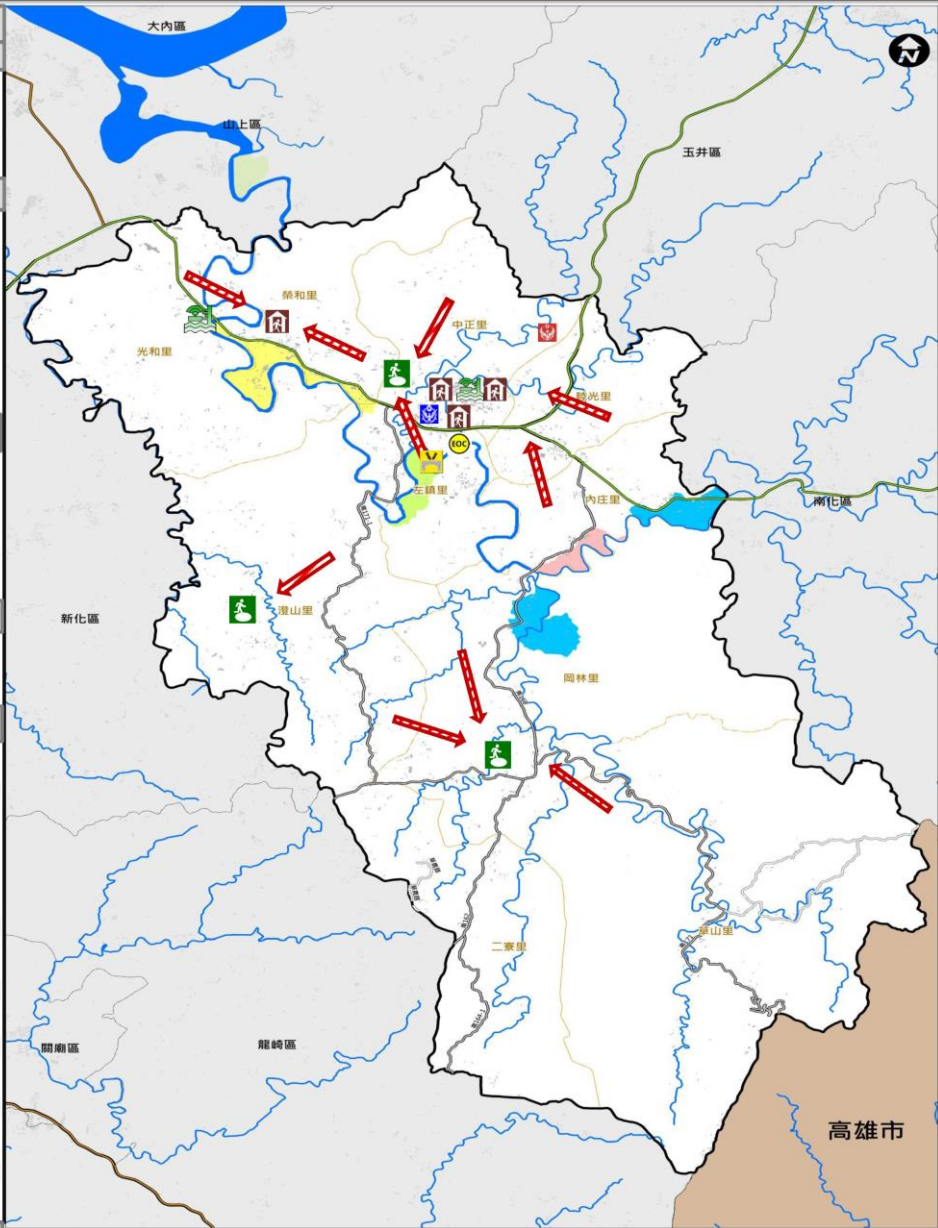
避難原則

- 水災:就地避難或垂直避難；低窪地區前往避難收容處所
- 地震:前往開放空間或公園避難

避難收容處所

- 左鎮區公所**
地址：中正里171-4號
電話：(06) 5731611
- 左鎮區老人活動中心**
地址：中正里15-2號
電話：(06) 5731611
- 榮和里活動中心**
地址：榮和里60-7號
電話:(06) 5732282
- 左鎮國中**
地址：中正里170號
電話：(06) 5731015
- 左鎮國小**
地址：中正里7號
Tel：(06) 5731019
- 澄山分校(廢校教室)**
地址：澄山里77-3號
電話：(06) 5731848
- 岡林國小(廢校教室)**
地址：岡林里31號
電話：(06) 5730061

臺南市政府111年2月製作



圖例	道路	標示		設施			
	省道	疏散避難方向	備有無障礙設施	地震避難收容處所	消防單位	物資儲備點	通訊設備放置點
鄉道	適用地震災害	廟宇	水災避難收容處所	警察單位	取水點	車輛及人員轉運集結點	
行政界線	適用水災災害	國小	海嘯避難收容處所	醫療單位	直升機起降點	垃圾集結點	
里界線	適用海嘯災害	國中	复合型室外避難收容處所	身心障礙福利機構	救援器材放置點	砂包放置點位	
	指揮中心	地標	复合型避難收容處所	老人福利機構	淹水感測器	防空避難處所	

臺南市仁德區水災防災地圖

防災資訊表

災情通報單位

臺南市政府災害應變中心
 民治災害應變中心電話:06-6570119
 永華災害應變中心電話:06-2989119
仁德區災害應變中心
 電話:06-2706979
第二備援應變中心-後壁里老人文康活動中心
 電話:06-2705366

警消醫療單位

仁德分駐所: 電話: 06-2702664
 太廟派出所: 電話: 06-2726472
 德南派出所: 電話: 06-2791341
 文賢派出所: 電話: 06-2661788
 仁德消防分隊: 電話: 06-2702827
 文賢消防分隊: 電話: 06-2666302
 仁德區衛生所: 電話: 06-2704153

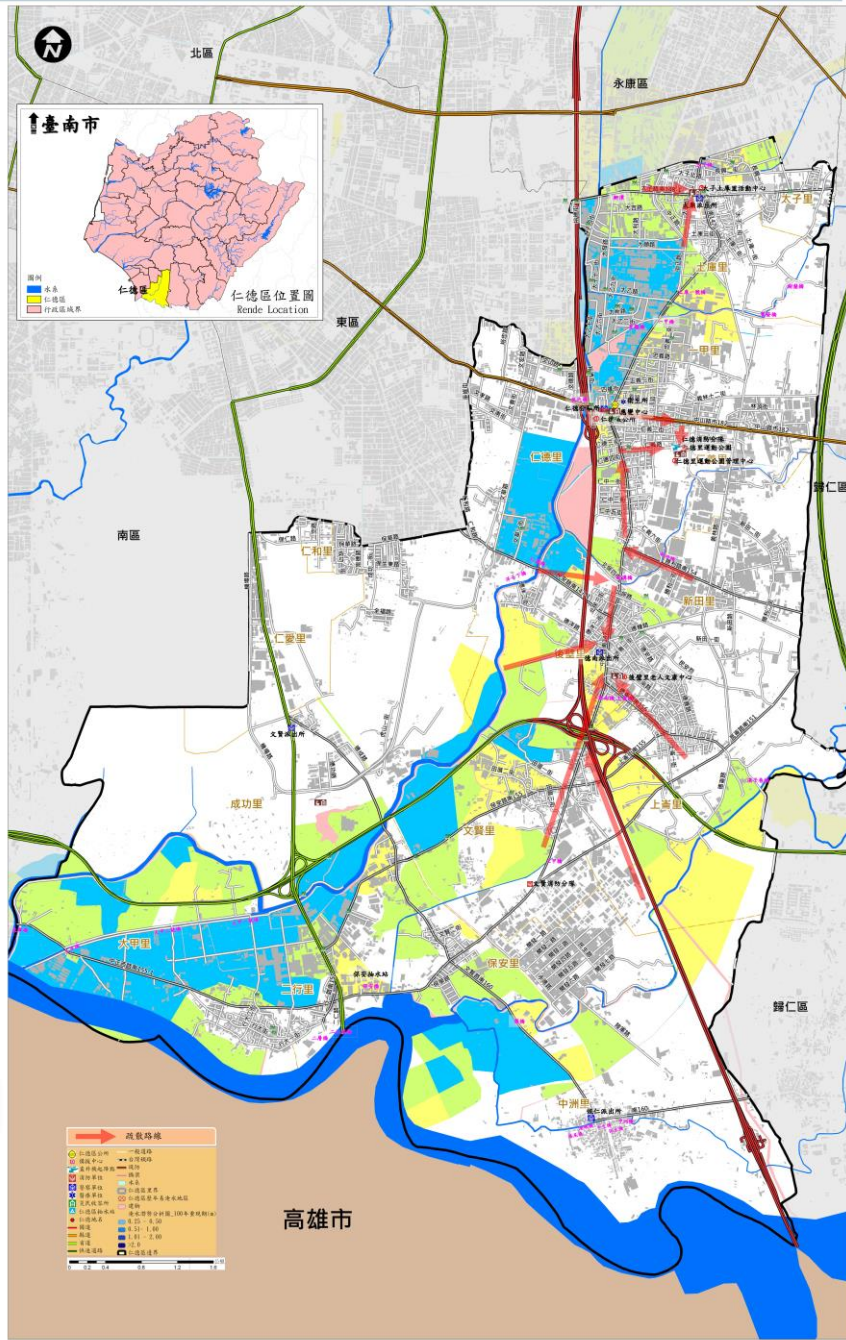
里長聯絡電話

太子里里長徐徽傑: 電話:06-2718282; 手機: 0933-334-355
 土庫里里長黃嘉建: 電話:06-2727940; 手機: 0915-159-588
 一甲里里長楊富田: 電話:06-2705297; 手機: 0933-333-229
 仁德里里長王文雄: 電話:06-2700598; 手機: 0922-766-360
 仁義里里長蔡榮安: 電話:06-2793590; 手機: 0912-765-012
 新田里里長王俊傑: 電話:06-2492123; 手機: 0936-072-669
 後壁里里長蔡誌倫: 電話:06-2705366; 手機: 0929-080-792
 上崙里里長李素琪: 電話:06-2665646; 手機: 0935-485-931
 文賢里里長黃玉梅: 電話:06-2667913; 手機: 0925-867-193
 保安里里長顏顯斌: 電話:06-2662557; 手機: 0912-131-721
 成功里里長鄭炳南: 電話:06-2677362; 手機: 0936-387-349
 仁和里里長張長壽: 電話:06-3352873; 手機: 0932-804-463
 仁蒙里里長張台昇: 電話:06-2686890; 手機: 0934-026-058
 二行里里長吳忠慶: 電話:06-2668811; 手機: 0937-883-111
 大甲里里長許和慶: 電話:06-2662446; 手機: 0975-879-016
 中洲里里長葉清仁: 電話:06-2662545; 手機: 0937-349-929

避難處所

仁德區公所 面積:1710m ² 容納人數:580人	聯絡人 陳博智 聯絡電話: 0972237225	
後壁里老人文康中心 面積:4400m ² 容納人數:1460人	聯絡人 吳淑蓮 電話:06-2794821; 0937648657	
仁義里運動公園管理中心 面積:9500m ² 容納人數:3260人	聯絡人 黃瑞豐 聯絡電話: 06-2796971	
太子里活動中心 面積:1450m ² 容納人數:480人	聯絡人 王瑞雲 聯絡電話: 06-2700135; 0932983396	
臺南都會公園 面積:6200m ² 容納人數:2060人	聯絡人 李元宏 聯絡電話: 06-2664780	

臺南市政府111年03月修訂



緊急救災物資儲存

物資接收地:仁德區公所
 地址:仁德區中正路三段5號
 聯絡人:陳佳男
 聯絡電話:06-2702447

1991 平安語音留言專線

1991 緊急求救專線在重慶路

1991 緊急求救專線專線號碼 06-2702447

1991 緊急求救專線專線號碼 06-2702447

1991 緊急求救專線專線號碼 06-2702447

區別	里別	參考雨量站	雨量二級警戒值	雨量一級警戒值
仁德區	保安里	氣象局南區、仁德	250mm	300mm
仁德區	文賢里	氣象局南區、仁德	250mm	300mm
仁德區	太子里	氣象局南區、仁德	250mm	300mm
仁德區	土庫里	氣象局南區、仁德	250mm	300mm
仁德區	一甲里	氣象局南區、仁德	250mm	300mm
仁德區	上崙里	氣象局南區、仁德	250mm	300mm
仁德區	大甲里	氣象局南區、仁德	250mm	300mm
仁德區	二行里	氣象局南區、仁德	250mm	300mm

直升機起降點

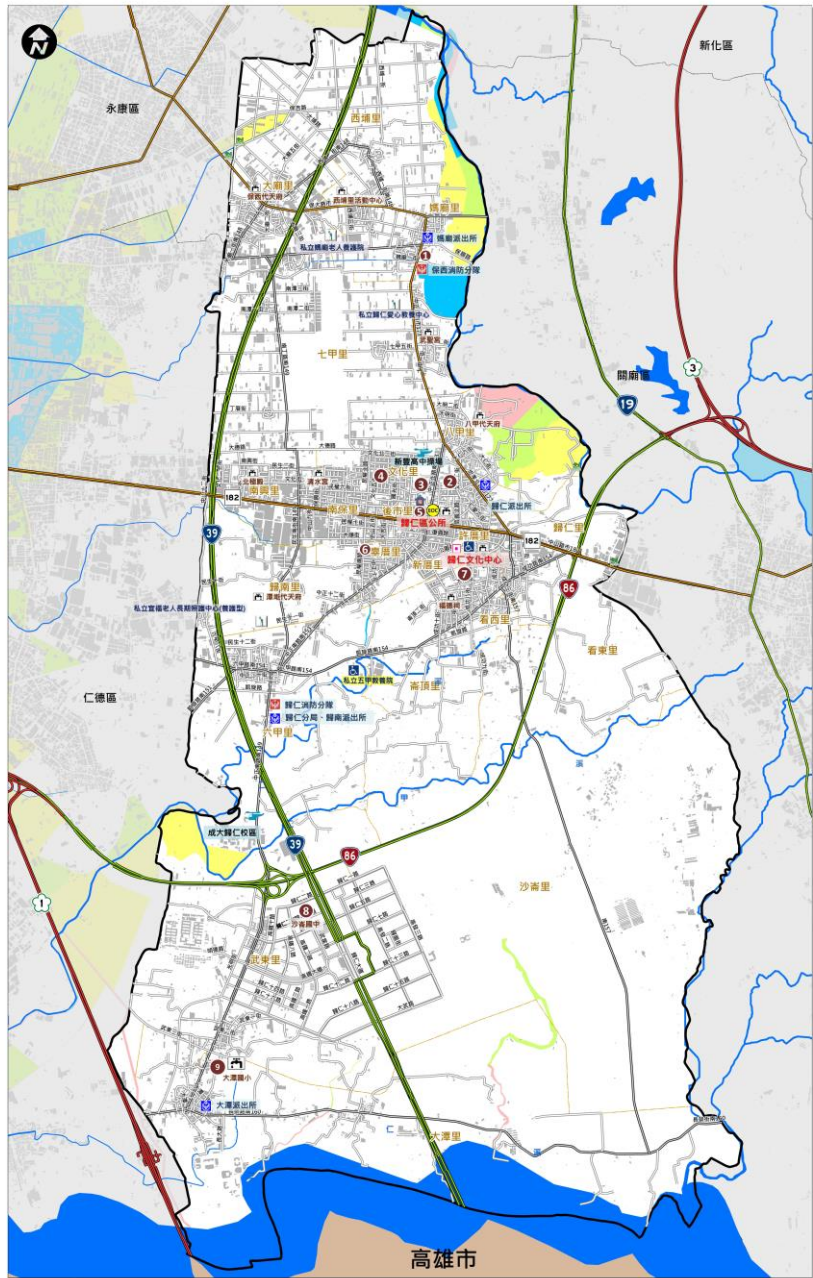
仁德區運動公園
 地點:臺南市仁德區仁義路130號
 面積:直徑24公尺
 座標: X:120 14 00° Y:22 58' 00"

臺南市歸仁區水災防災地圖

防災資訊表		
災情通報單位		
臺南市災害應變中心 • 民治災害應變中心 (06) 6570119 • 永華災害應變中心 (06) 2989119		
歸仁區災害應變中心 電話 (06) 2301518		
備援中心【歸仁文化中心1樓及地下室】 電話 (06) 3306505 分機101、102、104		
警消醫療單位		
• 歸仁分局 (06) 2304964 • 大潭派出所 (06) 2781450 • 歸南派出所 (06) 2307887 • 歸仁派出所 (06) 2304028 • 媽廟派出所 (06) 2307931 • 歸仁消防分隊 (06) 2304739 • 保西消防分隊 (06) 3388300 • 歸仁區公所 (06) 2301518		
里長聯絡資訊		
里別	姓名	電話
南保里	劉源祥	(06) 2308559
六甲里	林石象	(06) 2308998
歸仁里	王振翰	(06) 2304331
後市里	張文義	(06) 2393551
辜厝里	陳朝壽	(06) 2390323
許厝里	陳素鸞	(06) 2302098
看西里	楊專成	(06) 2307445
看東里	王正儀	(06) 2395630
崙頂里	徐進德	(06) 2302582
沙崙里	李明山	(06) 2302895
大潭里	林文鐘	(06) 2780075
武東里	劉延欽	(06) 2781464
八甲里	黃國勳	(06) 2392076
七甲里	郭世文	(06) 2300126
媽廟里	張宏志	(06) 2398905
西埔里	鄭福利	(06) 2723100
大廟里	陳凌澤	(06) 2711794
南興里	朱璟漢	(06) 2393291
新厝里	林文斌	(06) 3301324
歸南里	吳忠霖	(06) 3301294
文化里	黃國棟	(06) 3301285
避難收容處所		
歸仁國中 住址：文化里文化街二段2號 電話：(06) 2301873#113	沙崙國中 住址：武東里歸仁六路2號 電話：(06) 3032062#301	
歸仁國小 住址：歸仁里文化街一段1008號 電話：(06) 2304740#201	紅瓦厝國小 住址：崙頂里崙頂南路100號 電話：(06) 2309012#740	
文化國小 住址：文化里文化街二段1369號 電話：(06) 3301666#840	歸南國小 住址：辜厝里民權南路171號 電話：(06) 2304930#113	
大潭國小 住址：大潭里中正南路三段97號 電話：(06) 2781953#140	保西國小 住址：媽廟里中正北路三段60號 電話：(06) 2309683#818	
歸仁區公所 住址：後市里中山路二段2號 電話：(06) 2396092		

臺南市歸仁區公所111年01月製作

參考雨量站		沙崙	媽廟
1小時雨量(mm)	二級警戒	50	50
	一級警戒	60	60
3小時雨量(mm)	二級警戒	90	90
	一級警戒	100	100
6小時雨量(mm)	二級警戒	130	130
	一級警戒	150	150



圖例	道路	標示	設施
圖例	國道	通用海嘯災害	水災避難收容處所
	省道	通用土石流災害	地震避難收容處所
	快速道路	淹水潛勢 (一日雨量450mm)	土石流避難收容處所
	行政區界	0.25 - 0.50 m	海嘯避難收容處所
	里界線	0.50 - 1.00 m	複合型(室內)避難收容處所
	標示	1.00 - 2.00 m	複合型(戶外)避難收容處所
	通用水災災害	2.00 - 3.00 m	車輛及人員轉運集結點
	通用地震災害	> 3.00 m	直升機起降地點
			消防單位
			警察單位
			醫療院所
			老人權利機構
		物資儲備點	
		取水點	
		通訊設備放置點	
		指揮中心	
		備援中心	
		救援器材放置	
		身心障礙福利機構	
		淹水感測器	

臺南市關廟區水災防災地圖

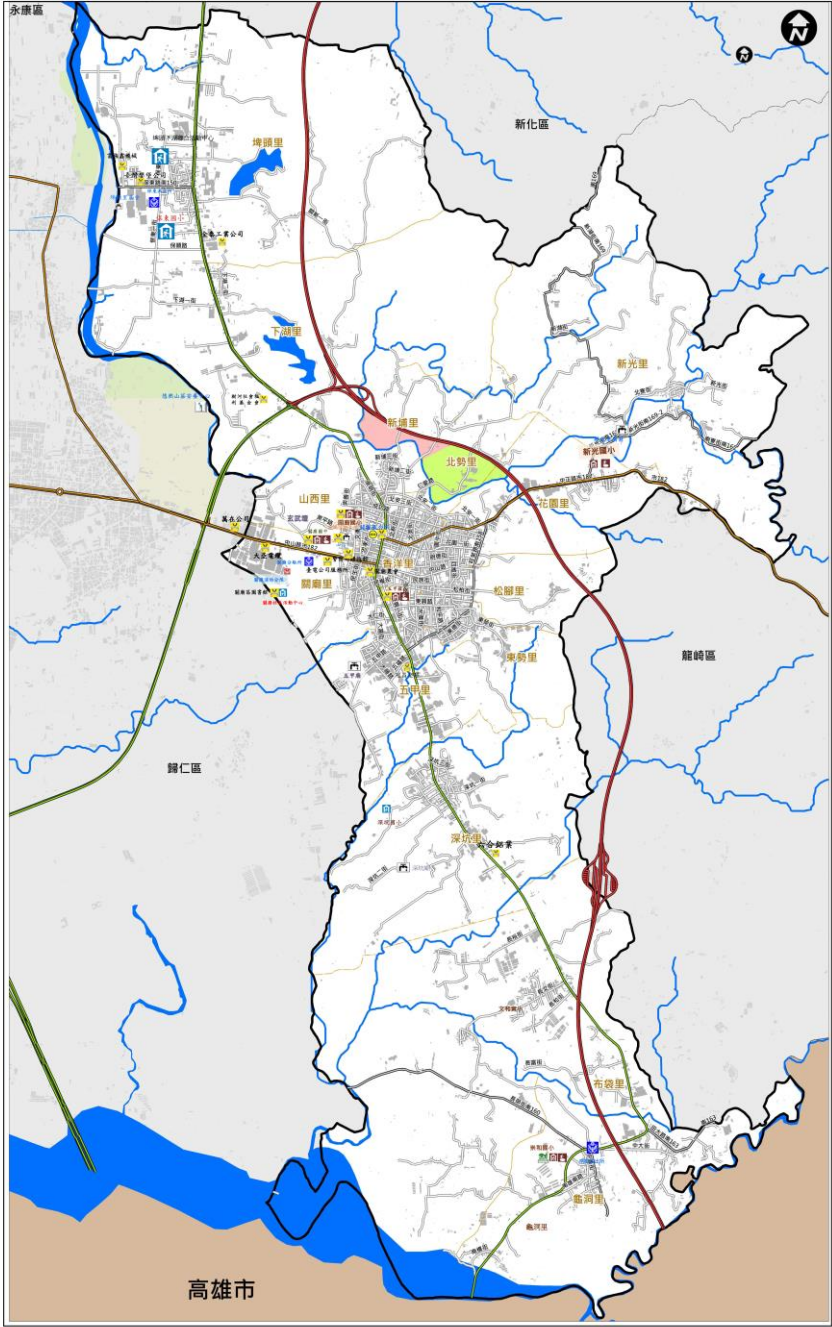
防災資訊表	
災情通報單位	
臺南市災害應變中心	
• 民治災害應變中心 (06) 6570119	
• 永華災害應變中心 (06) 2989119	
關廟區災害應變中心	
電話 (06)5953195	
備援中心【關廟區圖書館】	
電話 (06) 5960858	

警消醫療單位	
• 關廟分駐所 (06) 5952013	
• 媽廟派出所 (06) 5955799	
• 南雄派出所 (06) 5551907	
• 關廟消防分隊 (06) 5952895	
• 關廟區衛生所 (06) 5952395	

里別	姓名	電話
下湖里	陳照明	(06) 5952223
埤頭里	許文進	(06) 5952164
新光里	黃瑞池	(06) 5952174
新埔里	張敬仁	(06) 5952130
關廟里	楊宗輝	(06) 5952125
山西里	楊啟賢	(06) 5952246
東勢里	方耀南	(06) 5952140
北勢里	郭水道	(06) 5952128
五甲里	蔡明松	(06) 5959137
松腳里	李文良	(06) 5952145
香洋里	盧建平	(06) 5952127
花園里	郭文郁	(06) 5952126
深坑里	吳明哲	(06) 5952146
龜洞里	王澤源	(06) 5551480
布袋里	陳龍目	(06) 5551147

避難收容處所	
關廟社區活動中心 地址：文化街85號 電話：(06)5950002#112	新光國小 地址：新光街76號 電話：(06) 5952419#22
深坑國小 地址：南雄路一段487號 電話：(06) 5952409#103	永和國小 地址：南雄南路568號 電話：(06) 5951040#23
關廟國小 地址：文善路121號 電話：(06) 5952209#704	埤頭里下湖里聯合活動中心 地址：關新路2段142號 電話：(06) 5950743
五甲國小 地址：和平路246號 電話：(06)5952155#314	保東國小 地址：關新路1段776號 電話：(06) 5952344#203
關廟國中 地址：中山路2段172號 電話：(06)5951181#217	

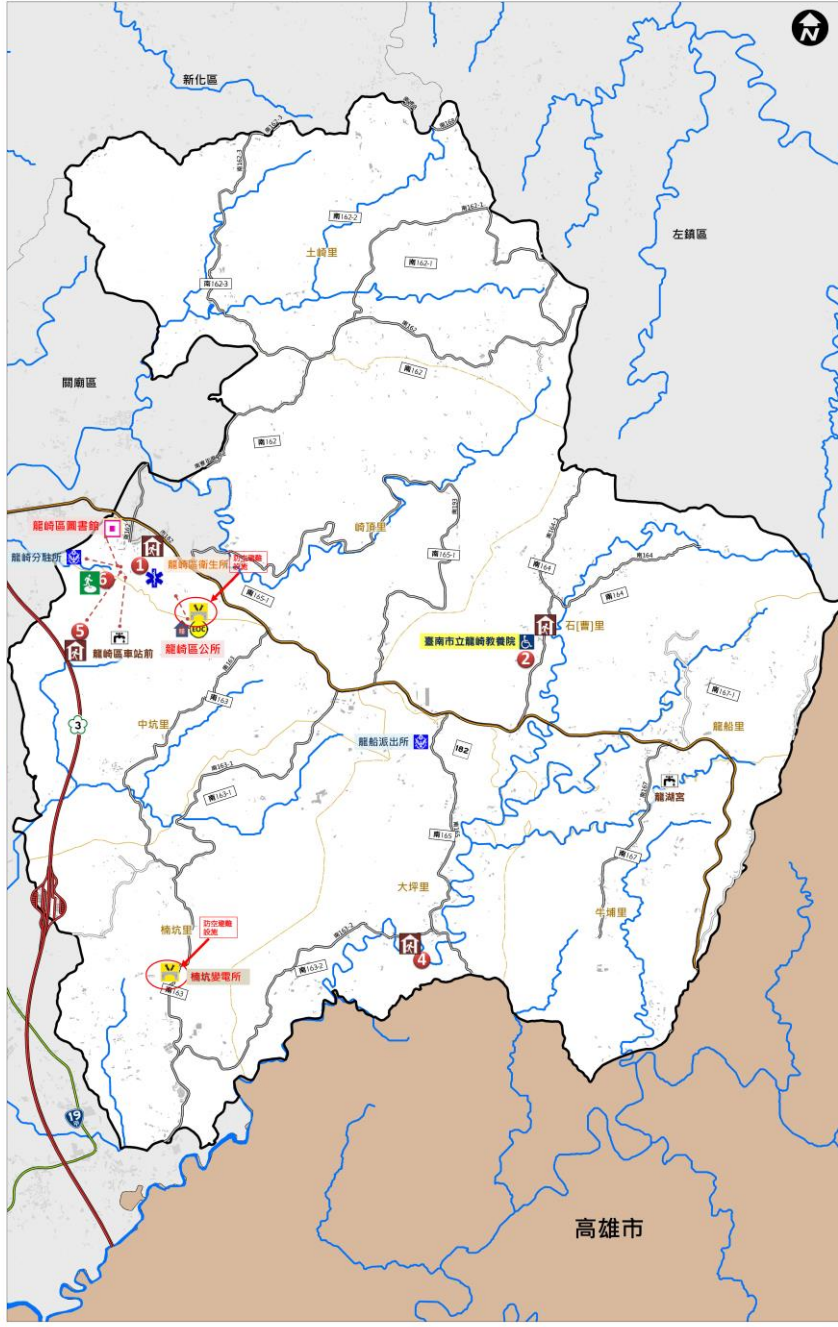
臺南市政府111年3月製作		
參考雨量站	沙崙	
1小時雨量(mm)	二級警戒	50
	一級警戒	60
3小時雨量(mm)	二級警戒	90
	一級警戒	100
6小時雨量(mm)	二級警戒	130
	一級警戒	150
12小時雨量(mm)	二級警戒	190
	一級警戒	230
24小時雨量(mm)	二級警戒	260
	一級警戒	300



圖例	道路	標示	設施
國道	適用海嘯災害	水災避難收容處所	醫療院所
省道	適用土石流災害	地震避難收容處所	身心障礙福利機構
快速道路	淹水潛勢 (一日雨量450mm)	土石流避難收容處所	老人福利機構
行政區界	0.30 - 0.50 m	海嘯避難收容處所	物資儲備點
里界線	0.50 - 1.00 m	複合式災害避難處所	取水點
標示	1.00 - 2.00 m	車輛及人員轉運集結點	直升機起降地點
適用水災災害	2.00 - 3.00 m	消防單位	指揮中心
適用地震災害	> 3.00 m	警察單位	備援中心
			救援器材放置
			通訊設備放置點
			淹水感測器
			防空避難處所

臺南市龍崎區水災防災地圖

防災資訊表		
災情通報單位		
臺南市災害應變中心 • 民治災害應變中心 (06) 6570119 • 永華災害應變中心 (06) 2989119 龍崎區災害應變中心 電話 (06) 5941326 備援中心【龍崎區圖書館】 電話 (06) 5941653		
警消醫療單位		
• 龍崎分駐所 (06) 5941010 • 龍船派出所 (06) 5941099 • 龍崎區衛生所 (06) 5941397		
里長聯絡資訊		
里別	姓名	電話
崎頂里	黃怡婷	(06)5941277 - 0978650758
土崎里	林宏忠	(06) 5940303 - 0936182366
中坑里	陳茂全	(06) 3554294 - 0912764853
橋坑里	洪坤木	(06) 5551833 - 0917627797
大坪里	余文生	(06) 5941576 - 0919113833
石噶里	余瑞凱	(06) 5947503 - 0968095890
龍船里	余福雄	(06) 5947325 - 0939675930
牛埔里	陳泰祥	(06) 5981828 - 0933667311
避難收容處所		
老人文康活動中心 住址：崎頂里新市子201號 電話：(06) 5940327 (土) (1) (水) (震) (火) (輪)		
石噶里活動中心 住址：石噶里刺子崙13-3號 電話：(06) 5947207 (2) (水) (震) (火) (輪)		
大坪里活動中心 住址：大坪里37-2號 電話：(06) 5940253 (4) (水) (震) (火) (輪)		
龍崎區區民活動中心 住址：崎頂里新市子41號 電話：(06) 5941204 (5) (水) (震) (火) (輪)		
龍崎國小操場 住址：崎頂里新市子41號 電話：(06) 5941204 (6) (水) (震) (火) (輪)		
臺南市政府111年3月15日更新		



參考雨量站		
1小時雨量 (mm)	二級警戒	70
	一級警戒	80
3小時雨量 (mm)	二級警戒	140
	一級警戒	150
6小時雨量 (mm)	二級警戒	220
	一級警戒	250
12小時雨量 (mm)	二級警戒	320
	一級警戒	350
24小時雨量 (mm)	二級警戒	400
	一級警戒	450

圖例	道路	標示	設施		
圖例	國道	海 適用海嘯災害	水災避難收容處所	醫療院所	救護器材放置
	省道	土 適用土石流災害	室內地震避難收容處所	身心障礙福利機構	通訊設備放置點
	快速道路	淹水潛勢 (一日雨量450mm)	土石流避難收容處所	老人福利機構	室外地震避難收容處所
	行政區界	0.25 - 0.50 m	海嘯避難收容處所	物資儲備點	防空避難設施
	區界線	0.50 - 1.00 m	複合式災害避難處所	取水點	
	標示	1.00 - 2.00 m	車輛及人員轉運集結點	直升機起降地點	
	水 通用水災災害	2.00 - 3.00 m	消防單位	指揮中心	
	震 通用地震災害	> 3.00 m	警察單位	備援中心	

臺南市永康區水災防災地圖

防災資訊表					
災情通報單位					
臺南市災害應變中心 • 民治災害應變中心 (06) 6570119 • 永華災害應變中心 (06) 2989119 永康區災害應變中心【永康區公所】 • 電話 (06) 2010308#9 永康區災害應變備援中心【永康區社教中心】 • 電話 (06) 2029666					
警消醫療單位					
<ul style="list-style-type: none"> ◆ 永康分局 (06) 2333324 ◆ 永信派出所 (06) 2014059 ◆ 大橋派出所 (06) 2044835 ◆ 龍潭派出所 (06) 2327954 ◆ 復興派出所 (06) 3115874 ◆ 大湖派出所 (06) 2712274 ◆ 鹽行派出所 (06) 2531444 ◆ 永康派出所 (06) 2326081 	<ul style="list-style-type: none"> ◆ 第五救災救護大隊 (06)2016462 ◆ 永康消防分隊 (06) 2326951 ◆ 大湖消防分隊 (06) 2711995 ◆ 鹽行消防分隊 (06) 2536326 ◆ 復興消防分隊 (06) 3117228 ◆ 大橋特勤分隊 (06) 3038119 ◆ 永康區衛生所 (06) 2326507 				
里長聯絡資訊					
里別	姓名	電話	里別	姓名	電話
五王里	吳高齊	0929364511	南竹里	陳王子	0935463605
三合里	朱水發	(06)3024366	西勢里	郭芳猷	0933339079
六合里	李信輝	0920786220	新樹里	陳日祥	0919583203
橋寮里	魏錫純	0930345999	大湖里	鄭文義	0929629569
二王里	謝文奇	0955014966	東湖里	李明堂	0933273995
永康里	魏錫純	0933355705	西湖里	李元慶	0912179722
埔園里	柯興維	0927525537	南湖里	詹錦美	0937649899
正強里	梁國生	0921217878	崑山里	李忠佳	0910869579
大橋里	梁善維	0910826650	北湖里	鄭錫益	0929629566
東橋里	陳福安	0932838179	復興里	吳秋明	0926309736
西橋里	黃明同	0931951456	光復里	蔡金山	0932705998
安康里	王君哲	0936418769	建國里	魏國寶	205699175
廣松里	許金龍	0937618694	復興里	許建國	0956714999
三民里	陳和志	0932826061	復興里	王嵐	0980139095
德行里	謝天福	0933342195	神州里	歐煜堯	0922436768
塩洲里	毛三寶	0929275406	成功里	曾文俊	0955700669
甲頂里	吳和祥	0933399586	中華里	林義勝	0953776656
尚頂里	周三貴	0920679256	中興里	楊家純	0931960908
龍潭里	李俊純	0915403398	勝利里	楊遠波	0989077164
王行里	陳丁為	0937345091	北興里	鄭文生	0987555888
龍埔里	沈育瀟	0932827491	永明里	吳深濤	0915156868
塩興里	謝維在	0955619268			
避難收容處所					
埔園里活動中心 地址：永康區埔園里111號 電話：0932827491	東湖里活動中心 地址：東湖里108號 電話：0933273995	復興里活動中心 地址：復興里110號 電話：0980139095	六合里活動中心 地址：中華路358號43號 電話：0920786220	中華里活動中心 地址：忠孝路51號 電話：0953776656	東橋里活動中心 地址：東橋十里158號 電話：0922838179
德行進興文化會館 地址：正強里八區1號 電話：0933342195	永康國小 地址：中山南路637號 電話：23244629930	崑山國小 地址：崑山五路72號 電話：2711640732	崑山里活動中心 地址：崑山街222號11號 電話：0910869579	龍潭國小 地址：龍潭里214號 電話：2324313706	永仁高中 地址：忠孝路74號 電話：3155384502
台南應用科技大學 地址：中正路529號 電話：25321066258	永康公園 地址：復興里100號 電話：0963774149	永康區公所(二次避難場所) 地址：中山南路655號 電話：201030849	永康探索教育公園 地址：永康區永年路10號 電話：0928982020	永康區(維一)運動公園 地址：中正路339號 電話：0921243399	永康區社教中心(二次避難場所) 地址：永大二路588號 電話：0921243399
臺南市政府111年3月製作					



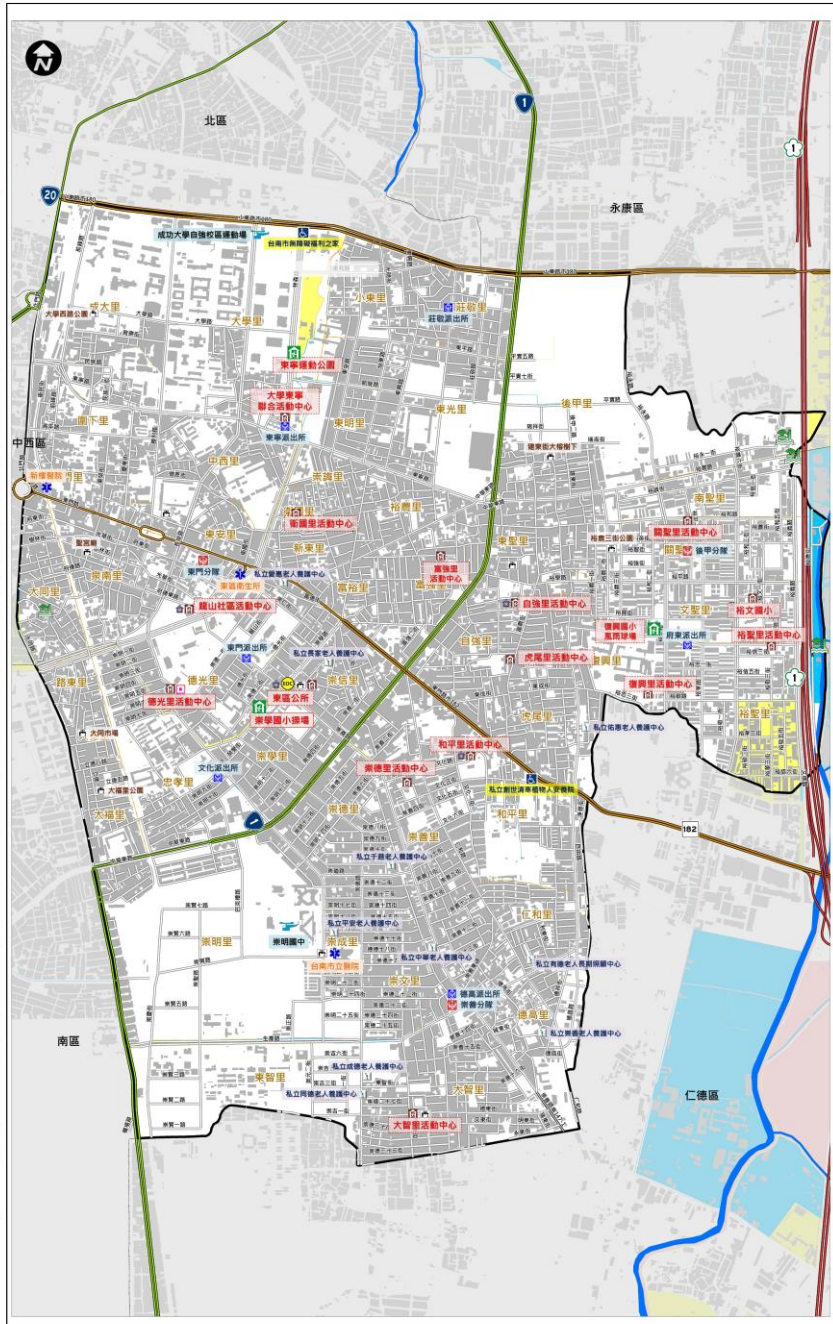
參考雨量站	新市	永康
1小時雨量 (mm)	二級警戒 40	40
	一級警戒 50	50
3小時雨量 (mm)	二級警戒 80	100
	一級警戒 90	110
6小時雨量 (mm)	二級警戒 110	130
	一級警戒 140	150
12小時雨量 (mm)	二級警戒 140	180
	一級警戒 180	220
24小時雨量 (mm)	二級警戒 200	260
	一級警戒 250	300

圖例	道路	標示	設施
1	國道	適用海嘯災害	水災避難收容處所
20	省道	適用土石流災害	地震(室內)避難收容處所
86	快速道路	淹水潛勢 (一日雨量450mm)	地震(戶外)避難收容處所
	行政區界	0.25 - 0.50 m	複合型(戶外)避難收容處所
	區界線	0.50 - 1.00 m	複合型(室內)避難收容處所
	標示	1.00 - 2.00 m	車輛及人員轉運集結點
	適用水災災害	2.00 - 3.00 m	消防單位
	適用地震災害	> 3.00 m	警察單位
			醫療院所
			身心障礙福利機構
			老人福利機構
			通訊設備放置點
			救護器材放置
			物資儲備點
			取水點
			直升機起降地點
			指揮中心
			備援中心

臺南市東區水災防災地圖

編號 6703200

防災資訊表																																																																																																																																																	
災情通報單位																																																																																																																																																	
臺南市災害應變中心 • 民治災害應變中心 (06) 6570119 • 永華災害應變中心 (06) 2989119 東區災害應變中心 電話 (06) 2680622 備援中心【德光里活動中心】 電話 (06) 2680622																																																																																																																																																	
警消醫療單位																																																																																																																																																	
• 警察局第一分局 (06) 2676869 • 莊敬派出所 (06) 2385398 • 文化派出所 (06) 2907243 • 東門派出所 (06) 2690098 • 東寧派出所 (06) 2375433 • 後甲派出所 (06) 2676364 • 德高派出所 (06) 2693405 • 府東派出所 (06) 3316119	• 崇善分隊 (06) 2674781 • 東門分隊 (06) 2353860 • 後甲分隊 (06) 3317089 • 成大醫院 (06) 2749950 • 新樓醫院 (06) 2749949 • 台南醫院 (06) 2249893 • 奇美醫院 (06) 2812811 • 郭綜合醫院 (06) 2111111																																																																																																																																																
里長聯絡資訊																																																																																																																																																	
<table border="1"> <thead> <tr> <th>里別</th> <th>姓名</th> <th>電話</th> <th>里別</th> <th>姓名</th> <th>電話</th> </tr> </thead> <tbody> <tr><td>大同里</td><td>謝明松</td><td>(06) 2312125</td><td>崇文里</td><td>陳冠雄</td><td>(06) 2695263</td></tr> <tr><td>大南里</td><td>蘇日輝</td><td>(06) 2609953</td><td>崇德里</td><td>陳文雄</td><td>(06) 2695363</td></tr> <tr><td>大德里</td><td>陳錦芳</td><td>(06) 2158149</td><td>崇明里</td><td>張家忠</td><td>0909404567</td></tr> <tr><td>大德里</td><td>黃玉芬</td><td>(06) 2152422</td><td>崇德里</td><td>吳勝忠</td><td>(06) 2692588</td></tr> <tr><td>大學里</td><td>許修益</td><td>(06) 2371467</td><td>崇德里</td><td>陳建銘</td><td>(06) 2670908</td></tr> <tr><td>小港里</td><td>蕭麗中</td><td>(06) 2083520</td><td>崇南里</td><td>蕭洪安</td><td>(06) 2344330</td></tr> <tr><td>中西區</td><td>賴協文</td><td>(06) 5115858</td><td>崇南里</td><td>陳福來</td><td>(06) 2674233</td></tr> <tr><td>仁德里</td><td>陳寶福</td><td>(06) 2605678</td><td>崇南里</td><td>陳長慶</td><td>(06) 2674744</td></tr> <tr><td>文聖里</td><td>蔡林瑞琪</td><td>(06) 2604609</td><td>莊敬里</td><td>林添德</td><td>(06) 2355566</td></tr> <tr><td>成仁里</td><td>蕭麗娟</td><td>(06) 2748377</td><td>蕭下里</td><td>石桂輝</td><td>(06) 2744738</td></tr> <tr><td>自強里</td><td>陳淑英</td><td>(06) 2893486</td><td>蕭德里</td><td>李寶強</td><td>(06) 2381887</td></tr> <tr><td>崇南里</td><td>李榮成</td><td>(06) 2685393</td><td>蕭德里</td><td>蕭建華</td><td>(06) 2345463</td></tr> <tr><td>崇南里</td><td>賴廷義</td><td>(06) 2608556</td><td>蕭德里</td><td>蕭建華</td><td>(06) 2880215</td></tr> <tr><td>崇南里</td><td>許文雄</td><td>(06) 2081585</td><td>崇南里</td><td>江聯珠</td><td>(06) 2757966</td></tr> <tr><td>崇南里</td><td>吳彭豐</td><td>(06) 2087368</td><td>崇南里</td><td>吳彭豐</td><td>(06) 3313958</td></tr> <tr><td>崇南里</td><td>郭秀琴</td><td>(06) 2379597</td><td>崇南里</td><td>陳長源</td><td>(06) 2352866</td></tr> <tr><td>崇南里</td><td>蕭新明</td><td>(06) 2292396</td><td>崇南里</td><td>蕭建華</td><td>(06) 2356365</td></tr> <tr><td>崇南里</td><td>陳萬芳</td><td>(06) 2904123</td><td>德光里</td><td>曾國全</td><td>(06) 2602080</td></tr> <tr><td>崇南里</td><td>黃美結</td><td>(06) 2603351</td><td>德德里</td><td>蘇秀琴</td><td>(06) 2899662</td></tr> <tr><td>德德里</td><td>李洪崎</td><td>(06) 2688008</td><td>德德里</td><td>陳博豪</td><td>0956689938</td></tr> <tr><td>德德里</td><td>周淑琪</td><td>(06) 3311805</td><td>德德里</td><td>許瑞琪</td><td>(06) 2376476</td></tr> <tr><td>德德里</td><td>王麗賢</td><td>(06) 2342179</td><td>德德里</td><td>周淑琪</td><td>(06) 3311805</td></tr> <tr><td>德德里</td><td>洪孟南</td><td>(06) 2081516</td><td></td><td></td><td></td></tr> </tbody> </table>	里別	姓名	電話	里別	姓名	電話	大同里	謝明松	(06) 2312125	崇文里	陳冠雄	(06) 2695263	大南里	蘇日輝	(06) 2609953	崇德里	陳文雄	(06) 2695363	大德里	陳錦芳	(06) 2158149	崇明里	張家忠	0909404567	大德里	黃玉芬	(06) 2152422	崇德里	吳勝忠	(06) 2692588	大學里	許修益	(06) 2371467	崇德里	陳建銘	(06) 2670908	小港里	蕭麗中	(06) 2083520	崇南里	蕭洪安	(06) 2344330	中西區	賴協文	(06) 5115858	崇南里	陳福來	(06) 2674233	仁德里	陳寶福	(06) 2605678	崇南里	陳長慶	(06) 2674744	文聖里	蔡林瑞琪	(06) 2604609	莊敬里	林添德	(06) 2355566	成仁里	蕭麗娟	(06) 2748377	蕭下里	石桂輝	(06) 2744738	自強里	陳淑英	(06) 2893486	蕭德里	李寶強	(06) 2381887	崇南里	李榮成	(06) 2685393	蕭德里	蕭建華	(06) 2345463	崇南里	賴廷義	(06) 2608556	蕭德里	蕭建華	(06) 2880215	崇南里	許文雄	(06) 2081585	崇南里	江聯珠	(06) 2757966	崇南里	吳彭豐	(06) 2087368	崇南里	吳彭豐	(06) 3313958	崇南里	郭秀琴	(06) 2379597	崇南里	陳長源	(06) 2352866	崇南里	蕭新明	(06) 2292396	崇南里	蕭建華	(06) 2356365	崇南里	陳萬芳	(06) 2904123	德光里	曾國全	(06) 2602080	崇南里	黃美結	(06) 2603351	德德里	蘇秀琴	(06) 2899662	德德里	李洪崎	(06) 2688008	德德里	陳博豪	0956689938	德德里	周淑琪	(06) 3311805	德德里	許瑞琪	(06) 2376476	德德里	王麗賢	(06) 2342179	德德里	周淑琪	(06) 3311805	德德里	洪孟南	(06) 2081516				
里別	姓名	電話	里別	姓名	電話																																																																																																																																												
大同里	謝明松	(06) 2312125	崇文里	陳冠雄	(06) 2695263																																																																																																																																												
大南里	蘇日輝	(06) 2609953	崇德里	陳文雄	(06) 2695363																																																																																																																																												
大德里	陳錦芳	(06) 2158149	崇明里	張家忠	0909404567																																																																																																																																												
大德里	黃玉芬	(06) 2152422	崇德里	吳勝忠	(06) 2692588																																																																																																																																												
大學里	許修益	(06) 2371467	崇德里	陳建銘	(06) 2670908																																																																																																																																												
小港里	蕭麗中	(06) 2083520	崇南里	蕭洪安	(06) 2344330																																																																																																																																												
中西區	賴協文	(06) 5115858	崇南里	陳福來	(06) 2674233																																																																																																																																												
仁德里	陳寶福	(06) 2605678	崇南里	陳長慶	(06) 2674744																																																																																																																																												
文聖里	蔡林瑞琪	(06) 2604609	莊敬里	林添德	(06) 2355566																																																																																																																																												
成仁里	蕭麗娟	(06) 2748377	蕭下里	石桂輝	(06) 2744738																																																																																																																																												
自強里	陳淑英	(06) 2893486	蕭德里	李寶強	(06) 2381887																																																																																																																																												
崇南里	李榮成	(06) 2685393	蕭德里	蕭建華	(06) 2345463																																																																																																																																												
崇南里	賴廷義	(06) 2608556	蕭德里	蕭建華	(06) 2880215																																																																																																																																												
崇南里	許文雄	(06) 2081585	崇南里	江聯珠	(06) 2757966																																																																																																																																												
崇南里	吳彭豐	(06) 2087368	崇南里	吳彭豐	(06) 3313958																																																																																																																																												
崇南里	郭秀琴	(06) 2379597	崇南里	陳長源	(06) 2352866																																																																																																																																												
崇南里	蕭新明	(06) 2292396	崇南里	蕭建華	(06) 2356365																																																																																																																																												
崇南里	陳萬芳	(06) 2904123	德光里	曾國全	(06) 2602080																																																																																																																																												
崇南里	黃美結	(06) 2603351	德德里	蘇秀琴	(06) 2899662																																																																																																																																												
德德里	李洪崎	(06) 2688008	德德里	陳博豪	0956689938																																																																																																																																												
德德里	周淑琪	(06) 3311805	德德里	許瑞琪	(06) 2376476																																																																																																																																												
德德里	王麗賢	(06) 2342179	德德里	周淑琪	(06) 3311805																																																																																																																																												
德德里	洪孟南	(06) 2081516																																																																																																																																															
避難收容處所																																																																																																																																																	
<table border="1"> <thead> <tr> <th>名稱</th> <th>地址</th> <th>電話</th> <th>名稱</th> <th>地址</th> <th>電話</th> </tr> </thead> <tbody> <tr><td>大南里活動中心</td><td>嶺山里活動中心</td><td>0935459787</td><td>東區區公所</td><td>地址：東寧路100號</td><td>06-2680622</td></tr> <tr><td>崇南里活動中心</td><td>德光里活動中心</td><td>0930742621</td><td>德光里活動中心</td><td>地址：崇南里一街311號</td><td>06-2680622</td></tr> <tr><td>崇南里活動中心</td><td>德德里活動中心</td><td>0911714472</td><td>德德里活動中心</td><td>地址：崇南里一街225號</td><td>0910795312</td></tr> <tr><td>崇南里活動中心</td><td>崇南里活動中心</td><td>093355225</td><td>崇南里活動中心</td><td>地址：林森路一街250號</td><td>06-2991111</td></tr> <tr><td>崇南里活動中心</td><td>崇南里活動中心</td><td>0929125895</td><td>崇南里活動中心</td><td>地址：崇南里一街225號</td><td>0910795312</td></tr> <tr><td>崇南里活動中心</td><td>崇南里活動中心</td><td>0910827792</td><td>崇南里活動中心</td><td>地址：崇南里一街225號</td><td>0910795312</td></tr> </tbody> </table>	名稱	地址	電話	名稱	地址	電話	大南里活動中心	嶺山里活動中心	0935459787	東區區公所	地址：東寧路100號	06-2680622	崇南里活動中心	德光里活動中心	0930742621	德光里活動中心	地址：崇南里一街311號	06-2680622	崇南里活動中心	德德里活動中心	0911714472	德德里活動中心	地址：崇南里一街225號	0910795312	崇南里活動中心	崇南里活動中心	093355225	崇南里活動中心	地址：林森路一街250號	06-2991111	崇南里活動中心	崇南里活動中心	0929125895	崇南里活動中心	地址：崇南里一街225號	0910795312	崇南里活動中心	崇南里活動中心	0910827792	崇南里活動中心	地址：崇南里一街225號	0910795312																																																																																																							
名稱	地址	電話	名稱	地址	電話																																																																																																																																												
大南里活動中心	嶺山里活動中心	0935459787	東區區公所	地址：東寧路100號	06-2680622																																																																																																																																												
崇南里活動中心	德光里活動中心	0930742621	德光里活動中心	地址：崇南里一街311號	06-2680622																																																																																																																																												
崇南里活動中心	德德里活動中心	0911714472	德德里活動中心	地址：崇南里一街225號	0910795312																																																																																																																																												
崇南里活動中心	崇南里活動中心	093355225	崇南里活動中心	地址：林森路一街250號	06-2991111																																																																																																																																												
崇南里活動中心	崇南里活動中心	0929125895	崇南里活動中心	地址：崇南里一街225號	0910795312																																																																																																																																												
崇南里活動中心	崇南里活動中心	0910827792	崇南里活動中心	地址：崇南里一街225號	0910795312																																																																																																																																												
臺南市政府105年8月製作 臺南市東區區公所111年2月更新																																																																																																																																																	



參考雨量站		南區
1小時雨量(mm)	二級警戒	40
	一級警戒	50
3小時雨量(mm)	二級警戒	100
	一級警戒	110
6小時雨量(mm)	二級警戒	130
	一級警戒	150
12小時雨量(mm)	二級警戒	160
	一級警戒	200
24小時雨量(mm)	二級警戒	210
	一級警戒	250

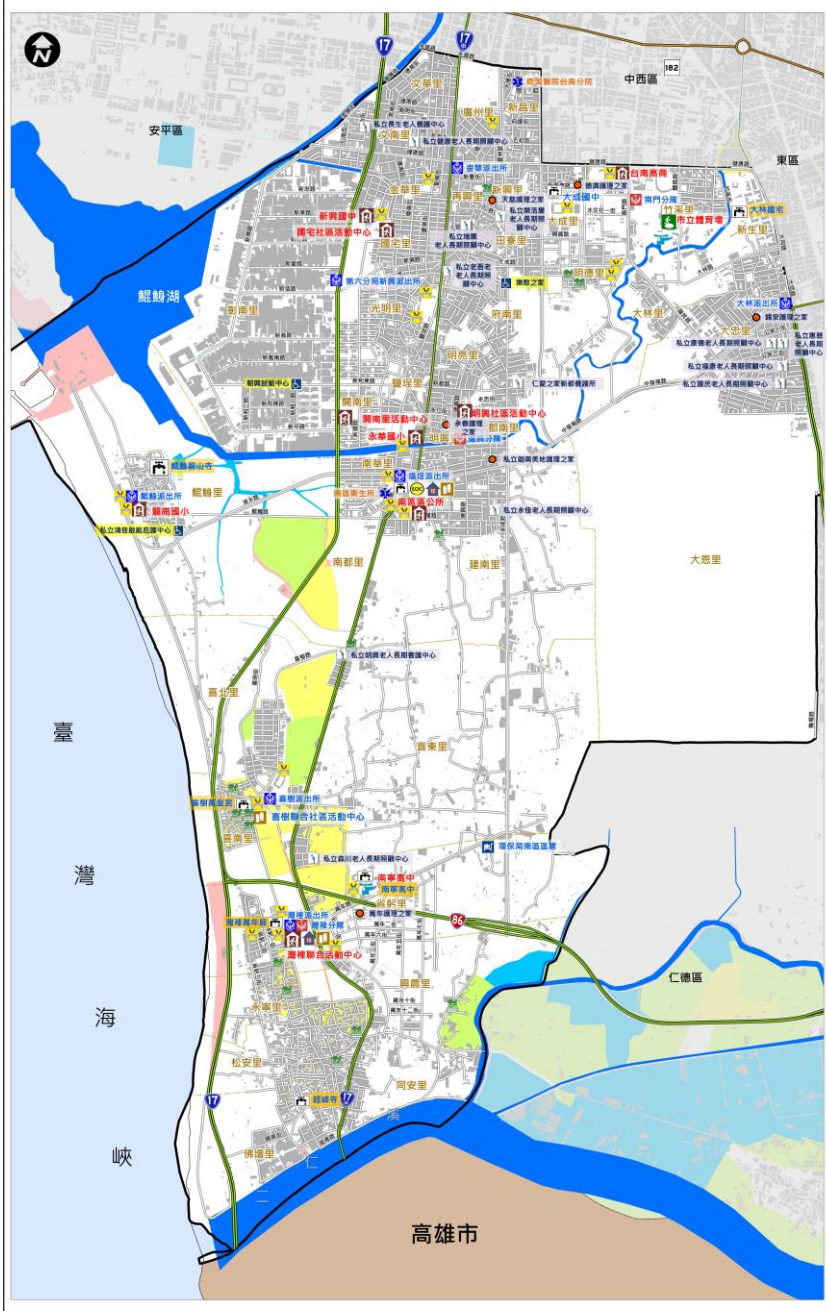
圖例	道路	標示	設施			
1	國道	海	適用海嘯災害	水災避難收容處所	醫療院所	救援器材放置
20	省道	土	適用土石流災害	地震避難收容處所	身心障礙福利機構	通訊設備放置點
66	快速道路	浪	淹水潛勢 (一日雨量450mm)	土石流避難收容處所	老人福利機構	淹水感測器
	行政區界	0.25 - 0.50 m	海嘯避難收容處所	複合式災害避難處所	物資儲備點	取水點
	里界線	0.50 - 1.00 m	車輛及人員轉運集結點	直升機起降地點		
	標示	1.00 - 2.00 m	消防單位	指揮中心		
	水	通用水災災害	2.00 - 3.00 m	警察單位	備援中心	
	震	通用地震災害	> 3.00 m			

臺南市南區水災防災地圖

編號 6703300

防災資訊表		
災情通報單位		
臺南市災害應變中心		
• 民治災害應變中心 (06) 6570119		
• 永華災害應變中心 (06) 2989119		
南區災害應變中心		
• 電話 (06) 2910126#222		
備援中心【臺南市立體育處二樓】		
• 電話 (06) 2157691#232		
警消醫療單位		
• 臺南市警察局第六分局 (06) 2640556		
• 金華派出所 (06) 2640007		
• 大林派出所 (06) 2150209		
• 嚴埕派出所 (06) 2651592		
• 新興派出所 (06) 2611428		
• 灣裡派出所 (06) 2622819		
• 壽樹派出所 (06) 2622407		
• 龍崎派出所 (06) 2627306		
• 臺南市消防局第七大隊 (06) 2158304		
• 南門消防分隊 (06) 2151510		
• 德興消防分隊 (06) 2611509		
• 灣裡消防分隊 (06) 2623732		
• 南區衛生所 (06) 2618578		
里長聯絡資訊		
里別	姓名	電話
大慈里	施國邦	(06) 2673568
大林里	劉相明	(06) 2157314
大慈里	許維雄	(06) 2686152
新生里	王安慶	(06) 2138956
竹葉里	曹銘澤	(06) 2135566
明德里	陳瑞華	(06) 2910675
大慈里	鄭益南	(06) 2643889
山寮里	王統波	(06) 2612721
新興里	張志初	(06) 2277732
再興里	蘇清和	(06) 2911327
嘉州里	許林麗玉	(06) 2237359
新慈里	郭益南	(06) 2610402
文華里	李謙輝	(06) 2658988
文華里	陳清宗	(06) 2631495
金華里	柯應成	(06) 2618618
龍崎里	史維財	(06) 2639803
龍崎里	王文華	(06) 2924137
光明里	黃榮添	0920942935
明德里	蘇三柱	(06) 2612643
府南里	陳德興	(06) 2638001
府南里	王煥生	(06) 2639162
龍潭里	王全益	(06) 2639928
建南里	江勝雄	(06) 2622188
南都里	陳啟祥	(06) 2636956
南都里	廖福宗	(06) 2644529
南都里	張坤輝	(06) 2646033
南都里	張坤輝	(06) 2632797
龍崎里	陳金江	(06) 2627917
嘉北里	林鴻儒	(06) 2629759
嘉南里	曹和田	(06) 2628356
嘉南里	吳尚南	(06) 2963591
北寮里	王介甫	(06) 2629127
佛壇里	謝忠毅	(06) 2628742
同安里	林良文	(06) 2963568
同安里	黃義庭	(06) 2623016
同安里	陳海生	(06) 2623740
同安里	杜枝文	(06) 2961791
避難收容處所		
南區區公所 地址：明興路2號 電話：(06) 2910126#260	灣裡聯合里活動中心 地址：灣裡路9號 電話：(06) 2627799	
新興國中 地址：新亭路87號 電話：(06) 2633171#100	龍宅社區活動中心 地址：金華路二段33號81號 電話：(06) 2631259	
	明興社區活動中心 地址：明興路88號 電話：(06) 2645237	
臺南高商 地址：健康路一段327號 電話：(06) 2617123#501	開南里活動中心 地址：新港路47號3F 電話：(06) 2646033	
龍崎國小 地址：龍崎路147號 電話：(06) 2620024#201	永華國小 地址：中華西路一段2巷17號 電話：(06) 2641457#666	
南寧中學 地址：萬年路167號 電話：(06) 2622458#10	體育公園 地址：體育路10號 電話：(06) 2157691	

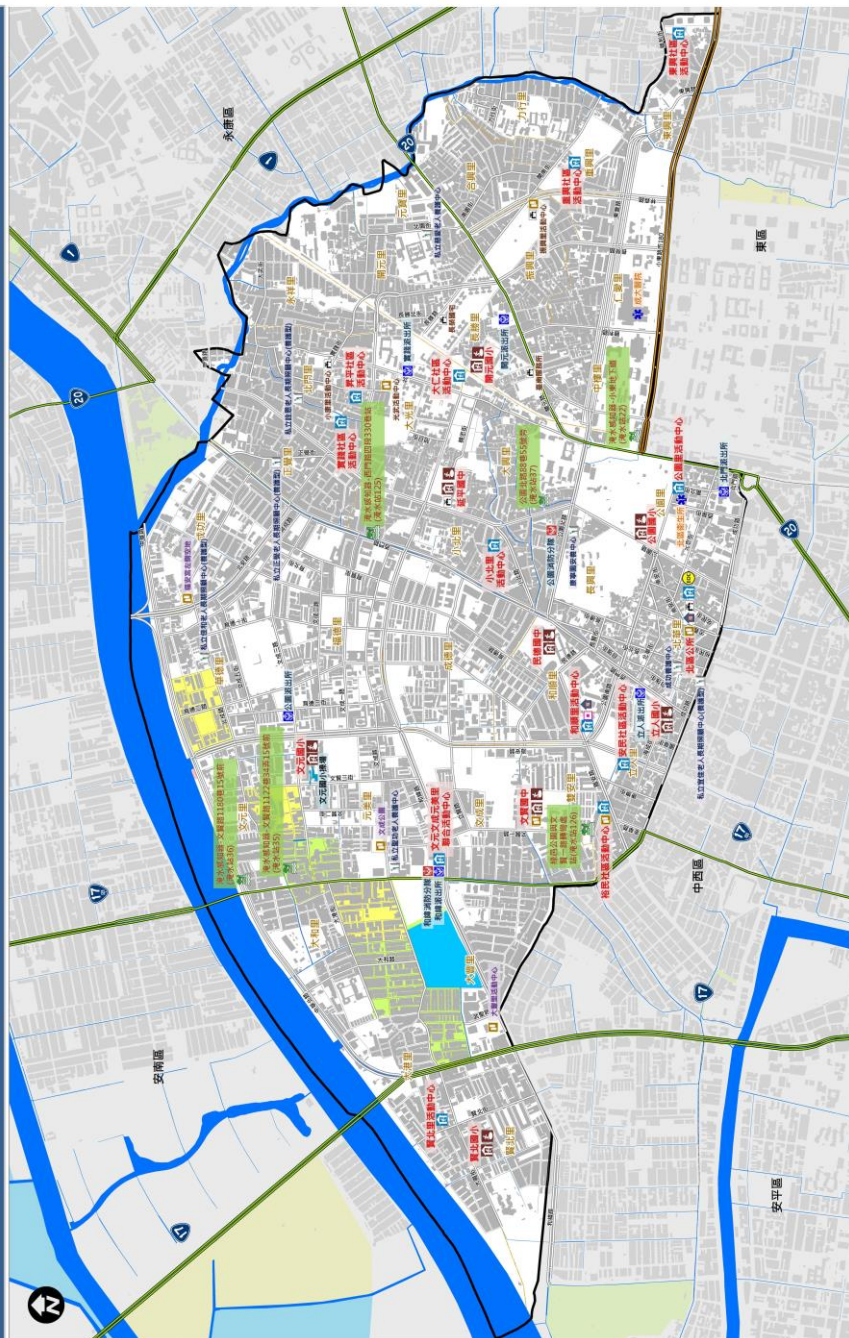
臺南市政府111年2月製作		
參考雨量站	南區	臺南市南
1小時雨量 (mm)	二級警戒 40	40
	一級警戒 50	50
3小時雨量 (mm)	二級警戒 100	100
	一級警戒 110	110
6小時雨量 (mm)	二級警戒 130	130
	一級警戒 150	150
12小時雨量 (mm)	二級警戒 160	160
	一級警戒 200	200
24小時雨量 (mm)	二級警戒 210	210
	一級警戒 250	250



圖例	道路	標示	設施
1	國道	適用海嘯災害	水災避難收容處所
20	省道	備有無障礙設施	醫療院所
96	快速道路	備有無障礙設施	救援器材放置
	行政區界	淹水潛勢 (一日雨量450mm)	地震(室內)避難收容處所
	里界線	0.25 - 0.50 m	地震(戶外)避難收容處所
	標示	0.50 - 1.00 m	海嘯避難收容處所
		1.00 - 2.00 m	海嘯避難收容處所
		2.00 - 3.00 m	複合型(戶外)避難收容處所
		> 3.00 m	複合型(戶外)避難收容處所
			警察單位
			消防單位
			直升機起降地點
			通訊設備放置點
			身心障礙福利機構
			老人福利機構
			指揮中心
			物資儲備點
			取水點
			垃圾集結點
			沙包放置與回收點
			地標
			淹水感測器

臺南市北區水災防災地圖

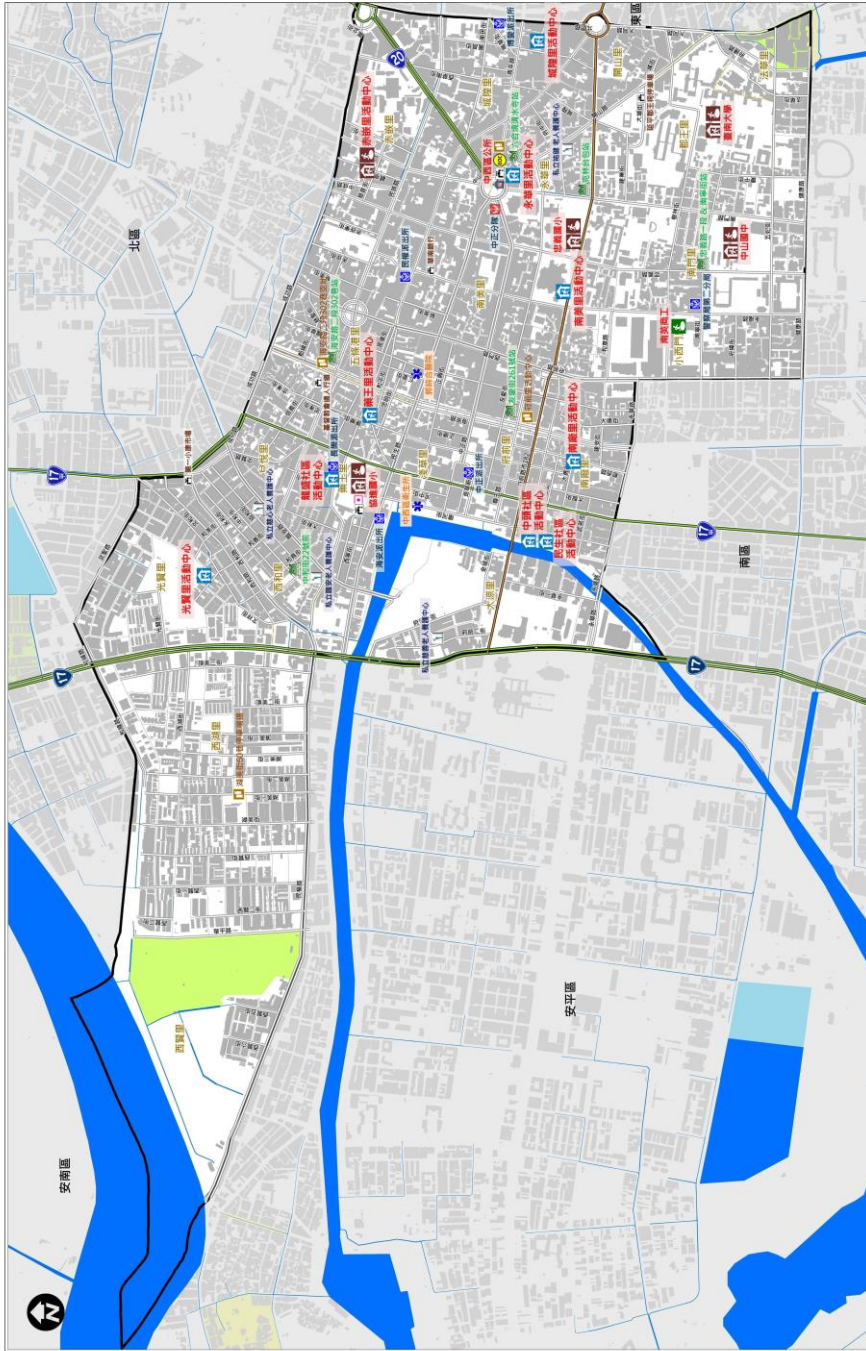
編號 6703400



防災資訊表					
災情通報單位					
臺南市災害應變中心					
• 民治災害應變中心 (06) 6570119					
• 承慶災害應變中心 (06) 2989119					
北區災害應變中心					
電話 (06) 2110711					
備援中心【和順里活動中心】					
• 電話 (06) 2251825					
警消聯繫單位					
• 臺南市政府警務分區 (06) 2598522					
• 工人派出所 (06) 2370384					
• 公源派出所 (06) 2242427					
• 廣慶派出所 (06) 2520742					
• 保安派出所 (06) 2520666					
• 和順派出所 (06) 2529795					
• 消防局 (06) 2975119-6700					
• 消防局 (06) 2511046					
• 和順分機 (06) 3959891					
• 和順派出所 (06) 2252404					
里長聯絡資訊					
里別	姓名	電話	里別	姓名	電話
新正里	陳明財	(06) 2781895	大港里	吳文宗	(06) 2524631
新東里	吳漢源	(06) 2484266	和順里	廖文祥	(06) 2288742
新南里	蔡文華	(06) 2098181	成仁里	謝國三	(06) 2525125
中華里	陳文豐	(06) 2578813	順美里	陳如龍	(06) 2820288
新東里	陳小琪	(06) 2005768	瑞華里	林春暉	(06) 2520796
新南里	吳宗昇	(06) 2367587	成順里	王榮炎	(06) 2514772
中興里	鄭啟國	(06) 2754628	和順里	王榮炎	(06) 2514772
新東里	鄭啟國	(06) 2551119	仁里	陳啟輝	(06) 2288999
新南里	王宗浩	(06) 2464626	瑞華里	謝國三	(06) 2287796
中華里	吳偉任	(06) 2366663	文里	謝國三	(06) 2583007
新東里	吳偉任	(06) 2816664	元里	翁慶隆	(06) 2591202
中華里	陳國明	(06) 2811148	文里	吳春鴻	(06) 2805525
新東里	葉風雲	(06) 2832280	大港里	謝國三	(06) 2597790
新南里	廖永貴	(06) 2523175	大港里	黃振興	(06) 2598858
小北里	廖永貴	(06) 2515660	大港里	黃振興	(06) 2581034
大東里	蔡文宗	(06) 2525631	順美里	謝國三	(06) 2801181
新南里	李漢輝	(06) 2288742	順美里	謝國三	(06) 2288742
避難收容處所					
保順里社區服務中心	(06) 2360088	新東里社區服務中心	(06) 2598858		
新正里社區服務中心	(06) 2210711	新南里社區服務中心	(06) 2598858		
中華里社區服務中心	(06) 2578813	和順里社區服務中心	(06) 2598858		
新東里社區服務中心	(06) 2005768	成順里社區服務中心	(06) 2514772		
新南里社區服務中心	(06) 2367587	仁里社區服務中心	(06) 2288999		
中華里社區服務中心	(06) 2578813	瑞華里社區服務中心	(06) 2520796		
新東里社區服務中心	(06) 2005768	成仁里社區服務中心	(06) 2525125		
新南里社區服務中心	(06) 2367587	成順里社區服務中心	(06) 2514772		
中華里社區服務中心	(06) 2578813	和順里社區服務中心	(06) 2598858		
新東里社區服務中心	(06) 2005768	成順里社區服務中心	(06) 2514772		
新南里社區服務中心	(06) 2367587	仁里社區服務中心	(06) 2288999		
中華里社區服務中心	(06) 2578813	瑞華里社區服務中心	(06) 2520796		
新東里社區服務中心	(06) 2005768	成仁里社區服務中心	(06) 2525125		
新南里社區服務中心	(06) 2367587	成順里社區服務中心	(06) 2514772		

圖例	圖則	標示	設施	海水漲高(一日雨量450mm)	參考雨量站	台南市站
	國道		非籍及人員轉運集結點		二級警報	40
	快速道路		消防單位		一級警報	50
	行政區界		水災應變收容處所		二級警報	100
	世界線		水災應變收容處所 (室內建築收容處所)		一級警報	110
			水災應變收容處所 (室內建築收容處所)		二級警報	130
			水災應變收容處所 (室內建築收容處所)		一級警報	150
			水災應變收容處所 (室內建築收容處所)		二級警報	160
			水災應變收容處所 (室內建築收容處所)		一級警報	200
			水災應變收容處所 (室內建築收容處所)		二級警報	210
			水災應變收容處所 (室內建築收容處所)		一級警報	250

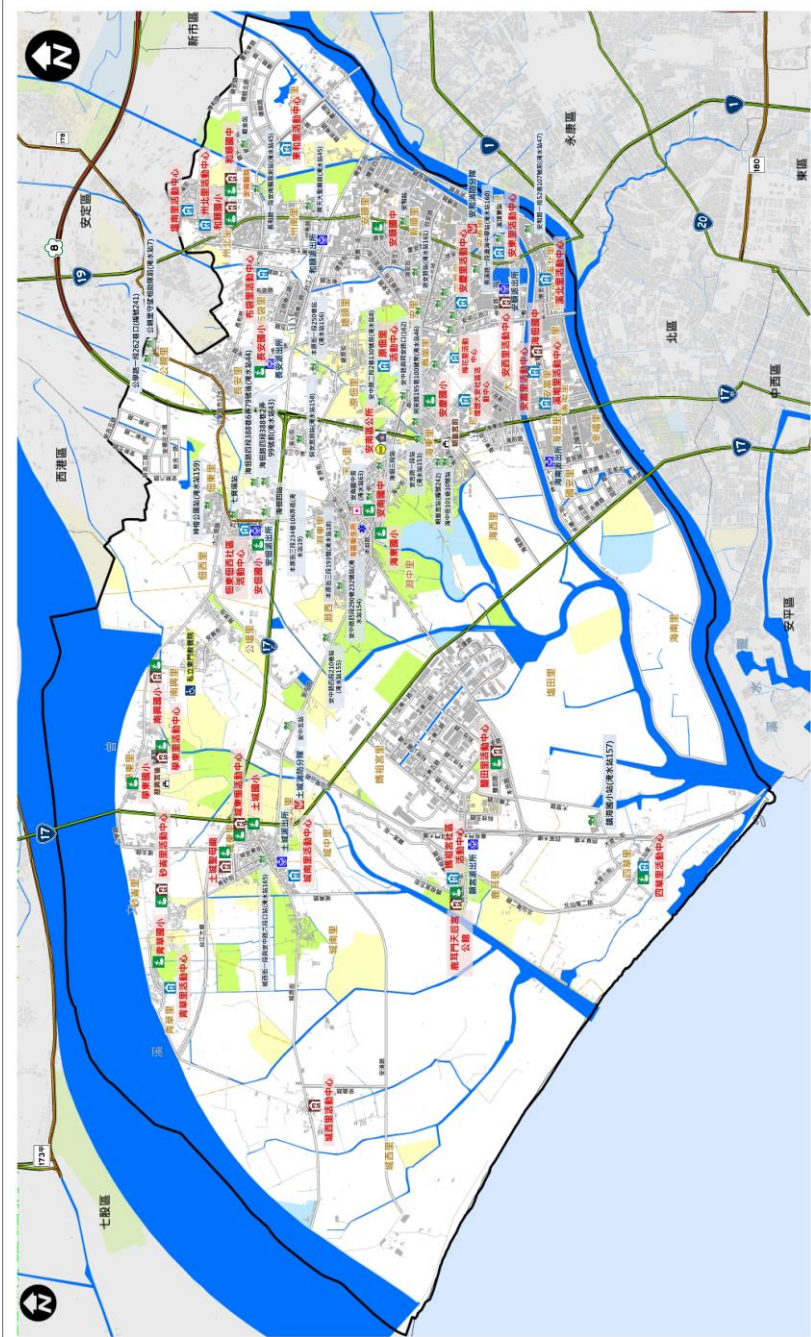
臺南市中西區水災防災地圖



防災資訊表				
災情通報單位				
臺南市災害應變中心 • 民安分區災害應變中心 (06) 6570119 • 永健分區災害應變中心 (06) 2989119 • 永健分區災害應變中心	中西區災害應變中心 • 電話 (06) 2287151 • 備援中心【蘇運璽小實踐樓會議室】 • 電話 (06) 2223369			
警消醫療單位				
• 臺南市政府警察局第二分局 (06) 2139070 • 南門派出所 (06) 2148283 • 中區派出所 (06) 2287553 • 中正派出所 (06) 2222919 • 民權派出所 (06) 2223002 • 瑞安派出所 (06) 2200295 • 長樂派出所 (06) 2224222 • 中正分隊 (06) 2270334 • 永華分隊 (06) 2973975 • 南門分隊 (06) 2151510 • 中西區衛生所 (06) 2252403 • 中西區警消大隊 (06) 3912221				
里長聯絡資訊				
里別	姓名	電話	姓名	電話
新海里	陳松茂	(06) 2227375	吳培里	(06) 2244076
五條路里	沈耀輝	(06) 2220602	光義里	(06) 2581528
南門里	陳建宇	(06) 2141698	大港里	(06) 2971056
小西門里	簡修仁	(06) 2149918	西灣里	(06) 2598021
法華里	吳秀珠	(06) 2140776	西寶里	(06) 2808223
淡菜里	陳建國	(06) 2235520	埤厝里	(06) 2234180
新東里	蔡紹輝	(06) 2233982	西和里	(06) 2211526
開山里	呂毓正	(06) 213927	南萬里	(06) 2233732
永樂里	鄭樹丞	(06) 2284281	南門里	(06) 2157707
南門里	邱耀文	(06) 2288409	新前里	(06) 2257983
避難收容處所				
信義國小 地址：中山路137號 電話：06-2223389	忠孝國小 地址：中山路137號 電話：06-2223389	中山國中 地址：中山路137號 電話：06-2223389	南門區公所 地址：南門路一段 電話：0919-647938	南區公所 地址：南門路一段 電話：0919-647938
南區公所 地址：南門路一段 電話：0919-647938	南區公所 地址：南門路一段 電話：0919-647938	南區公所 地址：南門路一段 電話：0919-647938	南區公所 地址：南門路一段 電話：0919-647938	南區公所 地址：南門路一段 電話：0919-647938
南區公所 地址：南門路一段 電話：0919-647938	南區公所 地址：南門路一段 電話：0919-647938	南區公所 地址：南門路一段 電話：0919-647938	南區公所 地址：南門路一段 電話：0919-647938	南區公所 地址：南門路一段 電話：0919-647938

圖例	圖示	簡述	設施	海水滲勢(一日雨量450mm)	參考雨量表
	避水避難收容處所	水災避難收容處所	身心受災者避風港	0.25-0.50 m	1小時雨量 40
	消防單位	地機避難收容處所	老人福利服務	0.50-1.00 m	二級警戒 50
	消防單位	土石流避難收容處所	物資儲備點	1.00-2.00 m	一級警戒 100
	消防單位	海邊避難收容處所	取水點	2.00-3.00 m	二級警戒 130
	消防單位	室內、室外、地下室避難收容處所	避水避難收容處所	> 3.00 m	一級警戒 150
	消防單位	避水避難收容處所	避水避難收容處所		二級警戒 160
	消防單位	避水避難收容處所	避水避難收容處所		一級警戒 200
	消防單位	避水避難收容處所	避水避難收容處所		二級警戒 210
	消防單位	避水避難收容處所	避水避難收容處所		一級警戒 250

臺南市安南區防災地圖



參考雨量區	臺南市區
1小時雨量 (mm)	40 40 40
3小時雨量 (mm)	50 50 50
6小時雨量 (mm)	100 80 80
12小時雨量 (mm)	110 90 90
24小時雨量 (mm)	140 110 110
48小時雨量 (mm)	160 130 130
72小時雨量 (mm)	180 150 150
96小時雨量 (mm)	230 180 180
120小時雨量 (mm)	250 210 210
144小時雨量 (mm)	280 250 250

海邊海勢(一日雨量450mm)	設施
0.25-0.50 m	備援中心 老人福利機構 消防隊駐點 取水點 應付備援地點 避震中心
0.50-1.00 m	緊急器材放置 通訊設備放置點 汲汲風站 砂包位置與回收點
1.00-2.00 m	
2.00-3.00 m	
> 3.00 m	

防災訊息表

災情通報單位

臺南市災害應變中心
 • 綜合災害應變中心 (06) 6570119
 • 水災災害應變中心 (06) 2985119
 安南區災害應變中心
 備援中心(安南區中區樓1樓午晚辦公室)
 • 電話 (06) 2567384

警消聯繫單位

• 臺南市消防局警消第三分
 局 (06) 2470347
 • 土城派出所 (06) 2577403
 • 關安派出所 (06) 2641320
 • 安南派出所 (06) 2567910
 • 安南消防分隊 (06) 2567348
 • 海濱消防分隊 (06) 2575276
 • 土城消防分隊 (09) 2122587
 • 安南區派出所 (06) 2562405
 • 安南區衛生所 (06) 2135861
 • 臺南市立安南醫院(06)
 3553111
 • 長安派出所 (06) 2569531
 • 安南派出所 (06) 2567620

里長聯絡資訊

里別	姓名	電話	職別	電話
東區里	陳清池	006-2577262	里長	006-2577262
西區里	吳文雄	006-2565958	里長	006-2565958
南區里	吳文雄	006-2565958	里長	006-2565958
安南區	吳文雄	006-2565958	里長	006-2565958
... (omitted for brevity) ...				

安南區中區樓收據處等38處

里別	地址	電話
東區里	東區里中區樓收據處	006-2577262
西區里	西區里中區樓收據處	006-2565958
南區里	南區里中區樓收據處	006-2565958
安南區	安南區中區樓收據處	006-2565958
... (omitted for brevity) ...		

臺南市安平區防災地圖



圖例	標示	設施	海水漲到一日雨量(450mm)	參考降雨站	單位	安平
避風處	避風處	老人福利機構	0.25 - 0.50 m	二級警戒	明班	40
20 禁煙	避風處	避難所	0.50 - 1.00 m	一級警戒	明班	50
66 快速進出	避風處	避難所	1.00 - 2.00 m	二級警戒	明班	100
行政區界	避風處	避難所	2.00 - 3.00 m	一級警戒	明班	110
	避風處	避難所	> 3.00 m	二級警戒	明班	130
	避風處	避難所		一級警戒	明班	150
	避風處	避難所		二級警戒	明班	160
	避風處	避難所		一級警戒	明班	200
	避風處	避難所		二級警戒	明班	210
	避風處	避難所		一級警戒	明班	250
	避風處	避難所		二級警戒	明班	250

防災資訊表		
災情通報單位		
臺南市災害應變中心 (06) 6570119 • 民治災害應變中心 (06) 2282674 • 永華災害應變中心 (06) 2989119 安平區災害應變中心 • 電話 (06) 2951915 備用中心【平安區活動中心】 • 電話 (06) 2258366		
警消醫療單位		
• 臺南市警署第四分局 (06) 2951605 • 安平派出所 (06) 2282598 • 尚平派出所 (06) 2982674 • 臺南市消防局安平分隊 (06) 2216843 • 臺南市安平區衛生所 (06) 2956885#202 • 臺南市立醫院附設安平門診部 (06) 2485999		
里長聯絡資訊		
里別	姓名	電話
安平里	蔡錦阿隆	(06) 2258366
文平里	李瑞福	(06) 2998311
元和里	張明財	(06) 2232925
平海里	黃貴豐	0958-516-836
李秀柏	李秀柏	(06) 2956612
廣俊里	黃俊傑	(06) 2218729
林亭里	林亭鍊	(06) 2647447
佛龍里	鄭龍龍	0935-426-402
馬平里	王國信	(06) 2937503
蔡姓里	蔡姓	0932-704-111
葛文江	蔡文江	(06) 2999759
葛文里	蔡明宏	(06) 2983779
傅建里	傅建維	(06) 2988787
避難收容處所		
安平區公所	安平區公所	地址：安平區公所 電話：(06) 2996328
石門國小(一樓)	石門國小(一樓)	地址：安平區石門里 電話：(06) 2233332
安平區活動中心	安平區活動中心	地址：安平區公所 電話：(06) 2996328
海安里活動中心	海安里活動中心	地址：安平區海安里 電話：(06) 2996328
海安里活動中心	海安里活動中心	地址：安平區海安里 電話：(06) 2996328
海安里活動中心	海安里活動中心	地址：安平區海安里 電話：(06) 2996328
海安里活動中心	海安里活動中心	地址：安平區海安里 電話：(06) 2996328
海安里活動中心	海安里活動中心	地址：安平區海安里 電話：(06) 2996328
海安里活動中心	海安里活動中心	地址：安平區海安里 電話：(06) 2996328
海安里活動中心	海安里活動中心	地址：安平區海安里 電話：(06) 2996328
海安里活動中心	海安里活動中心	地址：安平區海安里 電話：(06) 2996328
海安里活動中心	海安里活動中心	地址：安平區海安里 電話：(06) 2996328
海安里活動中心	海安里活動中心	地址：安平區海安里 電話：(06) 2996328
海安里活動中心	海安里活動中心	地址：安平區海安里 電話：(06) 2996328

臺南市政府111年02月製作

附錄 8、臺南市轄內水災避難據點位置表

鄉鎮市	避難所名稱	地址	聯絡人	聯絡電話	收容人數
新化區	新化區公所 3 樓展演廳	新化區中山路 130 號	鄭誼		100
新化區	新化國中大禮堂	新化區中興路 722 號	楊長春		500
新化區	大新國小大禮堂	新化區太平街 176 號	李榮茂		150
新化區	那拔羊林活動中心	新化區那拔林 329 號	(1)李瑞雄； (2)黃啟展		110
新化區	新化區老人文康活動中心	新化區和平街 31 巷 10 號	張秀萍		100
新化區	大坑里活動中心	新化區大坑尾 182 號	黃永源		80
新化區	新化區聯合活動中心	新化區民生路 269 號	李朝勝		290
新化區	新化區崙頂社區活動中心	新化區崙頂里崙子頂 422 號	林水鮫		100
新化區	新化區北勢里活動中心	新化區北勢里北勢 39 號	鄭國正		80
新營區	新營區公所	新營區中正路 30 號	廖鳳淑		150
新營區	新營區大宏、王公社區活動中心	新營區民族路 21-61 號	王瑞和		150
新營區	新營區太子爺廟香客大樓	新營區太北里太子宮 45-2 號、45-9 號	黃燕美		110
新營區	南新國民中學	新營區民治路 65 號	沈志衿		850
新營區	太子國民中學	新營區太北里 140 之 21 號	黃佳喬		100
新營區	新營區新泰國民小學	新營區東學路 77 號	張裕澤		100
新營區	新營區新興國民小學	新營區太南里 316 號	林佳慧		100
新營區	新營區新營國民小學	新營區中正路 4 號	李嘉麟		850

鄉鎮市	避難所名稱	地址	聯絡人	聯絡電話	收容人數
新營區	新營區南梓國民小學	新營區建業路 191 號	李承錦		300
新營區	新營區公誠國民小學	新營區公誠街 5 號	蔡安修		350
新營區	新營區新生國民小學	新營區姑爺里 52 號	陳今屏		250
新營區	新營區新民國國民小學	新營區公園路一段 136 號	盧怡君		100
新營區	新營區新進國民小學	新營區中正路 41 號	許志偉		500
鹽水區	文昌里孫厝活動中心	文昌里孫厝寮 76-1 號	(1)蕭世偉； (2)廖紫延		30
鹽水區	太子爺廟香客大樓	太北里太子宮 45-2 號	(1)黃喜絨； (2)廖紫延		50
鹽水區	臺南市鹽水區鹽水國小	水秀里朝琴路 137 號	(1)林炯翰； (2)廖紫延		100
鹽水區	臺南市鹽水區公所	月港里中山路 47 號	(1)洪春生； (2)廖紫延		180
鹽水區	臺南市鹽水區岸內國小	岸內里新岸內 96 號	(1)陳鳳珠； (2)廖紫延		50
鹽水區	臺南市鹽水區老人文康中心	橋南里治水路 254-1 號	(1)潘建伶； (2)廖紫延		170
鹽水區	臺南市鹽水區月津國小	橋南里月津路 16 號	(1)張妙琳； (2)廖紫延		120
鹽水區	臺南市鹽水區竹埔國小	竹林里竹埔 92-1 號	(1)李勇宜； (2)廖紫延		60
鹽水區	臺南市鹽水區歡雅國小	歡雅里歡雅 31 號	(1)楊金章； (2)廖紫延		100
鹽水區	臺南市鹽水區埕頭港里埕頭港國小	埕頭港里埕頭港 202 號	(1)梁淑惠； (2)廖紫延		70
鹽水區	臺南市鹽水區仁光國小	三明里舊營 117 號	(1)蘇怡菁； (2)廖紫延		80
鹽水區	臺南市鹽水區鹽水國中	月港里三福路 63 號	(1)石千仕； (2)廖紫延		130
白河區	白河區公所	白河區永安里三民路 381 號	董麗華		50

鄉鎮市	避難所名稱	地址	聯絡人	聯絡電話	收容人數
白河區	白河商工	白河區永安里新興路 528 號	薛東埠		265
白河區	河東國小	白河區河東里 83 之 1 號	賀國綱		45
白河區	河東國小六溪分校	白河區六溪里 26 號	黃靖崑		112
白河區	仙草國小	白河區仙草里 22 號	李志軒		166
白河區	仙草國小關嶺分校	白河區關嶺里 94 之 3 號	曾婉妤		33
白河區	白河國中	白河區昇安里三間厝 220 號	于淑英		250
白河區	白河國小	白河區永安里三民路 448 號	楊淑敏		200
白河區	竹門國小	白河區竹門里 113 號	簡辰全		95
白河區	大竹國小	白河區大竹里 3 號	林正忠		80
白河區	內角國小	白河區內角里 1 號	黃明漢		280
白河區	玉豐國小	白河區詔豐里 85 號	董勝雄		120
白河區	大林社區活動中心	白河區大林里樣子林 20 之 16 號	吳宣志		65
柳營區	柳營區公所	柳營區士林里柳營路 2 段 59 號	(1)吳紹農； (2)陳弘沅課長		50
柳營區	柳營區圖書館	柳營區士林里柳營路 2 段 59 號	(1)李欣怡； (2)吳紹農		50
柳營區	果毅後多功能活動中心	柳營區神農里 284-5 號	(1)王美華； (2)吳紹農		100
柳營區	柳營聯合活動中心	柳營區東昇里 7 鄰中山西路二段 19 巷 35 號	(1)劉燕翠； (2)吳紹農； (3)閻佩貞		150
柳營區	小腳腿多功能活動中心	柳營區篤農里 6 鄰 226-1 號	(1)鄭麗華； (2)吳紹農		200
柳營區	敏惠醫護專科學校	柳營區東昇里中山東路二段 1116 號	(1)葉至誠校長； (2)吳紹農		300
後壁區	後壁區公所	後壁區後壁里 129 號	嚴珮瑄		60

鄉鎮市	避難所名稱	地址	聯絡人	聯絡電話	收容人數
後壁區	土溝里活動中心	後壁區土溝里 56 之 18 號	林木已		60
後壁區	新嘉里活動中心	後壁區新嘉里 172 號	張細雲		60
後壁區	上茄苳里活動中心	後壁區上茄苳里 46-28 號	黃崑茂		100
後壁區	後壁侯伯聯合活動中心	後壁區後壁里 193 號	1.陳志成；2.廖義順		100
後壁區	菁豐里活動中心	後壁區菁豐里 74 號	楊玉年		60
後壁區	烏樹里活動中心	後壁區福安里烏樹林 28-2 號	林明智		60
後壁區	新嘉國小	後壁區新嘉里 210-2 號	盧彥賓		150
後壁區	菁寮國小	後壁區菁寮里墨林 282 號	戴淑娟		150
後壁區	新東國小	後壁區長短樹里下長 81 號	林秋美		150
後壁區	樹人國小	後壁區福安里烏林 145 號	黃世忠		150
後壁區	安溪國小	後壁區長安里 5 號	蔡志奇		150
後壁區	後壁國小	後壁區後壁里 195 號	吳建邦		150
東山區	青山國小	臺南市東山區青山里 16 號	郭耿舜		20
東山區	東山區公所綜合大樓	臺南市東山區東山里 225-1 號	呂煌男		80
東山區	東原老人文康活動中心	臺南市東山區東原里 8 號	葉孟亮		150
東山區	東原國中	臺南市東山區東原里瓦厝 70 號	吳家增		160
東山區	東山國小	臺南市東山區青葉路二段 49 號	曹欽璋		500
東山區	東山國中	臺南市東山區青葉路一段 132 號	鄭光佑		360

鄉鎮市	避難所名稱	地址	聯絡人	聯絡電話	收容人數
東山區	聖賢國小	臺南市東山區聖賢里田尾29號	林秀慧		50
東山區	吉貝耍國小	臺南市東山區東河里15號	林志宏		20
麻豆區	麻豆代天府	麻豆區南勢里關帝廟60號	陳中山		1600
麻豆區	麻口社區活動中心	麻豆區麻口里麻豆口54之6號	李美花		100
麻豆區	麻豆太子宮	麻豆區安業里272-3號	施富貴		700
麻豆區	麻豆區公所三樓	麻豆區東角里忠孝路250號	李瑞煌		200
麻豆區	台灣首府大學圖資大樓6樓	麻豆區南勢里168號	郭耀宏		300
下營區	臺南市下營區公所	下營區中山路一段170號	李宗翰(區長)		30
下營區	下營國小教學大樓	下營區仁里里中山路二段72號	張嘉芬(總務主任)		150
下營區	下營地區民眾活動中心	下營區後街里大孝街1號	陳義方(社區總幹事)		160
下營區	下營國中活動中心	下營區新興里中山路一段412號	蘇思尹(事務組長)		370
下營區	大屯社區活動中心	下營區大吉里大屯寮23-2號	李宗益		30
下營區	中營地區民眾活動中心	下營區茅營里茅港尾81之1號	吳昇哲		150
下營區	中營國小活動中心	下營區開化里中營270號	林家好(總務主任)		200
下營區	賀建國小活動中心	下營區賀建里麻豆寮49號	楊嘉惠(總務主任)		100
下營區	甲中里活動中心	下營區紅甲里十六甲29-1號	吳國章		70
六甲區	六甲里活動中心	六甲區六甲里信義街238巷14弄17號	(1)里長李鴻榮;(2)社會課王課長茂坤		100

鄉鎮市	避難所名稱	地址	聯絡人	聯絡電話	收容人數
六甲區	大丘里活動中心	六甲區大丘里大丘園5號(警局旁)	(1)里長何成章;(2)社會課王課長茂坤		50
六甲區	龜港里活動中心	六甲區龜港里龜子港80巷38弄8號	(1)里長許文祥;(2)社會課王課長茂坤		100
六甲區	菁埔里活動中心	六甲區菁埔里菁埔83號	(1)里長蔡清吉;(2)社會課王課長茂坤		150
六甲區	二甲里活動中心	六甲區二甲里民權街141號	(1)里長周朝明;(2)書記楊國本		50
六甲區	七甲龍湖聯合多功能活動中心	六甲區七甲里七甲街89巷2號	(1)里長蔡淵源;(2)書記楊國本		100
六甲區	六甲國小	六甲區六甲里中正路319號	(1)校長蘇淑娟;(2)總務主任李兆浚		500
六甲區	六甲國中	六甲區六甲里民權街43號	(1)校長黃添勇;(2)總務主任鄭光佑		400
六甲區	林鳳國小	六甲區中社里中社240號	(1)校長陳榮宗;(2)總務主任陳俊誠		300
六甲區	六甲區公所	六甲區水林里中山路202號	(1)陳區長啓榮;(2)李課長淑美		100
官田區	官田區公所	官田區隆田里中山路1段132號	楊沂文		30
官田區	渡拔國小	官田區渡拔里77號之1	呂建範		210
官田區	官田國中	官田區隆田里三民路29號	林武成		355
官田區	嘉南國小	六甲區七甲里珊瑚路301號	林聖偉		130
官田區	南廂里活動中心	官田區南廂里65號之2	李清林		50

鄉鎮市	避難所名稱	地址	聯絡人	聯絡電話	收容人數
官田區	官田區體育公園	官田區隆田里三民路 25 號	黃一賢		0
官田區	東西庄社區活動中心	官田區東西庄里西庄 125 號之 2	楊三寶		85
官田區	官田國小	官田區官田里 11 號	曾清珠		100
大內區	大內國小	大內區大內里 63 號	李英昭		120
大內區	環湖社區活動中心	大內區環湖里 56 號	潘楊肅銓		50
大內區	頭社社區活動中心	大內區頭社里 10-1 號	羅文宗		20
大內區	曲溪活動中心	大內區曲溪里 51-2 號	王淳 (木藝)		15
大內區	二溪社區活動中心	大內區二溪里 198-1 號	葉榮州		30
佳里區	佳里國小	佳里區安西里 15 鄰公園路 445 號	黃明煌主任		200
佳里區	仁愛國小	佳里區鎮山里 13 鄰仁愛路 307 號	馬培如組長		500
佳里區	子龍國小	佳里區子龍里 14 鄰潭墘 5 號	邱筱芸主任		480
佳里區	佳興國小	佳里區佳化里 13 鄰佳里興 214 號	陳美玲主任		240
佳里區	佳里國中	佳里區南勢里 16 鄰安南路 523 號	徐佑璋主任		420
佳里區	北門農工	佳里區六安里 9 鄰六安 117 號	林育平庶務組長		470
佳里區	北門高中	佳里區六安里 15 鄰六安 269 號	羅柏甦幹事		460
佳里區	佳里區公所	佳里區六安里 18 鄰忠孝路 5 號	柯碧如課長		30
佳里區	興化社區活動中心	佳里區佳興里 7 鄰佳里興 545-11 號	楊江進里長		200
佳里區	六里活動中心	佳里區東寧里 7 鄰佳東路 327 巷 20 號	周建文辦事員		200
學甲區	學甲區公所	學甲區仁得里華宗路 313 號	社會課-朱禹綺		100

鄉鎮市	避難所名稱	地址	聯絡人	聯絡電話	收容人數
學甲區	慈福里活動中心	學甲區慈福里民生路1號	里長-李新進		50
學甲區	福利基金會附設伯利恆兒童發展中心	學甲區新達里華宗路517號	總務-陳映彤		60
學甲區	東陽國小活動中心	學甲區慈福里華宗路260號	校長-蔡淑芬		300
學甲區	學甲國小體育館	學甲區秀昌里一秀30號	總務主任陳玲琴		300
學甲區	中洲國小禮堂	學甲區光華里中洲645號	總務主任葉耀隆		150
學甲區	學甲區綜合體育館	學甲區建國路37-7號	民政及人文課-吳桂芬		250
西港區	永樂里活動中心	西港區永樂里大塭寮59-35號	郭吉山		60
西港區	港東里活動中心	西港區港東里烏竹林58-5號	方郭秀雲		40
西港區	慶安社區活動中心	西港區慶安里新興街107巷32號	吳明欽		300
西港區	西港區老人文康活動中心	西港區營西里後營1-2號	謝淑麗		280
西港區	西港區圖書館	西港區西港里中山路370號1-3樓	江雨柔		210
西港區	後營國小金砂分校	西港區金砂里砂凹子10-1號	吳鴻俊		30
西港區	私立港明中學	西港區慶安路229號	林毓杰		150
西港區	成功國小	西港區竹林里竹林11號	何耀章		450
西港區	西港國中	西港區西港里文化路41號	李馳溶		180
西港區	新復里活動中心	西港區新復里溪埔寮19-9號	黃國文		40
七股區	七股國小	大埕里395號	陳智揚		70
七股區	大埕里漁民活動中心	大埕里395號	陳清文		60

鄉鎮市	避難所名稱	地址	聯絡人	聯絡電話	收容人數
七股區	昭明國中	大埕里 315 號	李婷		170
七股區	義合里多功能活動中心	義合里 72 之 2 號	黃文乾		70
七股區	龍山里漁民活動中心	龍山里 211-33 號	王文財		160
七股區	大潭里漁民活動中心	大潭里台潭 28-6 號	陳中正		100
七股區	城內里活動中心	後港里城內 16-3 號	蘇龍標		50
七股區	樹林社區活動中心	樹林里 5-8 號	黃寶田		70
七股區	佳里榮譽國民之家	三股里 147 號	白永成		21
將軍區	漚汪國小	長榮里長榮 4 號	黃秋萍		560
將軍區	苓和國小	苓仔寮里苓和 132 號	謝維軒		500
將軍區	將軍國中	忠嘉里昌平 1-1 號	郭奇鑫		500
將軍區	將軍國小	將軍里將貴 58 號	林錦杏		200
將軍區	區民老人文康活動中心	忠嘉里 180-50 號	邱婉華		200
北門區	北門區公所(2樓會議室)	北門區北門里 108 號	涂惠雯(管理人員)		50
北門區	北門國小(活動中心及操場)	北門區北門里 3 號	洪敬堯(總務主任)		150
北門區	蚵寮國小(禮堂及操場)	北門區蚵寮里 791 號	陳柏宏(總務主任)		100
善化區	善化區文康育樂中心	文正里進學路 150 號	李瑞仁		360
善化區	善化國小	文正里進學路 63 號	蘇義翔		200
善化區	善化國中	溪美里溪尾 656 號	柯淑婷		200
善化區	陽明國小	胡家里 300 號	蘇昱瑋		200
善化區	大同國小	六德里六分寮 200 號	蘇志堅		300
善化區	小新國小	小新里 97-3 號	蘇靜慧		210

鄉鎮市	避難所名稱	地址	聯絡人	聯絡電話	收容人數
善化區	茄拔國小	嘉北里茄拔 280 號	薛志彬		150
善化區	大成國小	坐駕里大成路 385 號	蘇俊雄		220
善化區	田寮里活動中心	六分寮 168 之 9 號	余岱錡		200
善化區	牛庄里活動中心	牛庄里 138 號	林宛郁		100
善化區	六德里活動中心	六德里六分寮 227 之 1 號	余岱錡		100
善化區	小新社區活動中心	小新里 113 號之 24	張雅蘭		100
善化區	文正社區活動中心	文正里文正路 25 巷 18 號	王姿靜		170
善化區	善化區老人文康活動中心	嘉北里茄拔 271 號	蘇慧宜		400
新市區	新市區文康育樂中心	新市區永就里忠孝街 189 號	謝雪蓮		100
新市區	新市區老人文康中心	新市區社內里 91-22 號	辜文正		410
新市區	新市區公所三樓大禮堂	新市區新市里中興街 12 號	林慧婷(行政課)		100
新市區	新市國小學生活動中心	新市區新市里中興街 1 號	蘇首銘		300
新市區	新市國中育樂堂	新市區港墘里民族路 76 號	王雅締		500
新市區	大社國小學生活動中心	新市區大社里大社 39 號	宋政賢		300
新市區	新市區三里聯合活動中心一樓	新市區新和里民生路 112 號	吳升分		250
安定區	安定區公所	安定區安定里 59 號	林櫻芳		50
安定區	安定區老人文康活動中心	安定區安定里 131 之 1 號	陳瓊花		50
安定區	海寮社區活動中心	安定區海寮里 15 之 3 號	方慶瀛		200

鄉鎮市	避難所名稱	地址	聯絡人	聯絡電話	收容人數
安定區	南安社區活動中心	安定區文科里油車1號	黃泳蓁		50
安定區	大同社區活動中心	安定區嘉同里81號	葉進丁		50
安定區	安定國中	安定區安加里262-1號	高煒傑		350
安定區	南安國小	安定區文科里62號	楊合萍		350
安定區	南興國小	安定區六嘉里30號	黃海山		300
山上	臺南市山上區山上國民小學	山上區南洲里4鄰43號	鄭至傑		200/800 室外
山上	臺南市山上區山上國民中學	山上區山上里130號	康榮顯		200
山上	山上區公所	山上區南洲里325號	陳炎昇		50
山上	南洲里農民教育活動中心	山上區南洲里8鄰197號	李振家		150
山上	山上里農民教育活動中心	山上區山上里8鄰134-1號	郭文仁		50
山上	新莊里大庄活動中心	山上區新莊里9鄰大庄32號	陳朝家		50
山上	豐德里中山堂	山上區豐德里4鄰49-2號	李明良		50
山上	平陽里活動中心	山上區平陽里4鄰48號	董振錫		50
玉井區	玉井區區公所	玉井里中正路27號	郭芳滿		20
玉井區	玉井國小(活動中心及3F)	玉井里中正路1號	陳貞宇		200
玉井區	玉井國中(活動中心及3F)	玉田里大成路152號	陳武成		160
玉井區	綜合體育館	玉田里民族路216號	林吟臻		160
玉井區	望明里社區活動中心	望明里7鄰76號	黃丁源		30
玉井區	豐里里社區活動中心	豐里里59-10號	羅銘輝		30

鄉鎮市	避難所名稱	地址	聯絡人	聯絡電話	收容人數
玉井區	清芳社區活動中心	中正里健康街 10 號	王清風		20
玉井區	沙田社區活動中心	沙田里 33-3 號	邱文化		20
玉井區	玉井工商(活動中心及教學大樓 3 樓、4 樓、5 樓)	玉田里中山路 1-1 號	陳弘晉		160
楠西區	楠西國小學生活動中心	楠西區楠西里四維路 69 號	朱玉君校長、李勝建主任		500
楠西區	楠西國中學生活動中心	楠西區楠西里中興路 107 號	鄭俊杰校長、賴正山主任		450
楠西區	楠西區公所	楠西區楠西里中正路 230 號	(1)楊惠雯課長;(2)莊詠涵辦事員		40
楠西區	楠西區老人文康活動中心	楠西區楠西里民族路 128 號	鍾清蘭理事長		80
楠西區	玄空法寺	楠西區楠西里中華路 270 號	(1)法儒師父;(2)法融師父		50
南化區	南化區公所	南化區南化里 230 號	蔡瓊慧		42
南化區	東和社區活動中心	南化區東和里 19-1 號	林志明		91
南化區	中坑里活動中心	南化區中坑里 38-6 號	余玉糸		59
南化區	玉山里活動中心	南化區玉山里 65 號	邱永霖		130
南化區	關山里活動中心	南化區關山里 84-3 號	謝國男		62
南化區	瑞峰國小附設幼兒園	南化區關山里 96 號	邱琴惠(主任)		16
左鎮區	左鎮區老人活動中心	左鎮區中正里 15-4 號	黃靖雅		42

鄉鎮市	避難所名稱	地址	聯絡人	聯絡電話	收容人數
左鎮區	左鎮區公所	左鎮區中正里 171-4 號	吳麗君		40
左鎮區	榮和里活動中心	左鎮區榮和里 60-7 號	李碧珠		19
左鎮區	左鎮國中	中左鎮區正里 170 號	陳成煌		72
仁德區	仁德區公所	仁德區中正路三段 5 號	陳佳男		220
仁德區	太子土庫聯合活動中心	仁德區土庫路 2 號	王崇儒		430
仁德區	運動公園育樂中心	仁德區仁義路 130 號	黃淑慧		1900
仁德區	老人文康活動中心	仁德區德南路 68 號	沈郁潔		760
仁德區	都會公園管理中心	仁德區文華路二段 62 號	李元宏		260
歸仁區	歸仁國中	歸仁區文化街二段 2 號	陳秀敏		430
歸仁區	沙崙國中	歸仁區武東里歸仁六路 2 號	鄭文鵬		135
歸仁區	歸仁國小	歸仁區歸仁里文化街一段 100 號	楊長頌		250
歸仁區	紅瓦厝國小	歸仁區信義南路 100 號	溫誌誠		150
歸仁區	文化國小	歸仁區文化街二段 136 號	江慧玲		360
歸仁區	歸南國小	歸仁區民權南路 171 號	蔡政群		350
歸仁區	大潭國小	歸仁區大潭里中正南路三段 97 號	陳裕加		100
歸仁區	保西國小	歸仁區媽廟里中正北路三段 60 號	林妘蓁		230
歸仁區	歸仁區公所	歸仁區中山路二段 2 號	張育誠		100
關廟區	關廟社區活動中心	關廟區關廟里文化街 85 號	廖彩雲		180

鄉鎮市	避難所名稱	地址	聯絡人	聯絡電話	收容人數
關廟區	關廟區關廟國民中學(教室)	關廟區關廟里中山路二段 172 號	李國賢		30
關廟區	關廟區關廟國民小學(校友館)	關廟區山西里文衡路 121 號	歐明津		150
關廟區	關廟區五甲國民小學(學生活動中心)	關廟區松腳里和平路 246 號	呂建志		400
關廟區	關廟區深坑國民小學(南棟教學大樓)	關廟區深坑里南雄路一段 487 號	洪正義		140
關廟區	關廟區新光國民小學(視聽教室)	關廟區新光里新光街 76 號	陳彩屏		45
關廟區	關廟區崇和國民小學(教室)	關廟區龜洞里南雄南路 568 號	蔡博宇		90
關廟區	關廟區保東國民小學(教室)	關廟區埤頭里關新路一段 776 號	沈國璋		30
關廟區	臺南市關廟區埤頭里下湖里聯合活動中心	關新路二段 142 號	許麗美		90
龍崎區	石(石曹)里民活動中心	龍崎區石(石曹)里 4 鄰刺子崙 13 之 3 號	余瑞凱		30
龍崎區	龍船里活動中心	龍崎區龍船里 2 鄰苦苓湖 10 號	余福雄		50
龍崎區	老人文康活動中心	龍崎區崎頂里新市子 201 號	林素慧		65
龍崎區	龍崎區民活動中心	龍崎區崎頂里新市子 41 號	黃素雲		140
龍崎區	大坪里民活動中心	龍崎區大坪里坪 37 之 2 號	余文生		30
永康區	永康國小	永康區中山南路 637 號	朱恒顯		166
永康區	埔園龍埔里活動中心	永康區永大路三段 618 巷 111 號	沈育濃		132
永康區	東灣里活動中心	永康區民族路 291 號	李明堂		95

鄉鎮市	避難所名稱	地址	聯絡人	聯絡電話	收容人數
永康區	復華里活動中心	永康區國華街 110 號	王嵐		314
永康區	六合里活動中心	永康區中華二路 358 巷 43 號	李信輝		137
永康區	中華里活動中心	永康區忠勇街 51 號	林義泰		219
永康區	東橋里活動中心	永康區東橋十街 158 號	陳振安		187
永康區	永康區公所三樓禮堂	永康區中山南路 655 號	陳勝楠		66
永康區	永康區社教中心	永康區永大二路 88 號	王怡君		950
永康區	塩行塩興社教文化會館	永康區正南八街 1 號	劉天福		112
永康區	龍潭國小	永康區龍潭街 214 號	莊忠杰		113
永康區	台南應用科技大學	永康區中正路 529 號	何奇益		300
永康區	永仁高中	永康區忠孝路 74 號	曹漂洋		355
東區	東區區公所	崇學路 100 號	顏能通		50
東區	德光里活動中心	崇德路 111 號	曾國全		300
東區	自強里活動中心	富農街一段 225 號	鍾聯家		150
東區	裕聖里活動中心	裕文路 286 號	黃姿雅		200
東區	和平里活動中心	文化路 100 號	洪榮俊		150
東區	虎尾里活動中心	富農街一段 188 巷 10 弄 7 號	李泓嶢		100
東區	復興里活動中心	裕忠路 456 號	陳郭玉指		180
東區	裕文國小(校舍)	裕文路 301 號	陳彥宏		700
東區	關聖社區活動中心	裕孝路 118 號	許武雄		1000

鄉鎮市	避難所名稱	地址	聯絡人	聯絡電話	收容人數
東區	龍山社區活動中心	林森路一段 311 號	蘇榮輝		700
東區	大智里活動中心	德東街 90 號	黃日新		300
東區	富強里活動中心	裕農路 446 巷 88 號	李寶猜		200
東區	衛國里活動中心	衛國街 114 巷 28 號	陳積慶		200
東區	大學東寧社區聯合活動中心	林森路二段 252 號	許俊雄		900
東區	復興國小風雨球場	裕文路 60 號	陳茂盛		0
東區	崇學國小操場	崇學路 98 號	洪榮進		0
東區	東寧運動公園	東寧路與林森路二段路口	郭秀琴		0
東區	崇德里活動中心	崇德七街 30 巷 2 號	陳福來		200
東區	富裕里活動中心	東門路二段 365 巷 35 號	董進龍		200
南區	南區區公所	南區明興路 2 號	劉鴻微		120
南區	新興國中	南區新孝路 87 號	薛任富		517
南區	臺南高商	南區健康路一段 327 號	陳俊隆		1276
南區	永華國小	南區中華西路一段 2 巷 17 號	鄭博嘉		1756
南區	南寧中學	南區萬年路 167 號	郭哲維		409
南區	灣裡聯合里活動中心	南區灣裡路 67 號	黃秋華		787
南區	明興社區活動中心	南區德興路 88 號	謝玉真		439
南區	國宅社區活動中心	南區金華路二段 33 巷 81 號	黃士賓		190
南區	開南里活動中心	南區新建路 48 號	梁坤財		263

鄉鎮市	避難所名稱	地址	聯絡人	聯絡電話	收容人數
北區	北區區公所	北區成功路238巷7號	郭國川		50
北區	北區開元國民小學	北區開元路71巷32號	李添旺		250
北區	延平國民中學	北區公園路750號	杜俊興		480
北區	北區文元國民小學	北區海安路三段815號	李貞儀		180
北區	民德國民中學	北區西門路三段223號	趙克中		200
北區	北區和順里活動中心	北區公園南路406號	黃俊源		300
北區	北區文元文成元美里聯合活動中心	北區和緯路三段370號	王金山		30
北區	北區裕民社區活動中心	北區臨安路二段93號	蔡武林		80
北區	文賢國民中學	北區文賢一路2號	陳一仁		1500
北區	北區立人國民小學	北區西門路三段41號	王富美		130
北區	北區重興社區活動中心	北區東豐路451巷169號	鄭瑞豐		74
北區	北區昇平社區活動中心	北區長榮路五段452巷18號	陳雍明		68
北區	北區安民社區活動中心	北區海安路三段59號	陳春綢		80
北區	北區東興社區活動中心	北區小東路401巷51號之1	高新蓮		45
北區	北區實踐社區活動中心	北區大武街161號	郭繼明		35
北區	北區大仁社區活動中心	北區和緯路一段1號	閻文正		60
北區	北區小北里活動中心	北區公園路433巷15號1樓	謝水泉		30
北區	北區公園里活動中心	北區公園南路39號	徐富美		45

鄉鎮市	避難所名稱	地址	聯絡人	聯絡電話	收容人數
北區	北區賢北國民小學	北區大興街 599 號	蔡東峰		90
北區	北區賢北里文康活動中心	北區賢北街 108 號	黃富得		60
北區	北區公園國民小學	北區公園路 180 號	朱英男		1000
中西區	忠義國小	中西區忠義路二段 2 號	蔡榮華		743
中西區	中山國中	中西區南寧街 45 號	林卉敏		898
中西區	協進國小	中西區金華路四段 17 號	施博文		409
中西區	臺南大學	中西區樹林街二段 33 號	蔡雅芳		382
中西區	永華里活動中心	中西區開山路 1 號	鄭雀燕		100
中西區	南廠里活動中心	中西區郡西路 35 號 2 樓	蔡銘順		320
中西區	藥王里活動中心	中西區民權路三段 135 號	邱彌文		75
中西區	南美里活動中心	中西區府前路一段 258 號	曾朝欽		240
中西區	龍盛社區活動中心	中西區民權路三段 232 號	邱彌文		350
中西區	中頭社區活動中心	中西區保安路 201 之 1 號 1 樓	陳錦源		100
中西區	民生社區活動中心	中西區保安路 201 之 1 號 2 樓	莊正鄉		150
中西區	城隍里活動中心	中西區青年路 226 巷 20 號	曾景亮		200
中西區	光賢里活動中心	中西區和善街 98 巷 7 號	洪金安		120
中西區	赤嵌里活動中心	中西區觀亭街 76 號	陳弘烈		160
安南區	東和里活動中心	安南區長和路一段 805 號	曾靖凱		73

鄉鎮市	避難所名稱	地址	聯絡人	聯絡電話	收容人數
安南區	州北里活動中心	安南區安昌街 22 號	戴廣		325
安南區	安慶里活動中心	安南區長溪路一段 168 巷 133 號	蕭振隆		413
安南區	溪北里活動中心	安南區文安街 66 號	王東從		199
安南區	梅花里活動中心	安南區安中路一段 557 巷 25 號	蔡和豐		164
安南區	理想大安社區活動中心	安南區大安街 135 號	郭學仁		281
安南區	原佃里活動中心	安南區本原街一段 167 巷 36 弄 46 號	莊國隆		284
安南區	布袋里活動中心	安南區長和路四段 231 巷 60 弄 41 號	姜吉成		223
安南區	學東里活動中心	安南區公學路六段 661 號	黃南忠		246
安南區	佃東佃西社區活動中心	安南區公學路四段 325 號	高進見		169
安南區	溪墘里活動中心	安南區海佃路一段 372 巷 50 號	蕭旭峰		228
安南區	正統鹿耳門土城聖母廟	安南區城安路 160 號	陳春福		300
安南區	城南里活動中心	安南區城西街一段 61 巷 28 弄 98 號	蔡炳輝		220
安南區	城西里活動中心	安南區城西街三段 431 號	嚴文正		291
安南區	鹿耳門天后宮-公館	安南區媽祖宮一街 136 號	尤進家		300
安南區	塩田里活動中心	安南區塩安路 28 號	朱小蓮		189
安南區	塩南里活動中心	安南區安昌街 130 號	林同寶		335
安南區	安西里活動中心	安南區安西路 101 號	劉昆河		310
安南區	安東里活動中心	安南區安和路一段 478 巷 2 弄 120 號	吳金城		385

鄉鎮市	避難所名稱	地址	聯絡人	聯絡電話	收容人數
安南區	青草里活動中心	安南區青砂街二段 371巷2號	魏武雄		278
安南區	媽祖宮社區活動中心	安南區媽祖宮五街 10號	邱明泰		393
安南區	城東里活動中心	安南區城安路73號	郭峻民		247
安南區	和順國小	安南區安和路五段 178巷	何友仁		180
安南區	南興國小	安南區公學路五段 627號	陳建榮		90
安南區	砂崙里活動中心	安南區城北路871 巷94弄17號	陳泰豐		200
安南區	四草里活動中心	安南區大眾路656 號	王佐雄		197
安南區	安富里活動中心	安南區郡安路五段 164巷12弄1號	翁健倫		221
安南區	和順國中	安南區安和路五段 84巷66號	林滿翰		881
安南區	海佃國中	安南區安富街166 號	王玠文		367
安平區	安平區公所	安平區平通里育平 路316號	廖懷恩		198
安平區	安平國小	安平區怡平里怡平 路392號	陳惠娟		510
安平區	西門實驗小學	安平區王城里安北 路180號	蔡文都		694
安平區	平安里活動中心	安平區平安里民權 路四段325號	蔡陳阿麗		237
安平區	建平里活動中心	安平區建平里府前 三街27號	傅建峰		152
安平區	安平國中-安平館	安平區平通里慶平 路687號	吳舒靜		308
安平區	漁光里活動中心	安平區漁光里漁光 路89巷39號之2	林寧峰		217
安平區	億載里活動中心	安平區億載里光州 一街29號	鄭聰維		262

鄉鎮市	避難所名稱	地址	聯絡人	聯絡電話	收容人數
安平區	華平里活動中心	安平區華平里育平九街 195 號	李文江		235
安平區	平通里活動中心	安平區平通里平通路 580 巷 102 號	李秀珀		92
安平區	育平里活動中心	安平區育平里府平路 376 號	王國信		273
安平區	沙灘忠誠社區聯合活動中心	安平區金城里世平路 69 號	李典安		376
安平區	海頭社區活動中心	安平區王城里古堡街 90 巷 33 號	丁榕萱		99

附錄 9、鄉(鎮、市、區)「水災危險潛勢地區保全計畫」參考範本格式

○○鄉(鎮、市、區)「水災危險潛勢地區保全計畫」

一、目的

為充分掌握轄內水災危險潛勢地區，及其保全住戶、保全對象，俾於颱風豪雨期間，及時有效疏散撤離保全對象（居民）至安全避難處所，以保障居民生命財產安全。

二、轄內水災危險潛勢地區及保全對象

(本項所列之表、圖為保全計畫最重要部分，一定要建立)

本鄉(鎮、市、區)參考○○縣(市)淹水潛勢圖、歷年調查容易淹水地點（村里）及有實際執行水災疏散撤離之區域，列為水災危險潛勢地區。

依據水災危險潛勢地區、保全對象、避難處所及疏散撤離緊急通報人(村里長)等資料，製作成「水災危險潛勢地區保全計畫表」(如附表一)，並依保全計畫表所列各水災危險地點製作疏散避難地圖(如附圖一至○)。

同時建立轄內或蒐集鄰近避難收容所資訊(如附表二)及建立保全對象清冊(包括弱勢族群或護理之家)(如附表三)。

三、疏散避難人員編組與分工

【由各鄉鎮市區依現行規定或實務運作，簡要說明編組與分工(如附表○)。如依○○鄉災害應變中心作業要點(如附錄○)】

四、疏散撤離作業程序

【由各鄉鎮市區依現行規定或實務運作，簡要說明疏散撤離作業流程，包括撤離如何決策、命令下達、如何通知撤離民眾、如何執行、收容所開設、回報等。如依○○鄉○○作業規定(如附錄○)】

五、其他事項

【未納入前四項之事項，可分條列說明】

附錄 9 - 附表 1、鄉(鎮、市、區)水災危險潛勢地區保全計畫表

水災危險潛勢地區(鄉鎮市區-村里)	保全戶	保全人數	避難處所	避難所地址	避難所聯絡人	聯絡電話	村里長 (撤離通報)	聯絡電話
本表內容製作如各欄位說明 *潛勢地區必須填註 <u>鄉鎮市區</u> 及 <u>村里</u> ，如屬局部地點或道路亦應註明所屬 <u>村里</u> 。 *潛勢地區必須配合疏散避難地圖，如水災	填寫戶數	填寫人數 *僅填寫人數，另必須詳細造冊(包含弱勢族群或護理之家等)。 *上述保	填寫避難處所	填寫避難處所地址	填寫避難所管理人姓名	填寫避難所管理人行動電話或急難時可聯繫之電話	村里長姓名 *村里長為通知疏散撤離負責人，係執行職務必要範圍(個資應列)	村里長電話 *辦公室電話或行動電話
××鎮六安里	150	520	○○國小				黃○○	06-××××××
××鎮建南里	100	400	○○國小				莊○○	0933××××××
××鎮忠仁里			○香客大樓				王○○	
××鎮子龍里			○○國小				黃○○	
××鎮頂部里			○活動中心				林○○	

附錄 9 - 附表 2、鄉(鎮、市、區)轄內或鄰近避難收容所一覽表

(格式可修正或依現行格式)

鄉鎮市	避難所名稱	地址	聯絡人	聯絡電話	收容人數

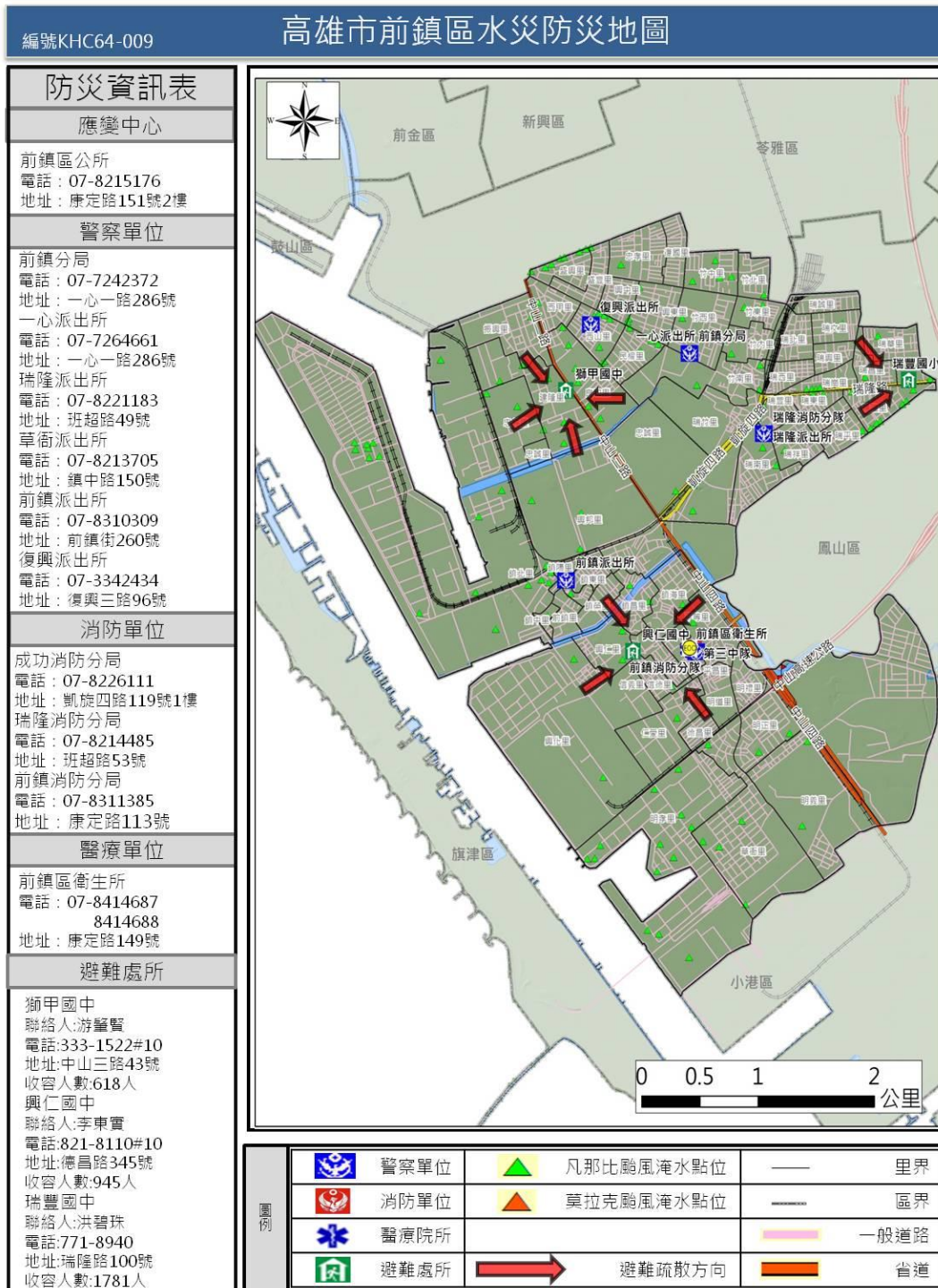
附錄 9 - 附表 3、鄉(鎮、市、區)水災危險潛勢地區保全對象清冊

(必列，中央災害訪評查核重點，惟須注意個資保護)

(依現行格式製作)

附錄 9 - 附表 ○、○○○○○○

附錄 9 - 附圖 1、○○鄉(鎮、市、區)○○村里水災疏散避難地圖



附錄 9 - 附圖 2、○○鄉(鎮、市、區)**村里水災疏散避難地圖

附錄 9 - 附圖 3、○○鄉(鎮、市、區)**村里水災疏散避難地圖

附錄 9 – 附錄一、各級政府災時對疏散撤離之作業分工事項表(必列)

(行政院秘書處 99 年 8 月 16 日院臺忠字第 0990102203 號函)

單位 執行內容	中央政府	縣(市) 政府	鄉(鎮、市) 公所	村里	備註
1.提供地方警戒資訊	◎ (給縣市)	○ (給鄉鎮)	○ (給村里)		含公路通阻與封橋封路資訊
2.劃定管制區	△ (協助縣市)	◎ (負責劃定)	○ (協助縣市)		管制區禁止民眾進入活動
3.劃定應撤離村里		○ (協助鄉鎮)	◎ (負責劃定)		
4.建立應撤離名冊		△ (協助並確認)	○ (綜整名冊)	◎ (統籌負責)	鄉(鎮、市)公所應調派必要行政人力，協助村里進行調查作業。
5.收容場所準備	△ (其他支援)	○ (協助並確認)	◎ (統籌負責)		含各類物資之整備
6.提供交通工具	△ (其他支援)	◎ (統籌負責)	○ (協助)		
7.下達疏散撤離命令並通知應撤離村里		○ (協助鄉鎮)	◎ (統籌負責)		
8.通知應撤離民眾			○ (協助並確認)	◎ (統籌負責)	由警政、消防系統共同協助村里辦理通知民眾撤離事宜(含集合時間及地點之通知)。
9.回報中央疏散情形		◎ (統籌負責)	○ (協助)		輸入 EMIC 災情系統
10.通知民眾返家		△ (交通支援)	◎ (統籌負責)	○ (協助並確認)	

備註：◎-主辦、○-協辦、△-支援

附錄 9 – 附錄 00、(其他自行增列)

附錄 10、臺南市水災災害疏散撤離權責分工表

權責單位		工作事項
臺 南 市 政 府	警察局	<ol style="list-style-type: none"> 1. 配合災害應變中心指揮官公告劃設一定區域範圍，執行限制或禁止人民進入或命其離去措施。 2. 由各地警察機關執行受災區域之警戒治安維護與秩序維持等相關事項。 3. 於受災區域實施交通管制，禁止非救災車輛進入災區，並執行警戒區及媒體採訪區管制作業。 4. 於災區發現傷亡屍體應指派鑑識人員支援，就發現地點、死亡狀況逐一編號照相與紀錄，並迅速通報檢察官相驗。 5. 協調所屬地方檢察機關執行罹難者屍體身份確認及相驗工作。
	消防局	<ol style="list-style-type: none"> 1. 啟動消防查報與通報作業機制。 2. 於水災災害發生時執行人命搶救及緊急救護工作。
	衛生局	<ol style="list-style-type: none"> 1. 視災情狀況，配合災害應變中心指揮官指示於適當地點開設急救站，負責緊急醫療救護。 2. 協助醫療機構與醫事人員之指揮調派、醫療器材及藥品之供應調度及提供災區緊急醫療與後續醫療照顧事項。 3. 隨時記錄、彙整傷患人數、傷病情形、傷患緊急醫療救護處置及癒後情形等資料。
	民政局	<ol style="list-style-type: none"> 1. 啟動民政查報與通報作業系統。 2. 依已建置之緊急避難疏散機制及程序，進行避難疏散。 3. 加強村里廣播宣導與告知民眾避難需要注意事項之通知。 4. 動員各鄉鎮市公所民政體系之村里長及村里幹事，進行民眾避難疏散勸導工作，並協調警察、消防單位協助進行避難疏散作業。
	社會局	<ol style="list-style-type: none"> 1. 視災情狀況，由災害應變中心統一開設避難場所。 2. 進行災民收容所分配、布置與管理事項。 3. 執行災民登記、收容、編管、服務、救濟、慰問與遣散等事宜。 4. 進行隔離場所指定、分配布置管理事項。 5. 掌控災時狀況與收容人數，進行救濟物資之緊急發放。
	水利局	<ol style="list-style-type: none"> 1. 負責水災、土石流災害應變中心成立及各項開設作業。 2. 通報轄內防洪防潮水閘門、移動式抽水機與抽水站管理單位辦理檢查，並維持其機組設備運轉正常。 3. 辦理轄管水利建造物災害搶險搶修事宜。 4. 指揮協調搶險、搶修需用防汛器材、機具、材料及支援人力之調度。 5. 通報所屬施工中之工程或外單位申請破堤之工程，若有堤防缺口須立即妥為處置，並啟動相關應變機制。

權責單位		工作事項
		6. 各項淹水、土石流災情掌握彙整與警戒水情通報等作業。 7. 其他必要緊急辦理事項。
	工務局	1. 去除道路上的障礙物，以協助受災民眾疏散及搶救災車輛、機具進入受災區域。 2. 辦理道路、橋樑搶修、災情查報、傳遞與統計事宜。 3. 調用車輛配合災民疏散接運、救災人員、器材、物資之運輸事項。 4. 調用車輛進行病患接送、救災人員、器材、物資之運輸事項。
	環保局 清潔隊	1. 協助現場消毒與清運垃圾作業。 2. 調派流動廁所支援。 3. 路樹倒塌之處理。 4. 協助支援救災物資之處理。
區公所	民政課	1. 應變中心開設。 2. 災區災情查報與通報。 3. 掌握最新災情狀況，即時通報相關防災單位支援處理。 4. 區域聯防支援協定調度。 5. 請求民力資源協調。 6. 請求國軍支援協助。 7. 啟動民政查報與通報作業系統。 8. 依已建置之緊急避難疏散機制及程序，進行避難疏散。 9. 視災情狀況，由災害應變中心統一發佈避難疏散通知。 10. 加強村里廣播宣導與告知民眾避難需要注意事項之通知。 11. 動員各鄉鎮市公所民政體系之村里長及村里幹事，進行民眾避難疏散勸導工作，並協調警察、消防單位協助進行避難疏散作業。 12. 進行隔離場所指定、分配布置管理事項。
	農業課	農漁牧災情查報與災情統計。
	建設課	1. 抽水站及移動式抽水機之運作與管理。 2. 提供沙包。 3. 道路與路燈毀損之處理搶修。 4. 交通號誌之通報搶修。 5. 鷹架及廣告招牌倒塌之處理。 6. 淹水區域警示。 7. 勘查易淹水區域上游河川水位，掌握河川水位動態，即時通報與應變。 8. 通報抽水站管理人員，進入處理狀態。 9. 通告道路搶修之開口合約廠商，進入處理狀態。
	行政課	1. 救災物資之採購。 2. 災情新聞發佈。

權責單位	工作事項
社福課	<ol style="list-style-type: none"> 1. 災民收容所開設與通報。 2. 執行災民收容、登記、編制、服務、慰問與遣散事宜。 3. 民生救濟物資收集與發放。 4. 進行隔離場所指定、分配布置管理事項。

附錄 11、臺南市水災應變參考水位站位置及警戒水位表

站碼	站名	水系	位置	行動 值	一級 警戒	二級 警戒	三級 警戒	X	Y
1580H008	常盤橋	八掌溪	市道 165 線，嘉義縣水上鄉忠和村赤蘭溪					120.4499583	23.42884444
1580H013	八掌溪橋	八掌溪	台 1 線，臺南市後壁區與嘉義縣交界處		17.8	16.8		120.3808611	23.40383333
1580H015	頭前溪橋	頭前溪	市道 165 線，臺南市白河區甘宅里與竹門里交界處		27.5	27		120.4388889	23.37777778
1580H021	義竹(厚生橋)(1)	八掌溪	台 19 線，臺南市鹽水區與嘉義縣交界處		8.1	5.9		120.2527778	23.32861111
1580H022	嘉南大橋	八掌溪	台 17 線，臺南市北門區與嘉義縣交界處		4.9	3.3		120.1531667	23.3135
1590H012	新營(舊急水溪橋)	急水溪	新營區興安里延平路連接柳營區人和里柳營路三段交界處		12.5	11	9.5	120.3131111	23.29588889
1590H013	青葉橋	急水溪	市道 165 線，臺南市東山區東山里與白河區永安里、崁頭里交界處		26.5	25.5	24	120.3946111	23.33655556
1590H015	重溪橋	龜重溪	南 81 線，臺南市柳營區重溪里、篤農里及東山區聖賢里交界處		16.9	16.1		120.3661111	23.29805556
1590H016	忠義橋	龜重溪	市道 165 線，臺南市柳營區旭山里、篤農里及東山區東河里交界處		18.1	17.2		120.3831111	23.28877778
1630H005	玉田(玉井橋)	曾文溪	台 20 線，臺南市玉井區玉田里與三和里交界處		45.1	44		120.4584444	23.11783333
1630H013	左鎮(平和橋)	菜寮溪	台 20 線，臺南市左鎮區光和里與榮和里交界處		25.8	24.1		120.3809167	23.06683333
1630H018	二溪大橋	曾文溪	南 182 線，臺南市大內區內郭里與曲溪里交界處		20.9	19.4		120.3843056	23.11566667

站碼	站名	水系	位置	行動 值	一級 警戒	二級 警戒	三級 警戒	X	Y
1630H020	玉豐大橋	曾文溪	84 快速道路，玉井區豐里里、玉田里及玉井里 交界處		44.6	42.8		120.4524444	23.12430556
1630H023	麻善大橋	曾文溪	台 19 甲線，臺南市麻豆區龍泉里與善化區六 分里交界處		11.6	10.6		120.25775	23.17330556
1630H024	北寮橋	後堀溪	台 3 線，臺南市南化區北寮里		74.7	73.4		120.4878611	23.07775
1630H025	新中(曾文溪 橋)	曾文溪	台 1 線，臺南市善化區東昌里與嘉北里交界處		13.2	11.7		120.3359583	23.15591667
1630H036	竹圍橋	曾文溪	台 3 線，臺南市玉井區竹圍里		69.2	68.6		120.4776806	23.13495556
1630H037	官田橋	曾文溪	台 1 線，臺南市官田區渡頭里與官田里交界處		15.2	14		120.3381056	23.17858889
1630H040	新曾文溪渡槽	曾文溪	南 182 線，臺南市善化區嘉北里		15.2	13.1		120.3391667	23.15527778
1650H006	新市(豐化橋)	虎頭溪排水	台 1 線，永康區王行里與新市區永就里交界處		8.3	7.3		120.277	23.05830556
1650H008	永安橋	鹽水溪	永康區三民里與安南區東和里交界處(安南區 長和路一段)		7.4	5.5		120.2392806	23.05151667
1650H009	安順橋	安順寮排水	台 19 線，臺南市安南區					120.2138889	23.02894444
1650H010	第十號橋	曾文溪排水	市道 2-1 線，臺南市安南區安中路五段		2.3			120.1561111	23.0555
1650H011	仁愛橋	鹿耳門溪排 水	臺南市安南區長和路一段					120.2250278	23.06397222
1650H012	中正橋	柴頭港溪排 水	臺南市中西區公園路					120.21575	23.01908333

站碼	站名	水系	位置	行動 值	一級 警戒	二級 警戒	三級 警戒	X	Y
1650H013	新灣橋	鹽水溪	市道 180 線，新化區崙頂里與永康區西勢里交界處		11.2	10.5		120.2833611	23.02108333
1660H009	南雄橋	二仁溪	台 19 甲線，臺南市仁德區與高雄市交界處		13.5	11		120.3386944	22.88952778
1660H011	39 號二仁溪橋	二仁溪	台 39 線，臺南市仁德區與高雄市交界處		10.3	8.7		120.2985278	22.90122222
1660H012	二層行橋	二仁溪	台 1 線，臺南市仁德區與高雄市交界處		7.1	6.2		120.2257667	22.91591389
1660H013	華醫大橋	三爺溪排水	臺南市仁德區中華醫專					120.2469972	22.96031944
W1770201	喜樹抽水站	喜樹排水	台 17 線，臺南市南區濱南路	0.6				120.1808056	22.95377778
W1770202	灣裡抽水站水門	二仁溪	臺南市南區灣裡路	1.5	2.2			120.1824444	22.91875
W1770401	北辰橋	柴頭港溪排水	臺南市北區小北路	2.4	3.3			120.2135944	23.01976944
W1770801	安平運河	鹽水溪排水系統	台南市中西區府前路二段 258 巷處		1.35			120.1910306	22.99248889
W1770901	顯宮橋	鹿耳門溪排水	台 17 線，臺南市安南區安明路三段	2.2	2.66			120.1388611	23.05477778
W1770902	濱海橋	鹽水溪排水	台 17 線，臺南市安南區安明路一段	2.85	3.35			120.1736667	23.02366667
W1770903	怡安培安路口	六塊寮排水	臺南市安南區怡安路一段	2	2.5			120.2123333	23.04083333
W1770904	鹽水溪橋	鹽水溪	台 17 甲線，臺南市安南區府安路五段	4	5			120.1925278	23.02022222

站碼	站名	水系	位置	行動值	一級警戒	二級警戒	三級警戒	X	Y
W1770905	曾文溪排水無名橋	曾文溪	臺南市安南區					120.16175	23.02407222
W1770906	安清城南路口	土城仔排水	臺南市安南區城南路	2.4	2.9			120.1245889	23.05120833
W1770907	城西橋	竹筏港之二排水	市道 2 線，臺南市安南區城西路三段	1.4	1.8			120.0883861	23.05566667
W1770908	海尾滯洪池	鹽水溪排水系統	臺南市安南區海環街 281 巷	2.05	2.55			120.177505	23.03772333
W1770910	總頭橋	六塊寮排水	臺南市安南區台江大道 2 段	3	3.5			120.208475	23.05729722
W1770911	海西抽水站旁箱涵橋	鹽水溪排水系統	臺南市安南區					120.1709444	23.04077778
W1771001	永康排水分洪口	永康排水	臺南市永康區三民里		4.62			120.2532167	23.05009444
W1771002	網寮橋	大灣排水	市道 180 線，臺南市永康區崑山里	3.51	6.24			120.2504639	22.99857778
W1771003	永康排水分洪閘門	永康排水	臺南市永康區三民里		6.5			120.2536056	23.05697222
W1771004	文化站	大灣排水	臺南市永康區網寮里	6.21	6.28			120.2544444	23.01297222
W1771005	永康排水出水口	永康排水	臺南市永康區鹽洲里		4.5			120.2326306	23.04522778
W1771006	西灣里滯洪池	大灣排水	臺南市永康區		6.7			120.2634611	23.01485833
W1771101	五甲教養院旁箱涵橋	沙崙武東窩仔底排水	臺南市歸仁區凱旋路二段		16.48			120.2870278	22.95338889

站碼	站名	水系	位置	行動 值	一級 警戒	二級 警戒	三級 警戒	X	Y
W1771201	穗芳橋	虎頭溪排水	台 20 線，臺南市新化區護國里		12.1 5			120.3123917	23.04095833
W1771202	牛稠橋	烏鬼厝溪排水	臺南市新化區太平里		9.88			120.3107972	23.05558333
W1771203	新豐 1 號橋	虎頭溪排水	南 168-1 線，臺南市新化區知義里	17.0 7	18.4 3			120.3294167	23.02305556
W1771204	虎頭埤水庫水位(取水口)	虎頭溪排水	臺南市新化區虎頭埤水庫					120.3368972	23.02644167
W1771205	虎頭埤水庫水位(排洪閘門)	虎頭溪排水	臺南市新化區虎頭埤水庫					120.3399889	23.026125
W1771206	帝溪橋	虎頭溪排水	南 172 線，臺南市新化區東榮里		13			120.3143611	23.03727778
W1771301	民生橋	菜寮溪	南 168 線道，臺南市左鎮區光和里		35.5 3			120.4168972	23.03562778
W1771701	五空橋	三爺溪排水	台 1 線，臺南市仁德區二行里二仁路一段	3.5	4.76			120.2214722	22.92733333
W1771702	洋子下橋(橋樑改建中)	三爺溪排水	臺南市仁德區後壁里	5.08	5.38			120.2429111	22.95616667
W1771703	鯽潭橋	三爺溪排水	臺南市永康區太子路	6	6.7			120.2504444	22.99108333
W1771704	大甲橋	大甲排水	南 155-1 線，臺南市仁德區中正西路	2.85	3.36			120.1988611	22.92297222
W1771705	港尾溝溪水門外水位	港尾溝排水	臺南市仁德區港尾港溪滯洪池	1.5	8.3			120.2318	22.9192
W1771706	港尾溝溪水門內水位	港尾溝排水	臺南市仁德區港尾港溪滯洪池	1.5	4.7			120.2316111	22.91911111

站碼	站名	水系	位置	行動值	一級警戒	二級警戒	三級警戒	X	Y
W1771707	港尾溝台 86 線 下橋	港尾溝排水	台 86 線，臺南市仁德區上崙交流道	9	9			120.2617167	22.93381667
W1771708	港尾溝溪分洪 口	港尾溝排水	臺南市仁德區		8.5			120.257125	22.92734167
W1771709	港尾溝溪分洪 匯流口	港尾溝排水	臺南市仁德區		8.5			120.2676778	22.90314444
W1771710	仁德滯洪北池	三爺溪排水	臺南市仁德區仁德滯洪池	4.6	6			120.2474139	22.96544444
W1771711	仁德滯洪南池	三爺溪排水	臺南市仁德區	4.6	6			120.2471694	22.9613
W1771712	萬代橋	三爺溪排水	市道 182 線，臺南市仁德區	5.5	6			120.2490556	22.97186111
W1771801	北新大橋	許縣溪	臺南市關廟區仁愛路		29.8 6			120.3333	22.96744722
W1772101	真理橋	麻豆排水	臺南市麻豆區北勢里	1	3			120.2209444	23.21059167
W1772102	埤頭橋	埤頭排水	171 線道，臺南市麻豆區埤頭里	1.5	3.2			120.2286944	23.19105556
W1772103	永安宮前	將軍溪排水	臺南市麻豆區	2	2.5			120.2281833	23.19588333
W1772104	永安宮前-外 水	將軍溪排水	臺南市麻豆區	2	3.2			120.2281833	23.19588333
W1772201	溪州橋	麻豆排水	南 23 線，臺南市佳里區溪州里		3.2			120.1812917	23.20520278
W1772202	北門橋	佳里支線	台 19 線，臺南市佳里區六安里	3.3	4			120.1798889	23.17388889

站碼	站名	水系	位置	行動 值	一級 警戒	二級 警戒	三級 警戒	X	Y
W1772203	埔尾橋	大寮排水	南 29 線，臺南市七股區	2	2.86			120.1514222	23.15641389
W1772204	後港排水無名橋	後港排水	台 17 線，臺南市七股區		1.65			120.133475	23.17353611
W1772301	劉厝橋	劉厝排水	南 41 線，臺南市西港區		1.85			120.1795972	23.13044167
W1772401	七股溪橋	劉厝排水	台 17 線，臺南市七股區	1.5	2.2			120.1329444	23.13005556
W1772402	十份橋	大塭寮排水	南 39 線，臺南市七股區	1.5	1.77			120.1123556	23.09867222
W1772403	龍山漁港	六成中排一	臺南市七股區龍山里	1.2	1.7			120.1107222	23.13738889
W1772404	城內 3 號水門	劉厝排水	臺南市七股區	1.2	1.7			120.1336806	23.17725278
W1772501	籬寮橋	將軍溪排水	南 1 線，臺南市學甲區	0.6	2.8			120.1610278	23.23822222
W1772502	青鯤鯓漁港	漚汪排水	臺南市將軍區	1.2	1.2			120.0860083	23.19071667
W1772503	廣山滯洪池	漚汪排水	臺南市將軍區	0.2	0.4			120.1146028	23.21866667
W1772601	宅港橋	急水溪	台 19 線，臺南市學甲區	3.5	6.8			120.2032778	23.25335833
W1772602	南筏子頭橋	頭港排水	南 1 線，臺南市北門區		3.5			120.1666667	23.2745
W1772603	美豐橋	營後排水	171 線，臺南市學甲區	1.8	2.85			120.2032222	23.215
W1772604	德安橋	瓦寮排水	台 19 線，臺南市學甲區	2	2.1			120.1943889	23.24805556

站碼	站名	水系	位置	行動 值	一級 警戒	二級 警戒	三級 警戒	X	Y
W1772605	茄芳橋	羊稠厝排水	南 6 線，臺南市學甲區	2.1	2.35			120.1931778	23.27940833
W1772606	華宗橋	將軍溪排水	南 19 線，臺南市學甲區		2.75			120.1731917	23.22519722
W1772607	學甲 15 號水門	羊稠厝排水	臺南市學甲區三慶里		2.8			120.1937889	23.27103611
W1772701	北門 22 號水門	頭港排水	臺南市北門區	0.45	1.2			120.1351472	23.26672778
W1772702	北門 11 號水門	錦湖排水	臺南市北門區	0.4	1.7			120.12635	23.29899444
W1772703	鯤江橋	鯤江溝排水	臺南市北門區蚵寮里	0.6	1.56			120.1319306	23.28885833
W1772704	玉港橋	玉港排水	臺南市北門區	3.5	3.9			120.1366361	23.26291667
W1773101	菁寮排水出口 內水位	菁寮排水	臺南市後壁區新嘉里菁寮抽水站	11.5	11.9			120.2890611	23.35608333
W1773102	竹圍後橋	後鎮排水	南 80 線，臺南市後壁區	10.7	11.1			120.2966528	23.34120833
W1773103	頂寮橋	下茄苳排水	台 1 線，臺南市後壁區頂安里	18.2	18.6			120.3529528	23.34060833
W1773104	新東橋	下茄苳排水	南 85 線，臺南市後壁區	12.9	13.3			120.3272583	23.33860833
W1773105	菁寮排水出口 外水位	菁寮排水	臺南市後壁區新嘉里菁寮抽水站	11.5	11.9			120.2890611	23.35603333
W1773106	魚寮橋	菁寮排水	南 85-1 線，臺南市後壁區	14.2	14.5			120.3405389	23.36912222
W1773107	菁寮橋	菁寮排水	臺南市後壁區	14	14.3			120.3326611	23.37773056

站碼	站名	水系	位置	行動 值	一級 警戒	二級 警戒	三級 警戒	X	Y
W1773301	科里一號橋	吉貝耍排水	臺南市東山區	32.3	32.7			120.4123806	23.30480833
W1773401	新文橋	龜子港排水	台 1 線，臺南市柳營區		11			120.3125889	23.25991389
W1773501	橋頭港橋	麻豆排水	南 63 線，臺南市六甲區菁埔里	3	5			120.2836667	23.23005556
W1773601	龜子港排水出口內水位	龜子港排水	臺南市柳營區		8.5			120.2822333	23.26132778
W1773602	八老爺橋	八老爺排水	南 69 線，臺南市柳營區八翁里		9			120.2958889	23.27661111
W1773603	大腳腿水閘門內水位	大腳腿水排水	臺南市柳營區重溪里	16	16			120.3427083	23.29459722
W1773604	大腳腿水閘門外水位	大腳腿水排水	臺南市柳營區重溪里	17	18			120.3384	23.2956
W1773605	八老爺排水出口內水位	龜子港排水	臺南市柳營區八翁里	8.04	8.54			120.2904306	23.26220833
W1773606	八老爺排水出口外水位	龜子港排水	臺南市柳營區八翁里		8.14			120.2903	23.2622
W1773607	龜子港排水出口外水位	龜子港排水	臺南市柳營區		8			120.2794	23.2618
W1773608	櫻花社區滯洪池	八老爺排水	臺南市柳營區	8.5	9			120.3078722	23.27380278
W1773609	櫻花社區滯洪池-外水	八老爺排水	臺南市柳營區	8.74	9.24			120.3078722	23.27380278
W1773701	番寮橋	岸內排水	南 5 線，臺南市鹽水區	4	4.6			120.2374444	23.29872222

站碼	站名	水系	位置	行動值	一級警戒	二級警戒	三級警戒	X	Y
W1773702	新田寮排水分洪水門內水位	新田寮排水	臺南市學甲區		5.38			120.1924444	23.26761111
W1773703	新田寮排水分洪水門外水位	新田寮排水	臺南市學甲區		3.8			120.1922	23.2672
W1773704	頂洲橋	岸內排水	南 13 線，臺南市學甲區三慶里	3.2	3.7			120.1999444	23.27352778
W1773705	舊營橋	鹽水排水	台 19 線，臺南市鹽水區三明里	4.7	5			120.2615	23.30683333
W1773706	天保厝橋	田寮排水	南 70 線，臺南市鹽水區	3.5	3.9			120.2358167	23.26668611
W1773707	蔦松橋	岸內排水	臺南市鹽水區	5.7	6			120.2722056	23.32391111
W1773708	興農橋	岸內排水	臺南市鹽水區	3.7	4.1			120.2439139	23.30626944
W1773709	歡門橋	岸內排水	臺南市鹽水區	3	4			120.2208778	23.28619722
W1774101	灣裡橋	六分寮中排二	南 122 線道，臺南市善化區		12.07			120.2909167	23.15338889
W1774401	新市橋	虎頭溪排水	台 19 甲線，臺南市新市區永就里		10.51			120.2923889	23.06605278
W1774501	蘇厝橋	安定排水	南 122 線道，臺南市安定區蘇林里		7.4			120.2507778	23.12593056
W1774502	渡子頭橋	安順寮排水	臺南市官田區渡頭里		4.71			120.2406667	23.09883333
W1774503	蘇厝滯洪池進水口	溪尾排水	臺南市麻豆區	5.5	4.68			120.2546917	23.14055

站碼	站名	水系	位置	行動 值	一級 警戒	二級 警戒	三級 警戒	X	Y
W1774504	蘇厝滯洪池進 水口-外水	溪尾排水	臺南市麻豆區	5.5	4.68			120.2546917	23.14055
W1774505	蘇厝滯洪池出 水口	溪尾排水	臺南市安定區	8.81	10.3 1			120.2481667	23.13179167
W1773302	聖賢橋	吉貝耍排水	台南市東山區南 81 鄉道					120.365144	23.301861
W1773502	玄武橋	麻豆排水	台南市下營區台 19 甲線道					120.269494	23.220942
W1774506	港口滯洪池	安順寮排水	台南市安定區港南里					120.236842	23.08625
W1772705	北馬應急站 1 號水門	八掌溪	台南市北門區錦湖里					120.154553	23.30845
W1772706	北門 4 號水門	將軍溪排水	台南市北門區慈安里					120.108083	23.242486

附錄 12-1、經濟部移動式抽水機運用及維護管理作業要點

中華民國 92 年 11 月 4 日經水防字第 09233002541 號函頒

中華民國 94 年 1 月 24 日經水防字第 09433000080 號函修正

中華民國 95 年 2 月 21 日經水防字第 09533000110 號函修正

- 一、 經濟部(以下簡稱本部)為效率化運用調度、制度化維護管理移動式抽水機(以下簡稱抽水機)，依據水災災害防救業務計畫防救災整備規定，訂定本要點。
- 二、 本要點適用範圍包含本部所屬機關、內政部、直轄市、縣(市)政府及鄉(鎮、市、區)公所等所有之抽水機。
- 三、 抽水機以財產所有機關為管理機關；以實際控制運用之機關(構)、法人、團體為使用單位。
前項管理機關應負責抽水機之維護及更新，使用單位應負責抽水機之操作、保管及運轉油料供應。
- 四、 使用單位應將抽水機編號、型式、管理機關名稱、使用單位名稱、保管地點及專責保管人員姓名暨聯絡電話等基本資料依附表一格式建檔，於每年汛期前送直轄市、縣(市)主管機關彙轉本部水利署。使用單位為本部水利署所屬機關者，應於前項規定期限前，將基本資料逕送本部水利署。
本部水利署應將前二項彙整資料建置成資料庫，提供防救災單位運用。
- 五、 抽水機資料有異動或其他狀況時，管理機關及使用單位應通報本部水利署。
使用單位於颱風豪雨期間，應將抽水機運用狀況依附表二格式定時通報轄管水災災害防救業務業務主管機關之應變中心或小組。
- 六、 直轄市、縣(市)政府於每年汛期前，應參考淹水潛勢分析及歷年淹水事件，完成抽水機預佈規劃，納入水災危險潛勢地區保全計畫，並報本部備查。
- 七、 抽水機運用時機如下：
 - (一)中央氣象局發布豪、大雨特報或海上或海上陸上颱風警報期間之淹

水或缺水事件。

(二)早災期間缺水事件。

(三)政府機關、行政法人及公法人業務範圍之淹水或缺水事件。

(四)非屬上述第一款至第三款情形，但因事涉多數人公益或影響民眾生活之重大淹水或缺水事件。

抽水機應以運用於重大災害搶救為優先。

八、 抽水機運用之種類如下：

(一)待命：使用單位因應災害潛勢，將抽水機上車，以便隨時出動。

(二)出勤：使用單位依第七點所列事件，派遣抽水機進行抽水作業，且於完成抽水作業後歸建。

(三)調用：管理機關或使用單位依第七點所列抽水事件，派遣抽水機長期協助其他政府機關、行政法人或公法人作業。

(四)調度：管理機關或直轄市、縣（市）政府基於整體災害搶救需要，指派抽水機進行待命、出勤或調用之作業。

使用單位因其他單位申請派遣支援之抽水機出勤時間超過6個月以上時，得將該抽水機之申請支援單位變更為其使用單位。

九、 颱風豪雨應變期間，抽水機待命及出勤之調度原則如下：

(一)警報發布後，警戒區內使用單位得依權責考量、管理機關通報、本部或本部水利署應變小組通報，預佈抽水機，並維持適當抽水機組待命，待命之抽水機一旦接獲淹水災害通報後，應於十分鐘內，出勤抽水作業。

(二)各級水災災害防救業務主管機關接獲災情資訊後，應依權責通報使用單位，視災情狀況出動抽水機救災。

(三)使用單位自有抽水機組不足以因應災情時，得申請轄管水災災害防救業務主管機關調度支援。

(四)各管理機關及使用單位接獲行政院災害防救委員會(中央災害應變

中心)、本部(本部災害應變小組)、本部水利署(本部水利署災害應變小組)通報,調度其所有或使用之抽水機時,非有正當理由不得拒絕,且應儘速將調度所需抽水機運至指定地點,向指定單位、人員報到。

(五)第三款之支援申請,如係重大緊急事件,得跨級申請之。但應副知轄管水災災害防救業務主管機關。

抽水機出勤後,使用單位應立即將出勤、預定抵達抽水地點、啟動抽水作業時間、操作人員姓名及聯絡電話回報轄管水災災害防救業務主管機關,並副知本部或本部水利署應變小組。

十、非屬颱風豪雨期間,抽水機待命、出勤及調用之調度,由各管理機關或使用單位自行為之,惟不得影響防災緊急調度。

為因應災害或緊急事件需求之調度者,其調度原則依第九點規定。

十一、依第九點規定申請支援之抽水機,申請單位應提供出勤地點、災害情形、受災範圍、排放地點、所需機組數量及型號、報到地點、受理報到人員連絡資料(含姓名、電話、職稱),並供應運轉油料及人員餐飲。

抽水機依第九點待命及出勤期間,不得採用任何方式將抽水機組或其附件固定,減損機組機動救災之功能。

十二、使用單位應製作抽水機運作及淹水災情歷程資料備查。

各級水災災害防救業務主管機關應隨時派員查核、督導抽水機作業情形。

十三、依第九點申請支援之申請單位,應於災害減輕或消除後,立即歸還抽水機。但管理機關或使用單位認為無支援必要時,得主動召回抽水機,並告知申請單位。

前項使用單位應確認歸還之抽水機設備完整且功能正常。如有故障或損壞,申請單位應負責修復;無法修復時,應負責賠償。

十四、抽水機出勤時應由公務人員專責監控;一處淹水或缺水地點,至少應由一位專責人員隨同出勤。

前項專責人員，原則由使用單位派遣，惟經協調得由申請單位派遣之。

第一項淹水地點範圍，一處最大以一村(里)為限。但依其範圍專責人員足以掌控抽水機之運作使用者，不在此限。

支援直轄市、縣(市)政府之抽水機，報到後，申請之直轄市、縣(市)政府應變中心指揮官應指派第一項之專責人員；惟同一淹水處跨兩以上直轄市、縣(市)者，由本部水利署指派所屬機關人員擔任第一項之專責人員。

十五、 管理機關每年應編列抽水機維護保養經費。

抽水機於防汛期間發生故障時，管理機關得協調使用單位先行墊付修理。

十六、 管理機關應指派專人負責機組設備維護保養等工作，定期辦理所有抽水機之維護保養工作，並記錄保養、運轉資料備查。

管理機關及使用單位之維護保養工作得委外辦理。

十七、 使用單位應指派專人負責機組設備管理、運轉及保管等工作。

十八、 本部得定期督導各管理機關及使用單位就抽水機之運用、維護管理紀錄及維護保養經費編列情形，並納入年度防災績效考評。經本部評選優良者，得建議予相關人員適當之獎勵。

附錄 12-2、經濟部淹水災害通報作業要點

97 年 12 月 10 日經水字第 09704606470 號函

98 年 4 月 10 日經水授字第 09820221580 號函

- 一、 經濟部(以下簡稱本部)為使本部水利署暨所屬機關、內政部、行政院農業委員會以及各直轄市與縣(市)政府辦理水災災害防救業務計畫(以下簡稱水災防救計畫)之災情蒐集及通報作業有所依循，特訂定本要點。
- 二、 各級水災災害防救業務主管機關應蒐集及查證淹水災情，並立即通報相關權責機關，進行救災作業。
- 三、 各級水災災害防救業務主管機關應建立水利單位人員巡察、民眾傳遞、媒體監看及其他通報機制，並得建立防汛隊等多元化災情蒐集、查報管道，以及時掌握淹水災害災情。
- 四、 直轄市、縣(市)政府應於每年防汛期前，完成災害應變中心淹水災情巡察、通報及查證人員編組，並報本部備查。
鄉(鎮、市、區)公所應於每年防汛期前，完成災害應變中心淹水災情巡察、通報及查證人員編組，並報直轄市、縣(市)政府備查。
- 五、 前點編組人員之職掌如下：
 - (一)災情巡察人員：巡察轄管範圍，主動察覺災情。
 - (二)災情通報人員：通報災情予權責機關。
 - (三)災情查證人員：確認由民眾傳遞及媒體傳播災情之正確性。
- 六、 直轄市及縣(市)政府應依水災防救計畫及第三點規定，於轄區內易積淹水鄉(鎮、市、區)組成防汛隊，協助淹水災情巡察、通報及查證作業。
前項防汛隊得併同於依河川管理辦法規定組成之防汛搶險隊，亦得優先由直轄市、縣(市)轄區內之義警民防組織、巡守隊、救難組織編成。
- 七、 防汛隊應協助直轄市、縣(市)政府執行下列任務：

(一)轄區內水情與淹水災情之巡察、查證及通報作業。

(二)轄區內水利設施之巡察。

(三)轄區水利設施防汛搶險工作之執行。

八、直轄市、縣(市)政府應定期辦理淹水災情巡察、查證、通報人員及防汛隊隊員之教育訓練及演練。直轄市、縣(市)政府應於每年汛期後，辦理淹水災情巡察、查證、通報人員及防汛隊與其隊員之成效考核。考核優異者得報經本部覆核後，由本部發給獎金及獎狀之鼓勵。

前項考核要點由直轄市、縣(市)政府依權責訂之；覆核及獎勵要點由本部另訂之。

九、各級政府機關為蒐集災情應設置災情通報專線,提供民眾主動告知或其他單位(機構)通報災情。

十、直轄市、縣(市)政府、鄉(鎮、市、區)水災災害防救業務主管機關蒐集之災情資訊，應依附件一格式彙整後，屬市區排水(含下水道)淹水災受害者，應通報內政部；屬農田灌溉排水及野溪淹水災受害者，應通報行政院農業委員會；屬河川、區域排水淹水災受害者，應通報本部。

前項淹水災害屬通報內政部及行政院農業委員會者，應同時副知本部，俾彙整通報行政院災害防救委員會。

中央管河川及區域排水之淹水災受害者，應由本部水利署所屬機關依附件一格式彙整通報本部。

十一、內政部、行政院農業委員會及本部於中央災害應變中心一級及二級開設期間應將彙整之災情，逕送中央災害應變中心及本部應變小組統籌運用。

十二、各級水災災害防救業務主管機關自民眾告知、媒體監看或其他單位(機構)通報知悉災情時，應立即指派或通知權責機關指派災情查證人員或防汛隊隊員，依附件二格式進行查證作業。

查證人員或防汛隊隊員應將查證結果，立即通報指派機關。經查災情有誤時，權責機關應予澄清。

- 十三、各級水災災害防救業務主管機關除應持續追蹤災情處置情形，及依附件三格式填報災情處置情形外，並應依第十點規定程序通報行政院災害防救委員會或依第十一點陳報中央災害應變中心。

前項災情追蹤，俟災情排除或不影響交通與重要生活機能後，解除列管。

- 十四、本要點所訂災情通報程序詳如附圖。

- 十五、本部應訂定業務督導計畫，於每年汛期前，督導及檢查直轄市、縣(市)政府及本部水利署所屬機關，辦理淹水災情蒐集、通報及查證業務之整備狀況與執行成效。

附錄 12-3、各級政府災時對疏散撤離之作業分工事項表

(行政院秘書處 99 年 8 月 16 日院臺忠字第 0990102203 號函)

單位 執行內容	中央政府	縣(市) 政府	鄉(鎮、市) 公所	村里	備註
1.提供地方警戒資訊	◎ (給縣市)	○ (給鄉鎮)	○ (給村里)		含公路通阻與封橋封路資訊
2.劃定管制區	△ (協助縣市)	◎ (負責劃定)	○ (協助縣市)		管制區禁止民眾進入活動
3.劃定應撤離村里		○ (協助鄉鎮)	◎ (負責劃定)		
4.建立應撤離名冊		△ (協助並確認)	○ (綜整名冊)	◎ (統籌負責)	鄉(鎮、市)公所應調派必要行政人力，協助村里進行調查作業。
5.收容場所準備	△ (其他支援)	○ (協助並確認)	◎ (統籌負責)		含各類物資之整備
6.提供交通工具	△ (其他支援)	◎ (統籌負責)	○ (協助)		
7.下達疏散撤離命令並通知應撤離村里		○ (協助鄉鎮)	◎ (統籌負責)		
8.通知應撤離民眾			○ (協助並確認)	◎ (統籌負責)	由警政、消防系統共同協助村里辦理通知民眾撤離事宜(含集合時間及地點之通知)。
9.回報中央疏散情形		◎ (統籌負責)	○ (協助)		輸入 EMIC 災情系統
10.通知民眾返家		△ (交通支援)	◎ (統籌負責)	○ (協助並確認)	

備註：◎-主辦、○-協辦、△-支援